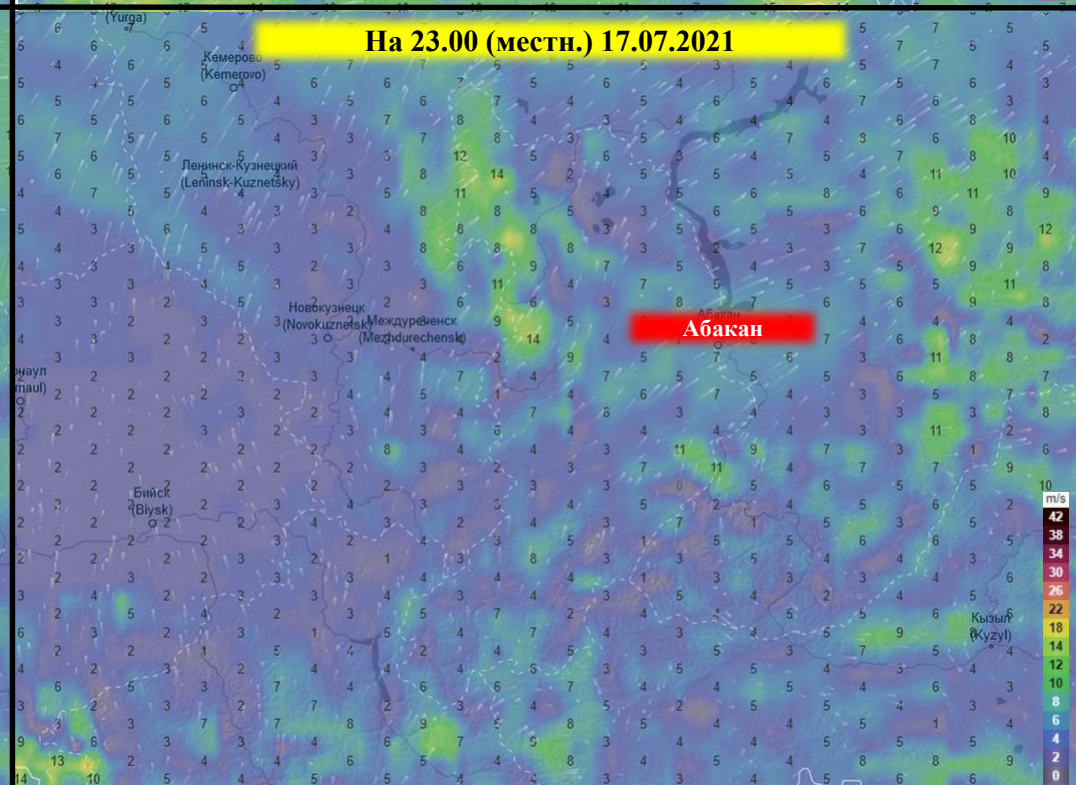
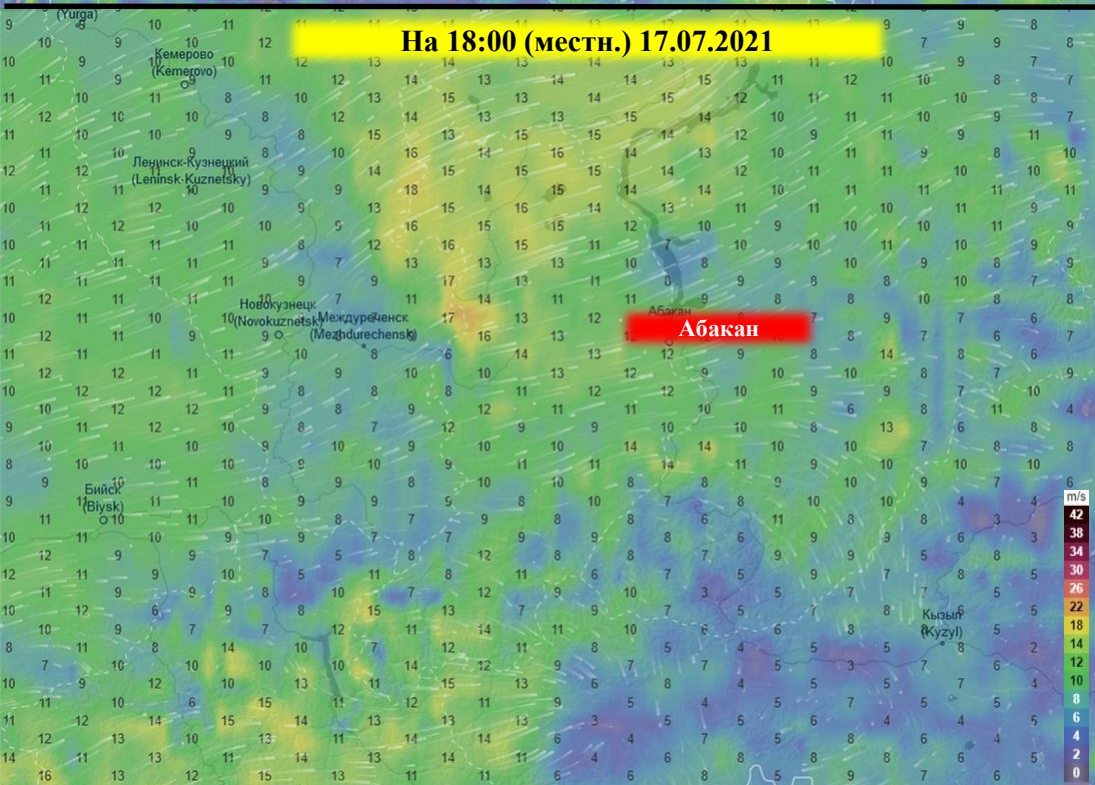
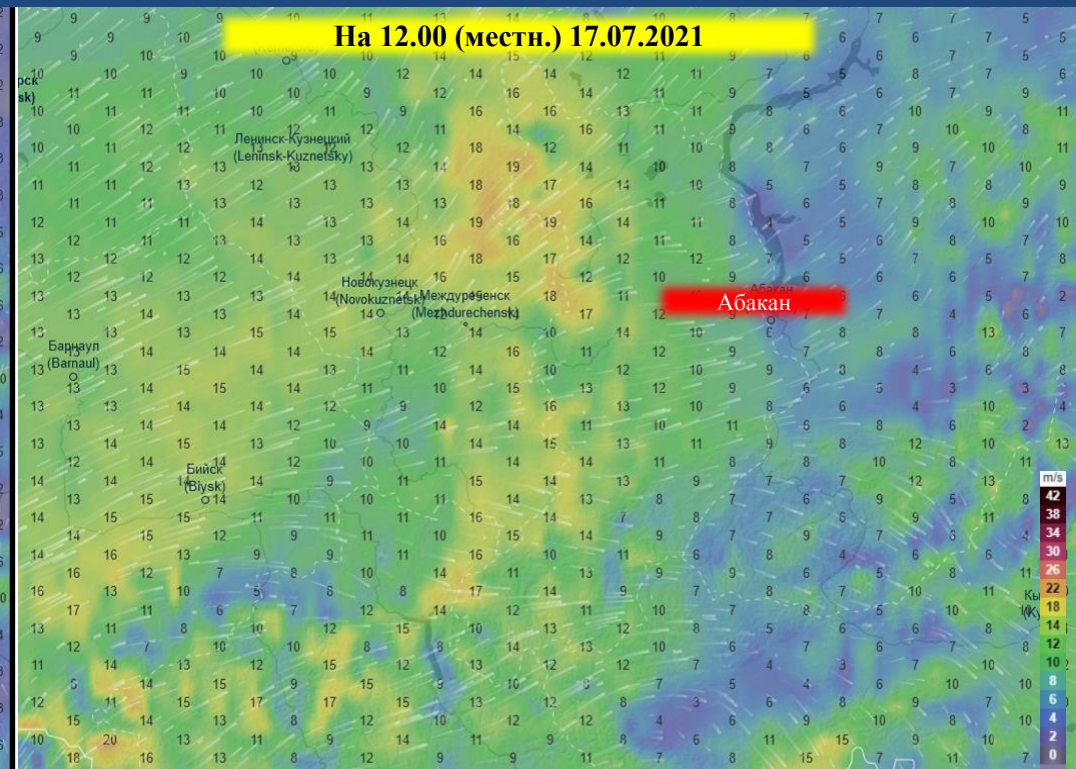
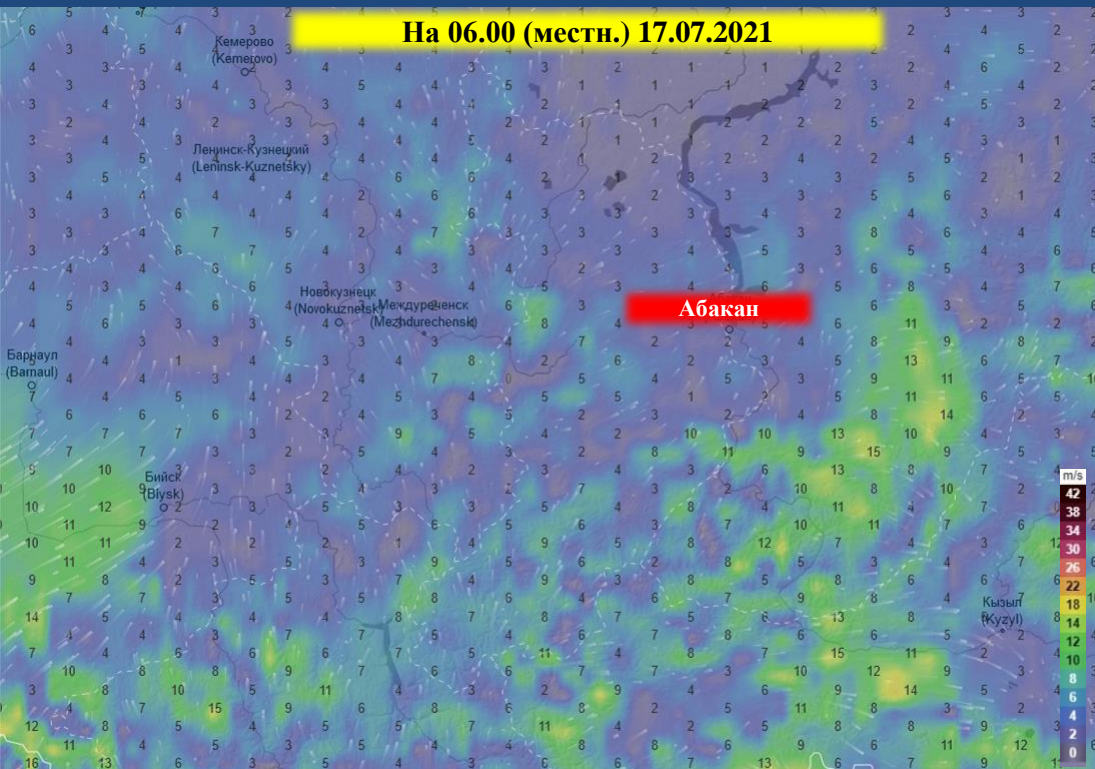
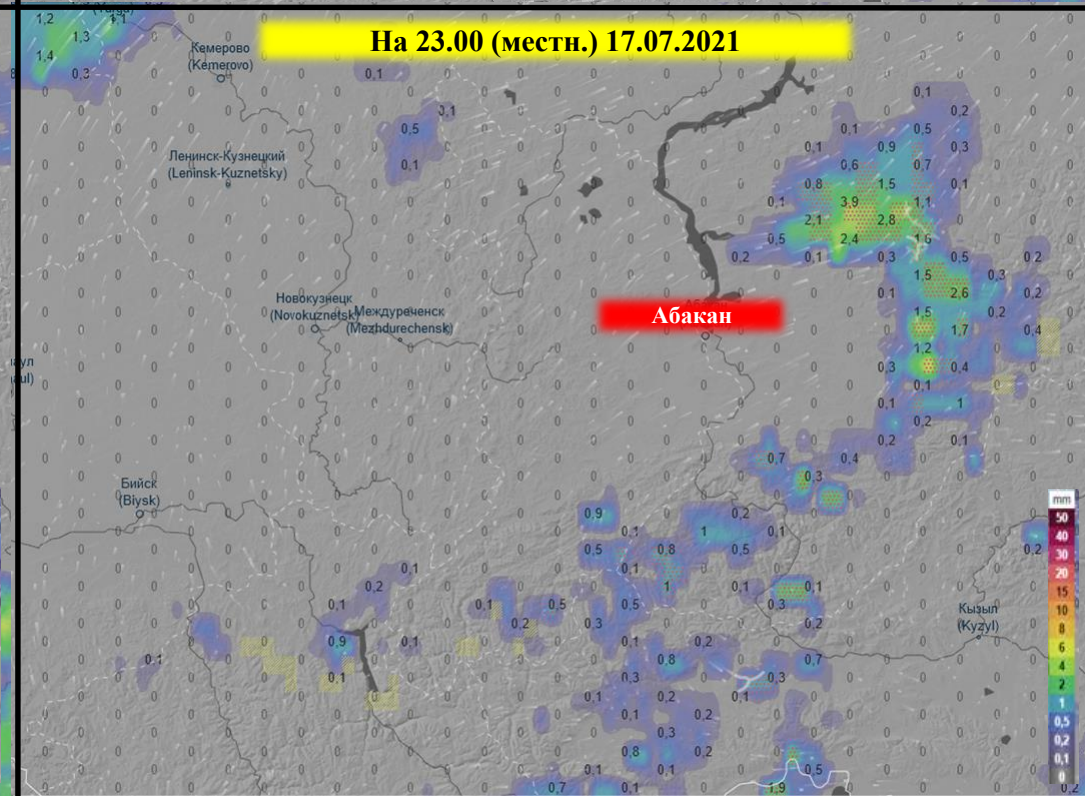
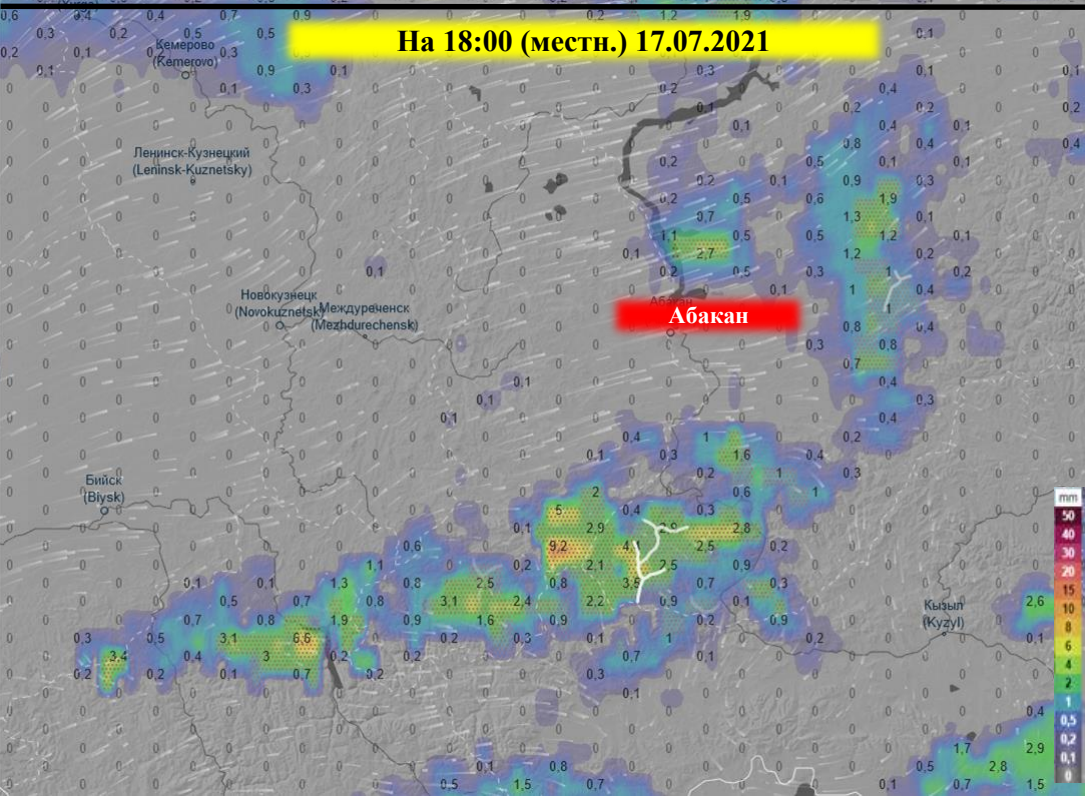
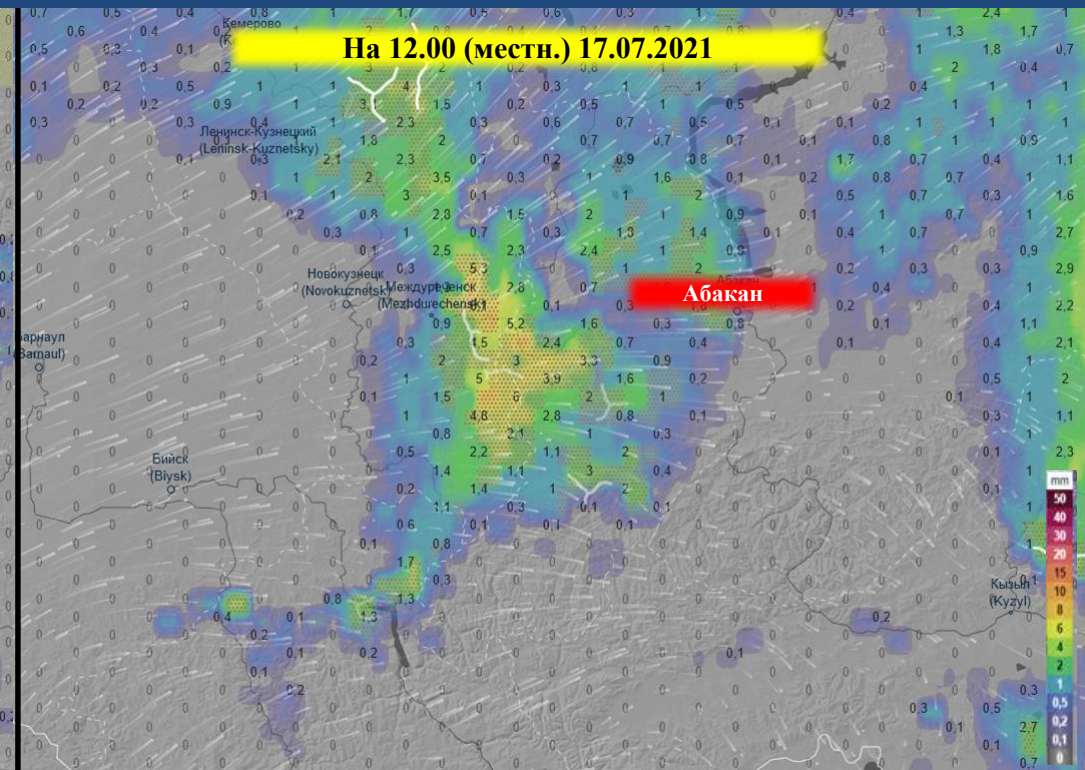
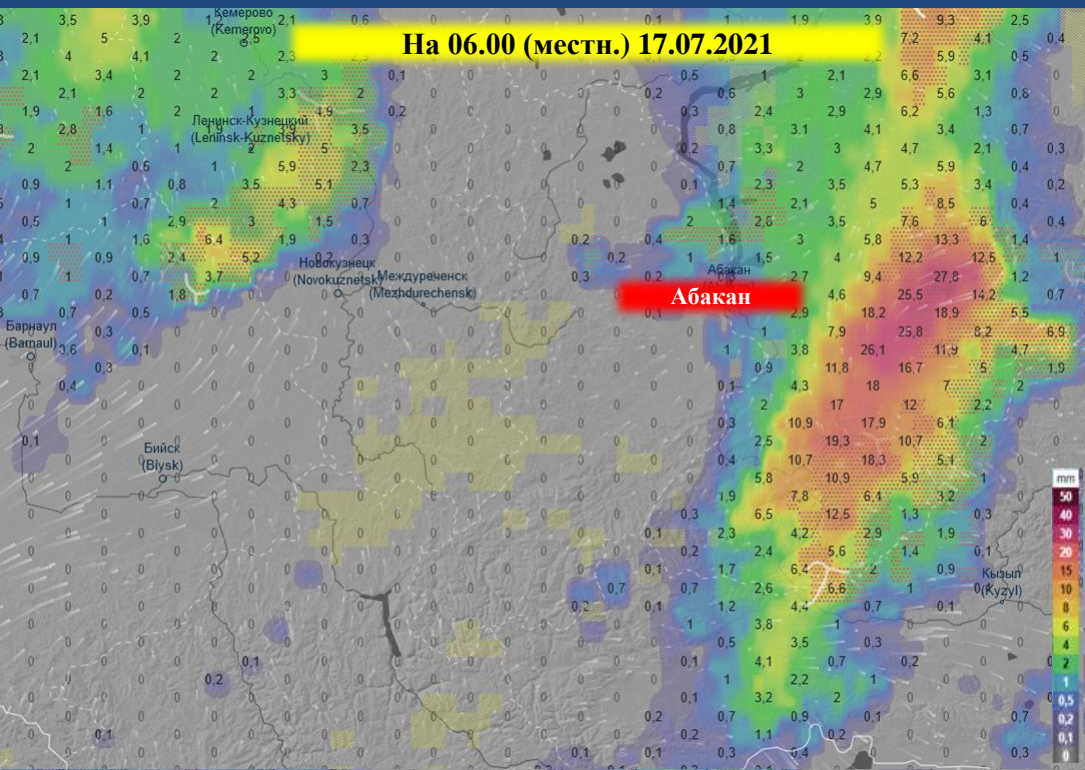


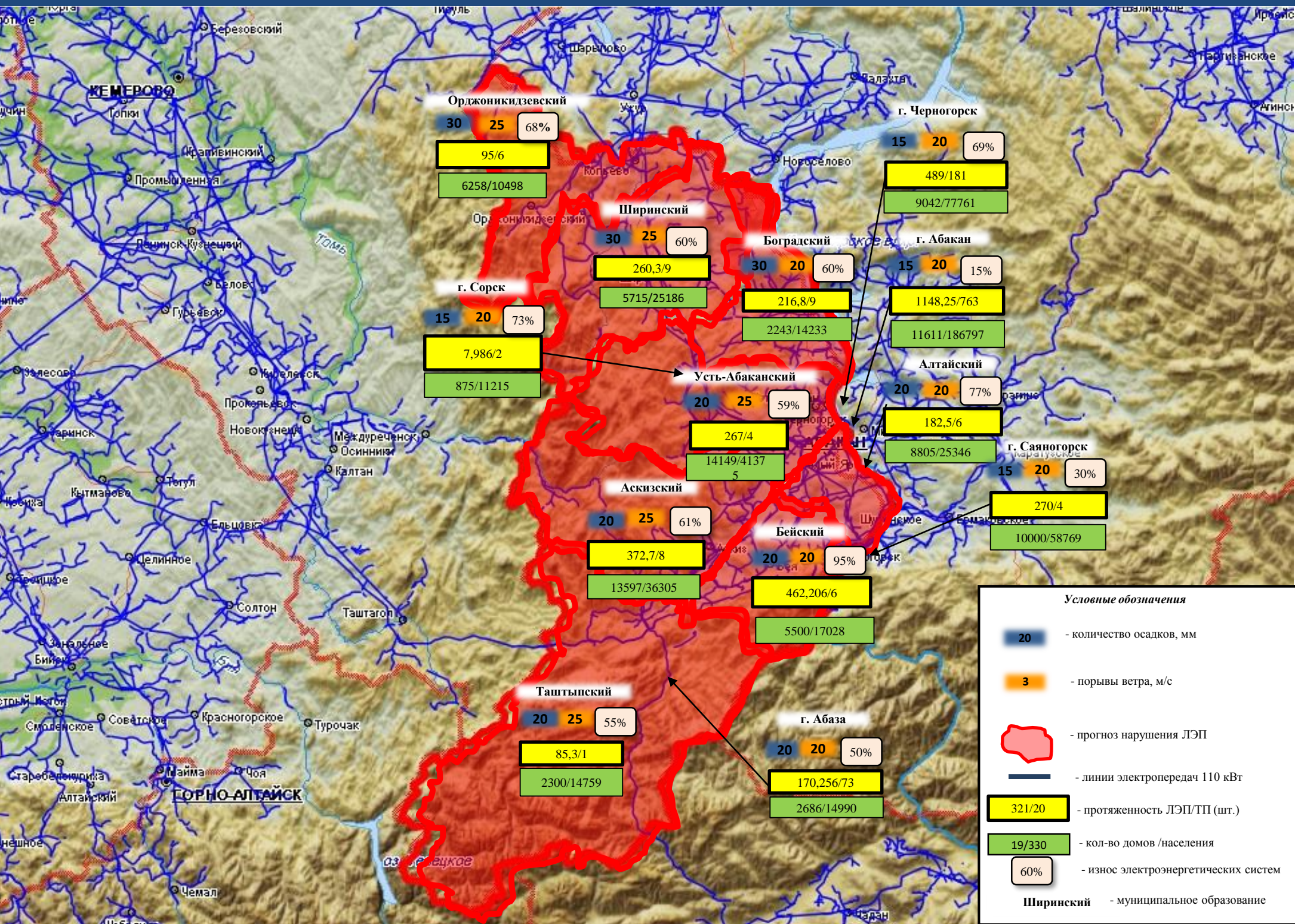
# ПРОГНОЗ ПОРЫВОВ ВЕТРА НА ТЕРРИТОРИИ РЕСПУБЛИКИ ХАКАСИЯ (НА 17.07.2021)



# ПРОГНОЗ ВЫПАДЕНИЯ ОСАДКОВ НА ТЕРРИТОРИИ РЕСПУБЛИКИ ХАКАСИЯ (НА 17.07.2021)



# ИНФОРМАЦИОННЫЕ МАТЕРИАЛЫ ПО ОСАДКАМ И ПОРЫВАМ ВЕТРА НА ТЕРРИТОРИИ РЕСПУБЛИКИ ХАКАСИЯ (РИСК НАРУШЕНИЯ ЭЛЕКТРОСНАБЖЕНИЯ НА 17.07.2021)

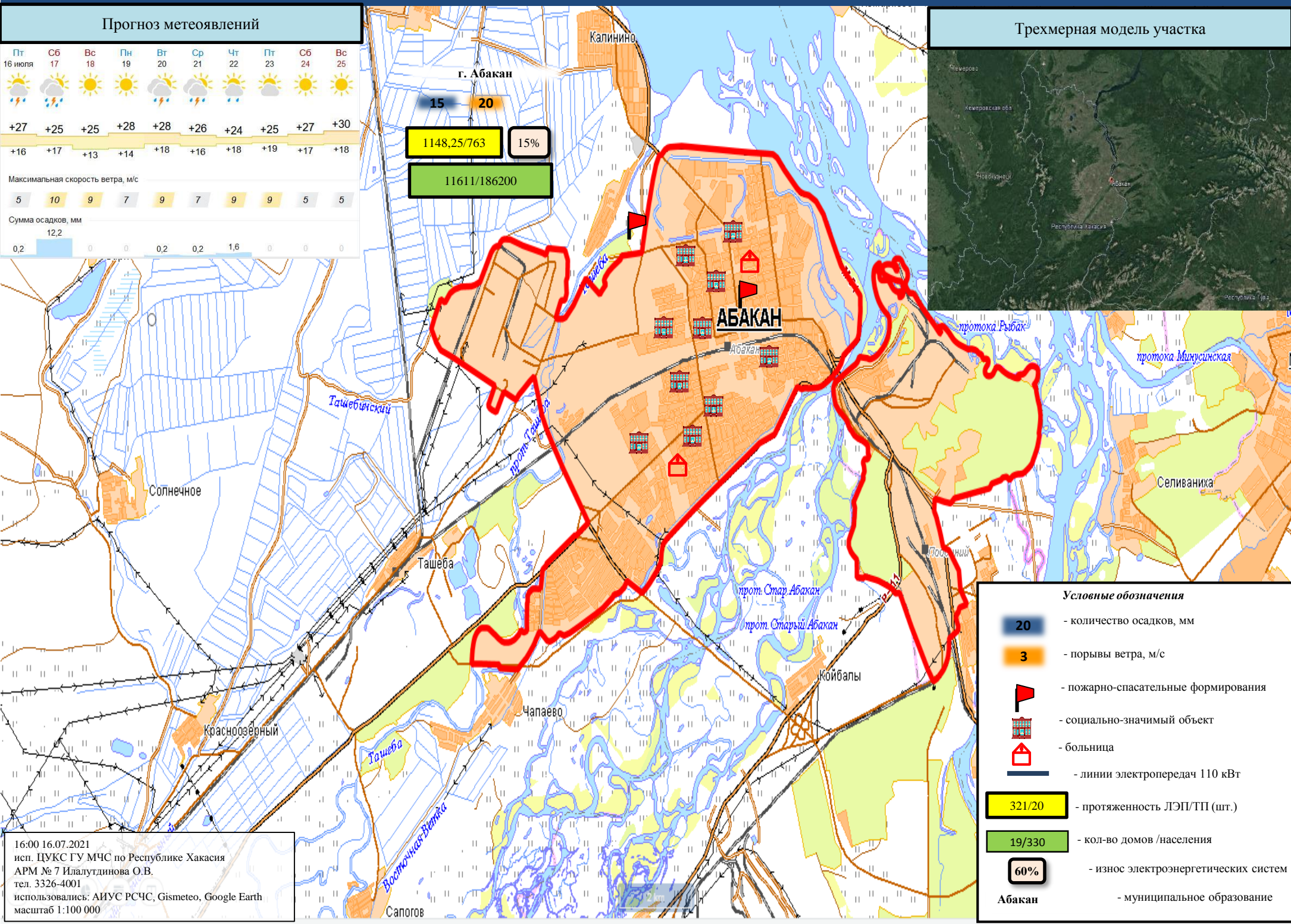
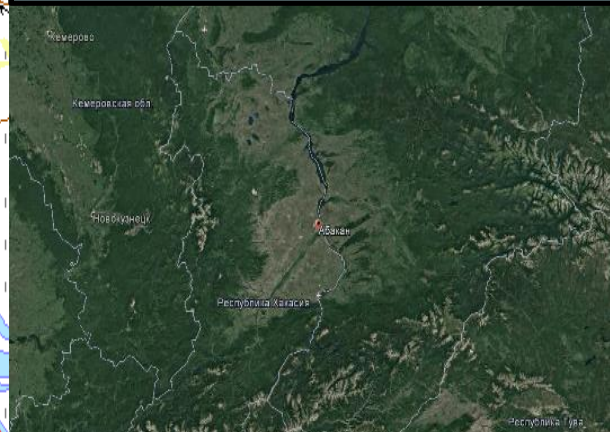


# ИНФОРМАЦИОННЫЕ МАТЕРИАЛЫ ПО ОСАДКАМ И ПОРЫВАМ ВЕТРА НА ТЕРРИТОРИИ МО Г.АБАКАН РЕСПУБЛИКИ ХАКАСИЯ (РИСК НАРУШЕНИЯ ЭЛЕКТРОСНАБЖЕНИЯ НА 17.07.2021)

## Прогноз метеоявлений

| Пт<br>16 июля                    | Сб<br>17 | Вс<br>18 | Пн<br>19 | Вт<br>20 | Ср<br>21 | Чт<br>22 | Пт<br>23 | Сб<br>24 | Вс<br>25 |
|----------------------------------|----------|----------|----------|----------|----------|----------|----------|----------|----------|
|                                  |          |          |          |          |          |          |          |          |          |
| +27                              | +25      | +25      | +28      | +28      | +26      | +24      | +25      | +27      | +30      |
| +16                              | +17      | +13      | +14      | +18      | +16      | +18      | +19      | +17      | +18      |
| Максимальная скорость ветра, м/с |          |          |          |          |          |          |          |          |          |
| 5                                | 10       | 9        | 7        | 9        | 7        | 9        | 9        | 5        | 5        |
| Сумма осадков, мм                |          |          |          |          |          |          |          |          |          |
| 0,2                              | 0        | 0        | 0        | 0,2      | 0,2      | 1,6      | 0        | 0        | 0        |

## Трёхмерная модель участка



**Условные обозначения**

- 20** - количество осадков, мм
- 3** - порывы ветра, м/с
- пожарно-спасательные формирования
- социально-значимый объект
- больница
- линии электропередач 110 кВт
- 321/20** - протяженность ЛЭП/ТП (шт.)
- 19/330** - кол-во домов /населения
- 60%** - износ электроэнергетических систем
- Абакан** - муниципальное образование

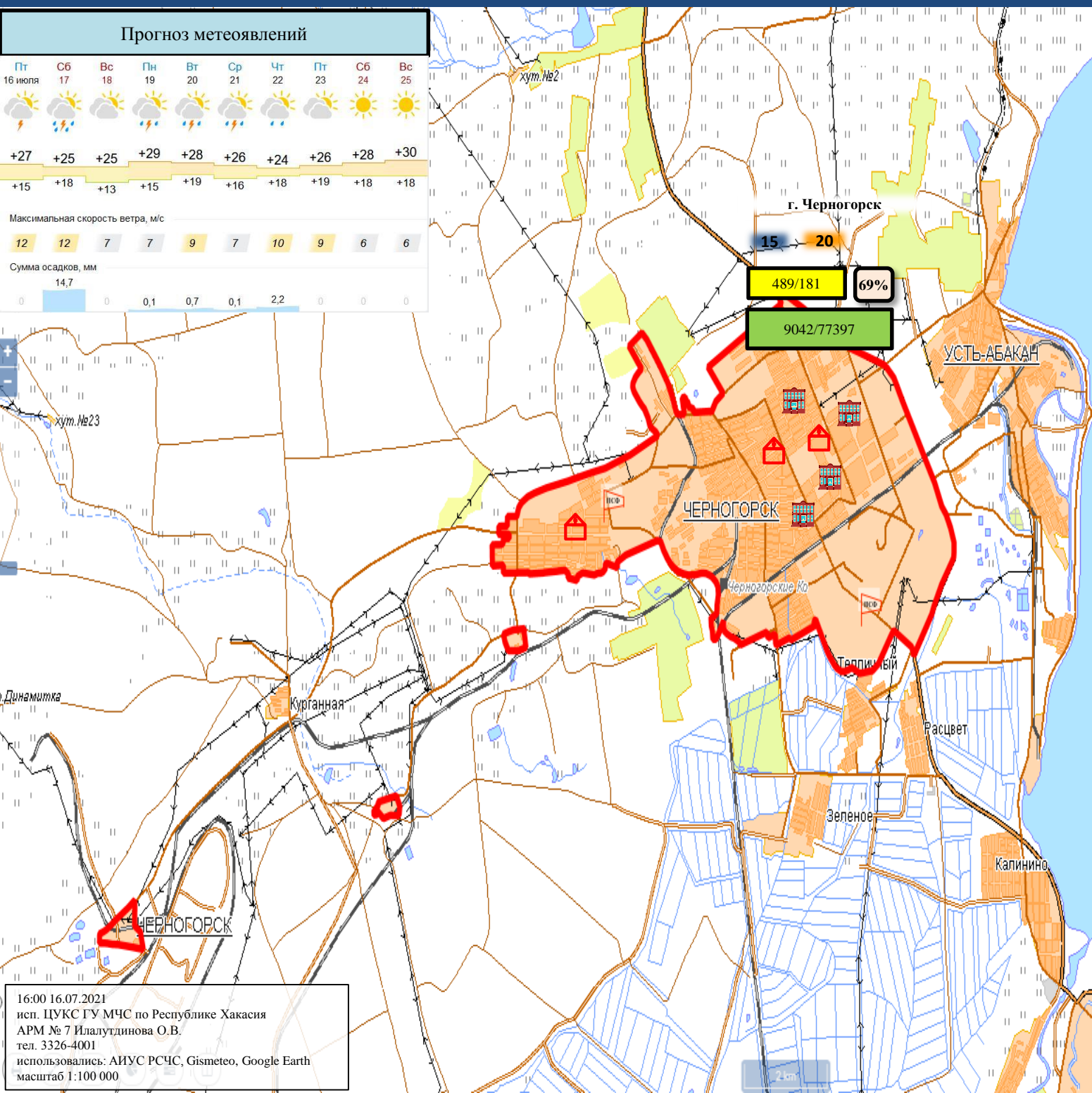
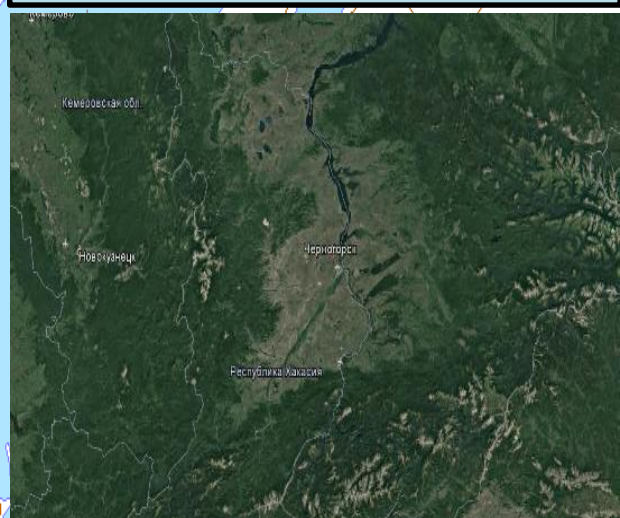
16:00 16.07.2021  
 исп. ЦУКС ГУ МЧС по Республике Хакасия  
 АРМ № 7 Илалутдинова О.В.  
 тел. 3326-4001  
 использовались: АИУС РСЧС, Gismeteo, Google Earth  
 масштаб 1:100 000

# ИНФОРМАЦИОННЫЕ МАТЕРИАЛЫ ПО ОСАДКАМ И ПОРЫВАМ ВЕТРА НА ТЕРРИТОРИИ МО Г.ЧЕРНОГОРСК РЕСПУБЛИКИ ХАКАСИЯ (РИСК НАРУШЕНИЯ ЭЛЕКТРОСНАБЖЕНИЯ НА 17.07.2021)

## Прогноз метеоявлений

|                                  |          |          |          |          |          |          |          |          |          |
|----------------------------------|----------|----------|----------|----------|----------|----------|----------|----------|----------|
| Пт<br>16 июля                    | Сб<br>17 | Вс<br>18 | Пн<br>19 | Вт<br>20 | Ср<br>21 | Чт<br>22 | Пт<br>23 | Сб<br>24 | Вс<br>25 |
|                                  |          |          |          |          |          |          |          |          |          |
| +27                              | +25      | +25      | +29      | +28      | +26      | +24      | +26      | +28      | +30      |
| +15                              | +18      | +13      | +15      | +19      | +16      | +18      | +19      | +18      | +18      |
| Максимальная скорость ветра, м/с |          |          |          |          |          |          |          |          |          |
| 12                               | 12       | 7        | 7        | 9        | 7        | 10       | 9        | 6        | 6        |
| Сумма осадков, мм                |          |          |          |          |          |          |          |          |          |
| 0                                | 14,7     | 0        | 0,1      | 0,7      | 0,1      | 2,2      | 0        | 0        | 0        |

## Трехмерная модель участка



**Условные обозначения**

- 20** - количество осадков, мм
- 3** - порывы ветра, м/с
- пожарно-спасательные формирования
- социально-значимый объект
- больница
- линии электропередач 110 кВт
- 321/20** - протяженность ЛЭП/ТП (шт.)
- 19/330** - кол-во домов /населения
- 60%** - износ электроэнергетических систем
- ЧЕРНОГОРСК** - муниципальное образование

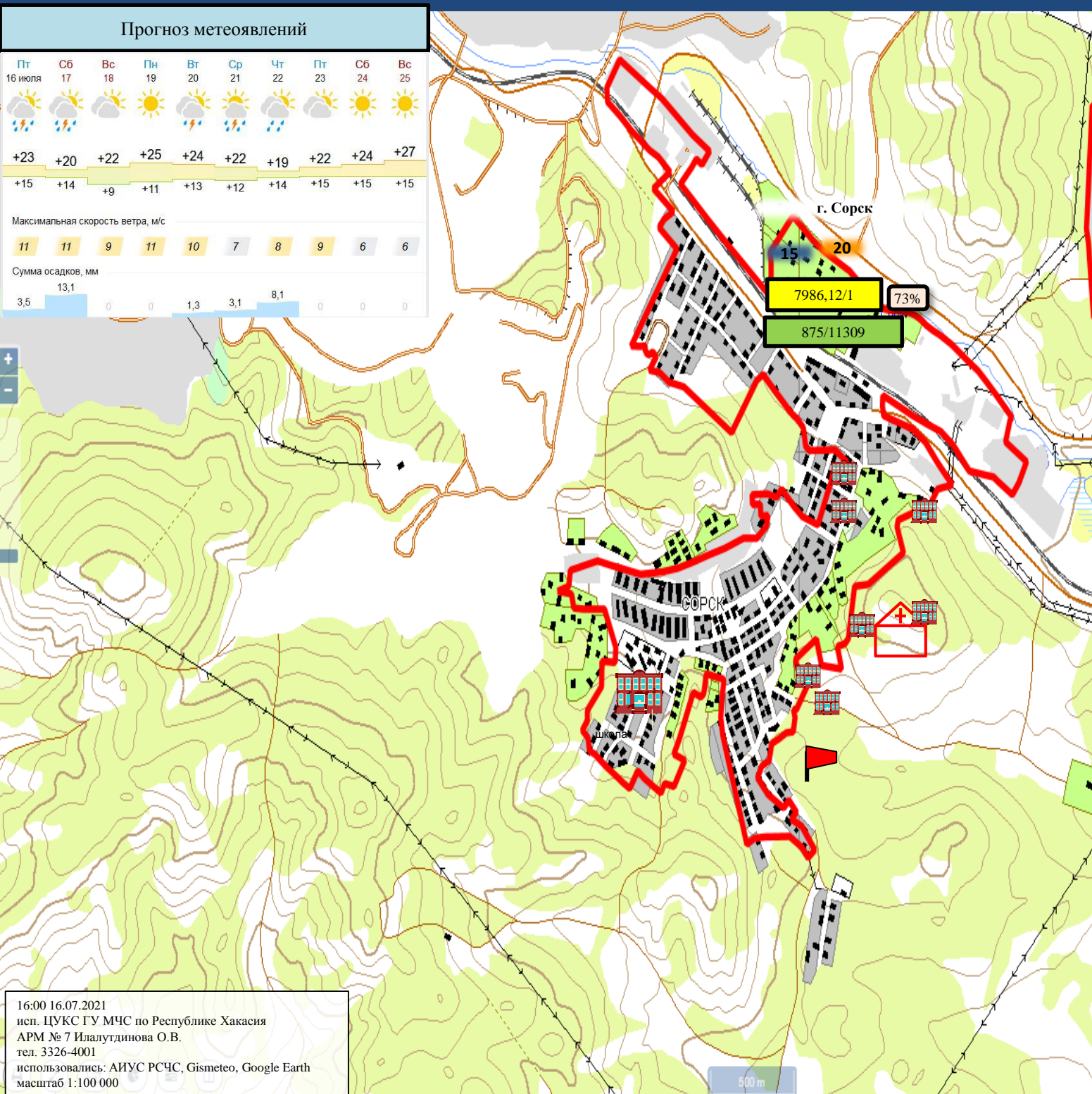
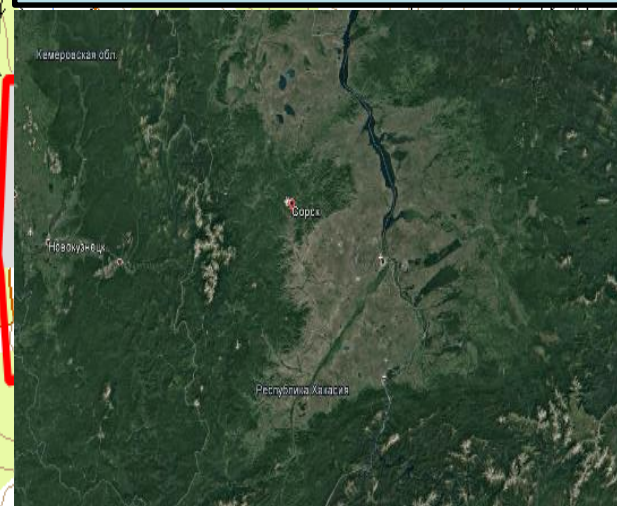
16:00 16.07.2021  
 исп. ЦУКС ГУ МЧС по Республике Хакасия  
 АРМ № 7 Илалутдинова О.В.  
 тел. 3326-4001  
 использовались: АИУС РСЧС, Gismeteo, Google Earth  
 масштаб 1:100 000

# ИНФОРМАЦИОННЫЕ МАТЕРИАЛЫ ПО ОСАДКАМ И ПОРЫВАМ ВЕТРА НА ТЕРРИТОРИИ МО Г. СОРСК РЕСПУБЛИКИ ХАКАСИЯ (РИСК НАРУШЕНИЯ ЭЛЕКТРОСНАБЖЕНИЯ НА 17.07.2021)

## Прогноз метеоявлений



## Трехмерная модель участка



**Условные обозначения**

- количество осадков, мм
- порывы ветра, м/с
- пожарно-спасательные формирования
- социально-значимый объект
- больница
- линии электропередач 110 кВт
- протяженность ЛЭП/ТП (шт.)
- кол-во домов /населения
- износ электроэнергетических систем
- Орджоникидзевский** - муниципальное образование

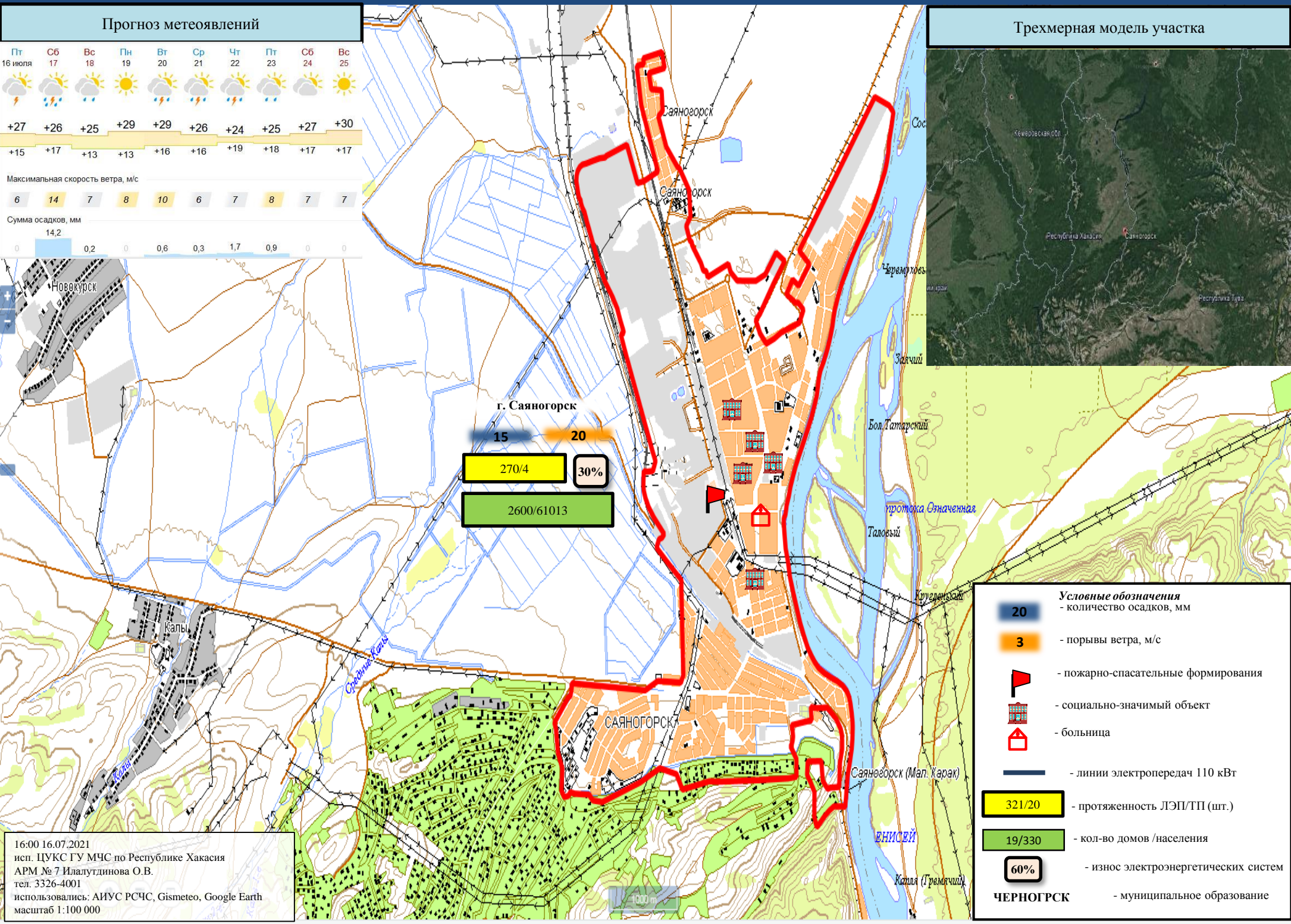
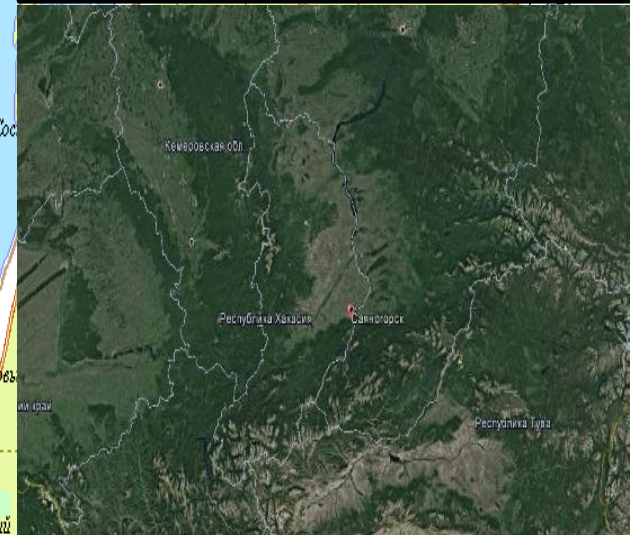
16:00 16.07.2021  
 исп. ЦУКС ГУ МЧС по Республике Хакасия  
 АРМ № 7 Илалутдинова О.В.  
 тел. 3326-4001  
 использовались: АИУС РСЧС, Gismeteo, Google Earth  
 масштаб 1:100 000

# ИНФОРМАЦИОННЫЕ МАТЕРИАЛЫ ПО ОСАДКАМ И ПОРЫВАМ ВЕТРА НА ТЕРРИТОРИИ МО Г. САЯНОГОРСК РЕСПУБЛИКИ ХАКАСИЯ (РИСК НАРУШЕНИЯ ЭЛЕКТРОСНАБЖЕНИЯ НА 17.07.2021)

## Прогноз метеоявлений



## Трёхмерная модель участка



г. Саяногорск  
15 20  
270/4 30%  
2600/61013

- Условные обозначения**
- 20** - количество осадков, мм
  - 3** - порывы ветра, м/с
  - пожарно-спасательные формирования
  - социально-значимый объект
  - больница
  - линии электропередач 110 кВт
  - 321/20** - протяженность ЛЭП/ТП (шт.)
  - 19/330** - кол-во домов /населения
  - 60%** - износ электроэнергетических систем
  - ЧЕРНОГРСК** - муниципальное образование

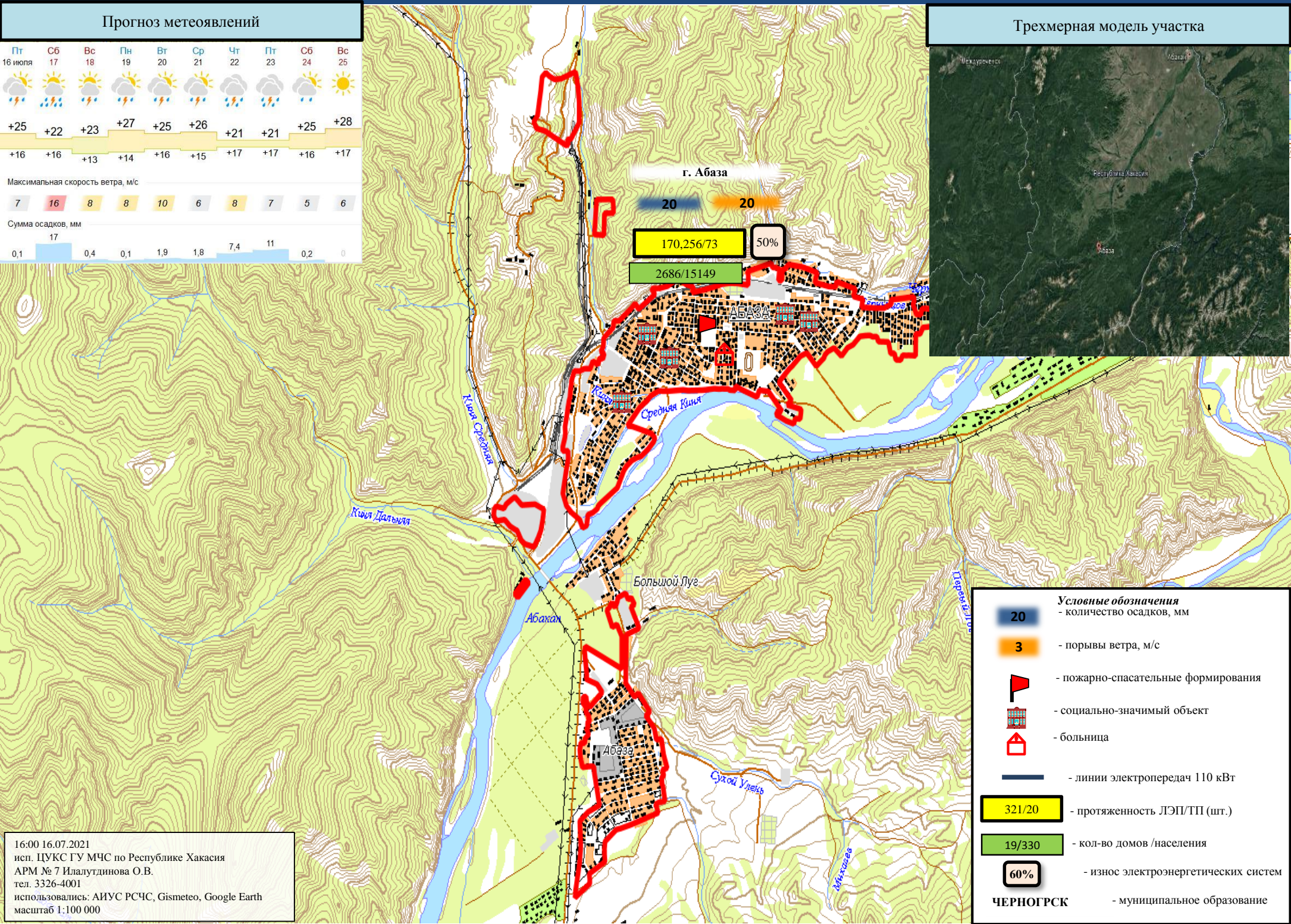
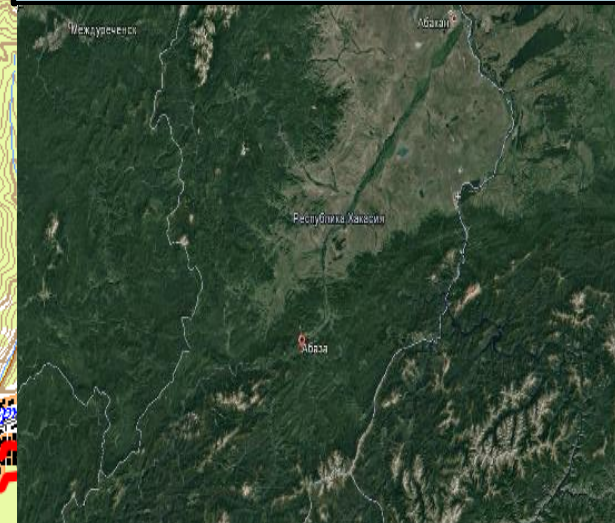
16:00 16.07.2021  
исп. ЦУКС ГУ МЧС по Республике Хакасия  
АРМ № 7 Илалутдинова О.В.  
тел. 3326-4001  
использовались: АИУС РСЧС, Gismeteo, Google Earth  
масштаб 1:100 000

# ИНФОРМАЦИОННЫЕ МАТЕРИАЛЫ ПО ОСАДКАМ И ПОРЫВАМ ВЕТРА НА ТЕРРИТОРИИ МО Г. АБАЗА РЕСПУБЛИКИ ХАКАСИЯ (РИСК НАРУШЕНИЯ ЭЛЕКТРОСНАБЖЕНИЯ НА 17.07.2021)

## Прогноз метеоявлений



## Трехмерная модель участка



- Условные обозначения**
- 20** - количество осадков, мм
  - 3** - порывы ветра, м/с
  - пожарно-спасательные формирования
  - социально-значимый объект
  - больница
  - линии электропередач 110 кВт
  - 321/20** - протяженность ЛЭП/ТП (шт.)
  - 19/330** - кол-во домов /населения
  - 60%** - износ электроэнергетических систем
  - ЧЕРНОГРСК** - муниципальное образование

16:00 16.07.2021  
 исп. ЦУКС ГУ МЧС по Республике Хакасия  
 АРМ № 7 Илалутдинова О.В.  
 тел. 3326-4001  
 использовались: АИУС РСЧС, Gismeteo, Google Earth  
 масштаб 1:100 000



# ИНФОРМАЦИОННЫЕ МАТЕРИАЛЫ ПО ОСАДКАМ И ПОРЫВАМ ВЕТРА НА ТЕРРИТОРИИ Н.П. УСТИНКИНО МО ОРДЖОНИКИДЗЕВСКИЙ РАЙОН РЕСПУБЛИКИ ХАКАСИЯ (РИСК НАРУШЕНИЯ ЭЛЕКТРОСНАБЖЕНИЯ НА 17.07.2021)

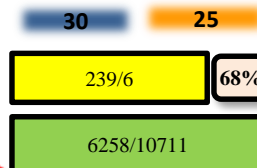
## Прогноз метеоявлений



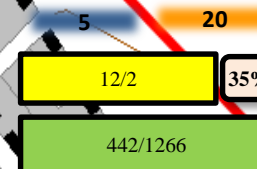
## Трехмерная модель участка



### Орджоникидзевский



### Устинкино



**Устинкино**

УСТИНКИНО

### Условные обозначения

- количество осадков, мм
- порывы ветра, м/с
- пожарно-спасательные формирования
- социально-значимый объект
- больница
- линии электропередач 110 кВт
- протяженность ЛЭП/ТП (шт.)
- кол-во домов /населения
- износ электроэнергетических систем
- Орджоникидзевский** - муниципальное образование

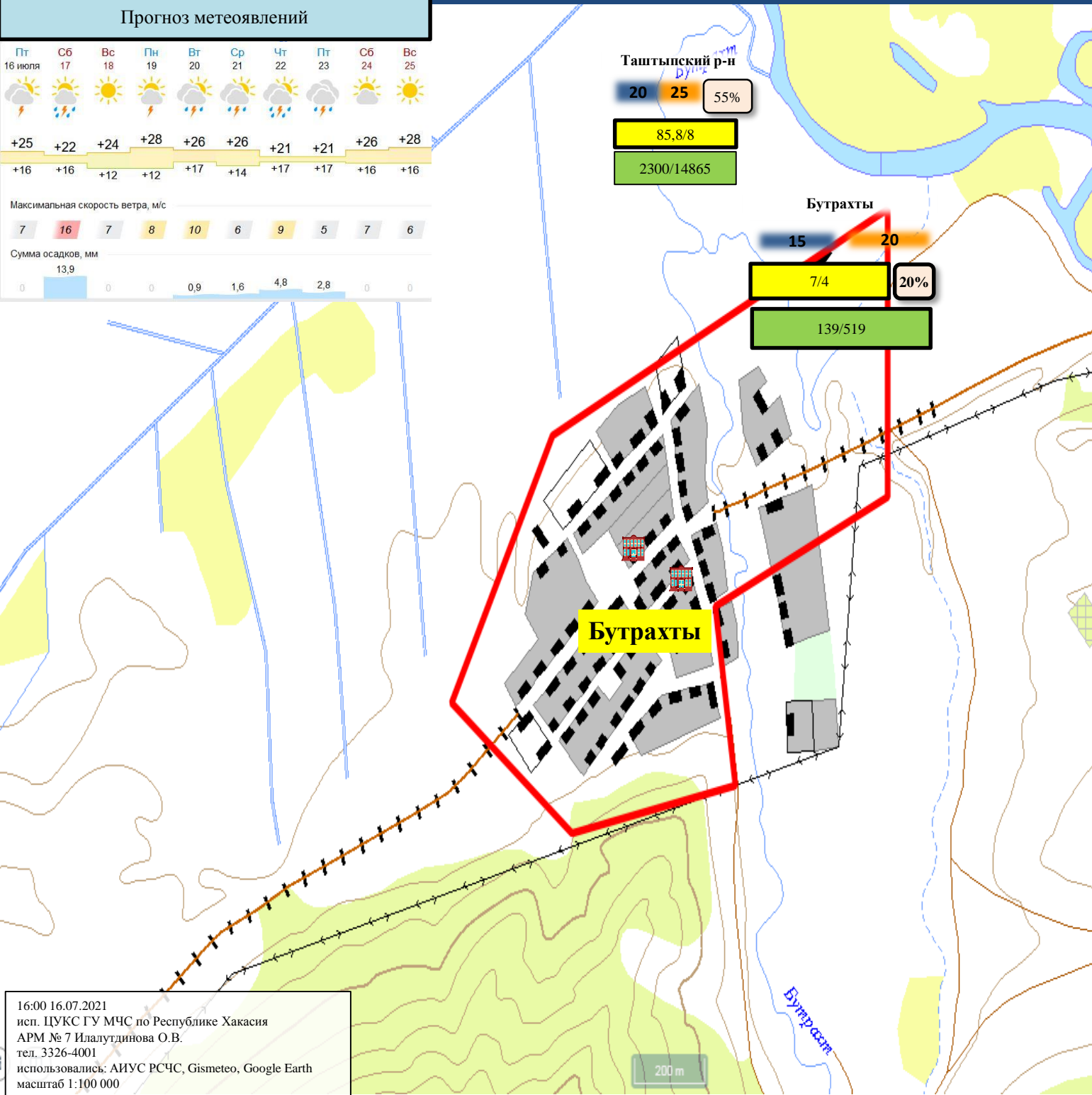
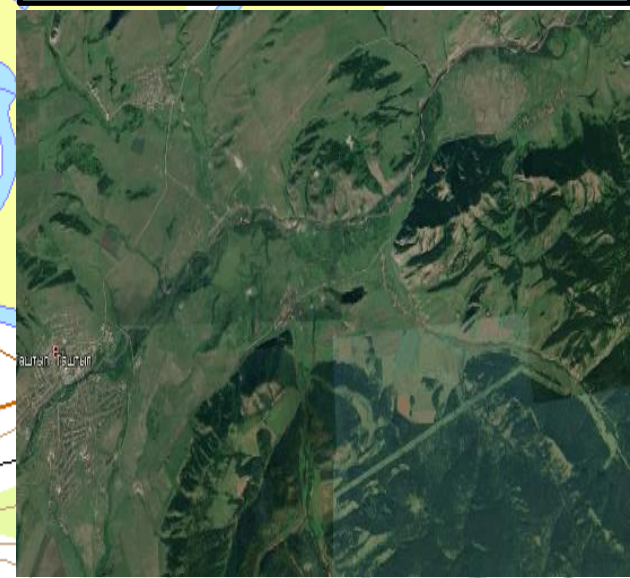
16:00 16.07.2021  
исп. ЦУКС ГУ МЧС по Республике Хакасия  
АРМ № 7 Илалутдинова О.В.  
тел. 3326-4001  
использовались: АИУС РСЧС, Gismeteo, Google Earth  
масштаб 1:100 000

# ИНФОРМАЦИОННЫЕ МАТЕРИАЛЫ ПО ОСАДКАМ И ПОРЫВАМ ВЕТРА НА ТЕРРИТОРИИ Н.П. БУТРАХТЫ МО ТАШТЫПСКИЙ РАЙОН РЕСПУБЛИКИ ХАКАСИЯ (РИСК НАРУШЕНИЯ ЭЛЕКТРОСНАБЖЕНИЯ НА 17.07.2021)

## Прогноз метеоявлений



## Трехмерная модель участка

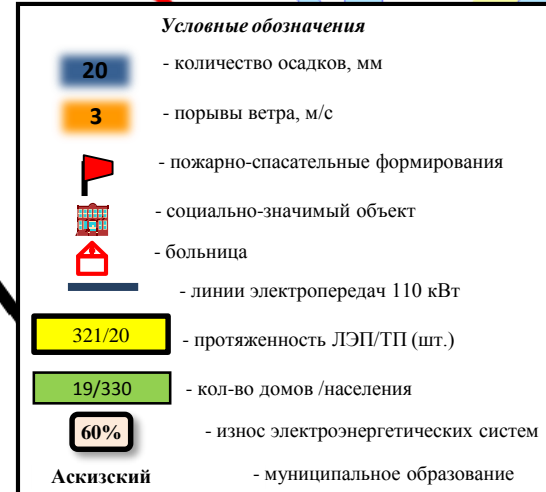
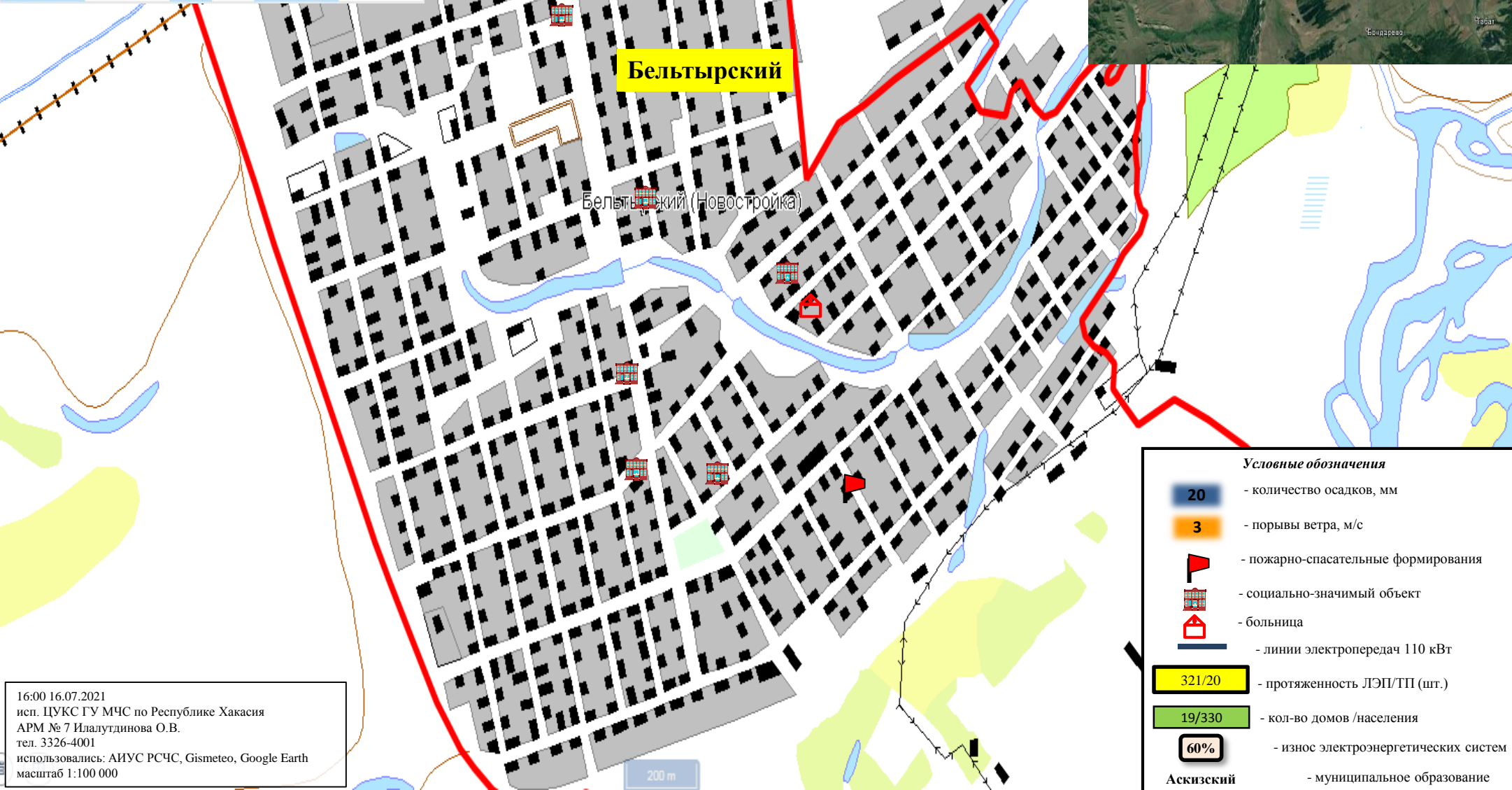
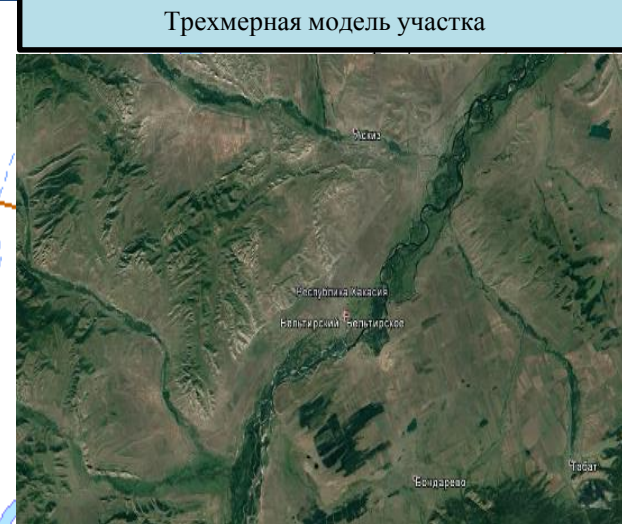
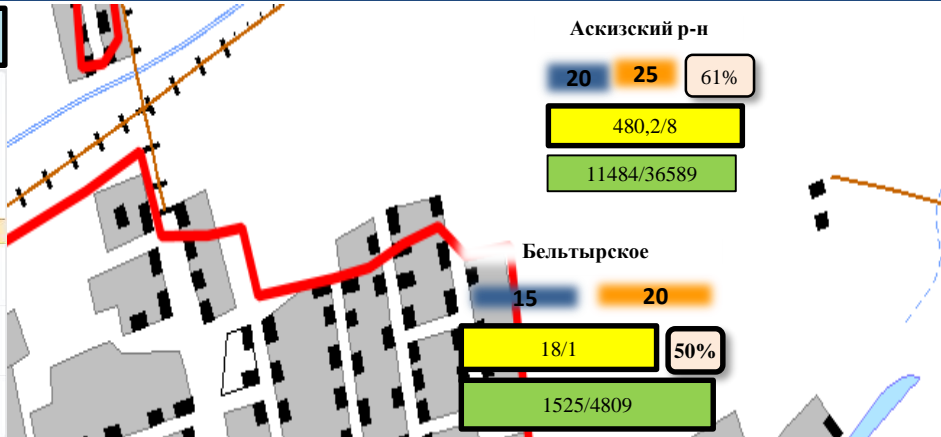


### Условные обозначения

- 20** - количество осадков, мм
- 3** - порывы ветра, м/с
- пожарно-спасательные формирования
- социально-значимый объект
- больница
- линии электропередач 110 кВт
- 321/20** - протяженность ЛЭП/ТП (шт.)
- 19/330** - кол-во домов /населения
- 60%** - износ электроэнергетических систем
- Орджоникидзевский** - муниципальное образование

16:00 16.07.2021  
исп. ЦУКС ГУ МЧС по Республике Хакасия  
АРМ № 7 Илалудинова О.В.  
тел. 3326-4001  
использовались: АИУС РСЧС, Gismeteo, Google Earth  
масштаб 1:100 000

# ИНФОРМАЦИОННЫЕ МАТЕРИАЛЫ ПО ОСАДКАМ И ПОРЫВАМ ВЕТРА НА ТЕРРИТОРИИ Н.П. БЕЛЬТИРСКИЙ МО АСКИЗСКИЙ РАЙОН РЕСПУБЛИКИ ХАКАСИЯ (РИСК НАРУШЕНИЯ ЭЛЕКТРОСНАБЖЕНИЯ НА 17.07.2021)



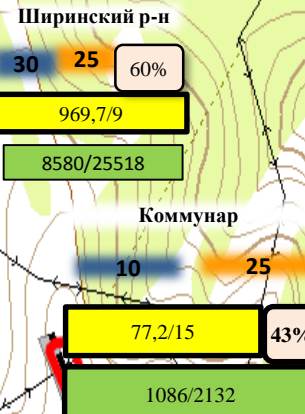
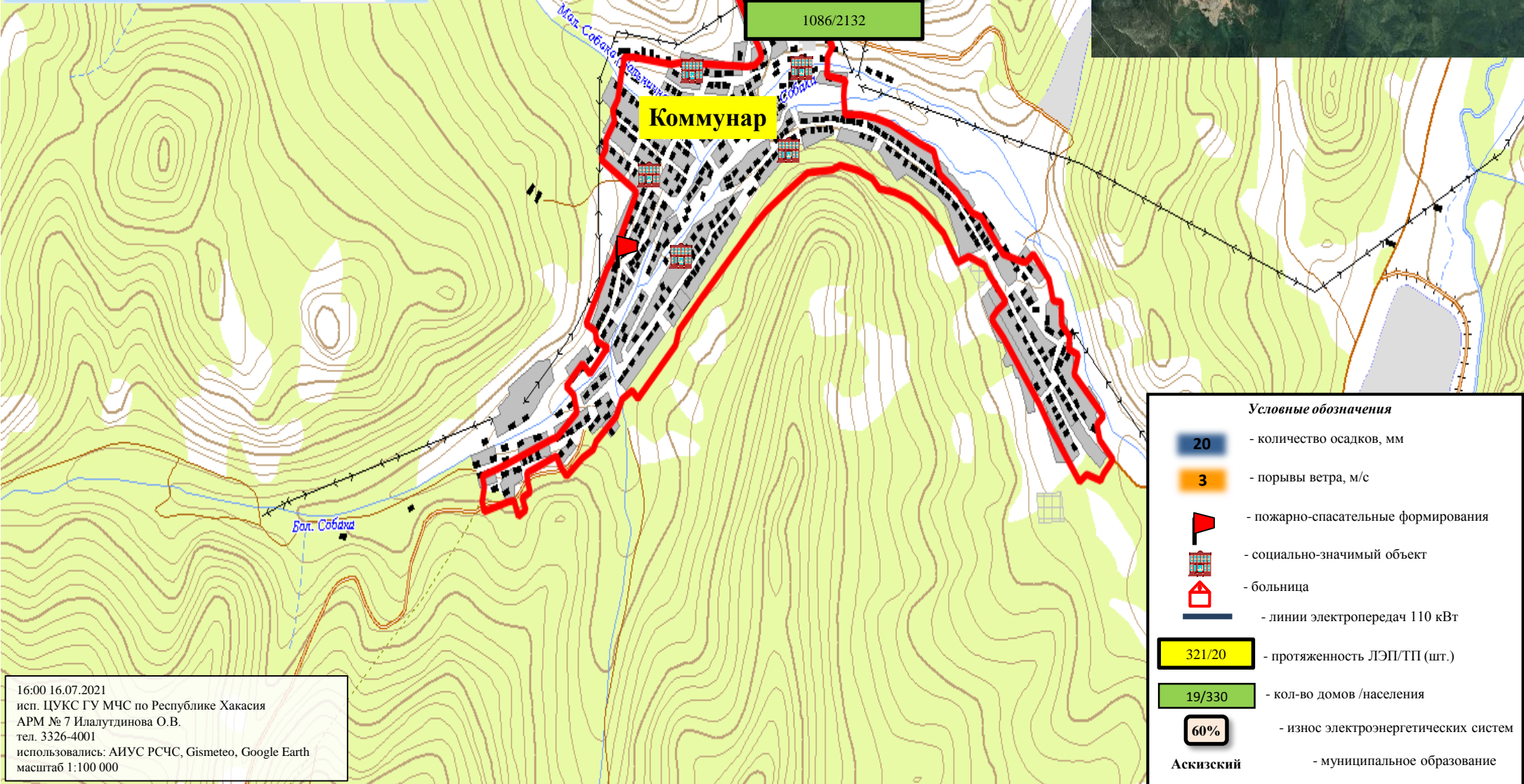
16:00 16.07.2021  
 исп. ЦУКС ГУ МЧС по Республике Хакасия  
 АРМ № 7 Илалутдинова О.В.  
 тел. 3326-4001  
 использовались: АИУС РСЧС, Gismeteo, Google Earth  
 масштаб 1:100 000

# ИНФОРМАЦИОННЫЕ МАТЕРИАЛЫ ПО ОСАДКАМ И ПОРЫВАМ ВЕТРА НА ТЕРРИТОРИИ Н.П. КОММУНАР МО ШИРИНСКИЙ РАЙОН РЕСПУБЛИКИ ХАКАСИЯ (РИСК НАРУШЕНИЯ ЭЛЕКТРОСНАБЖЕНИЯ НА 17.07.2021)

## Прогноз метеоявлений



## Трёхмерная модель участка



### Условные обозначения

- количество осадков, мм
- порывы ветра, м/с
- пожарно-спасательные формирования
- социально-значимый объект
- больница
- линии электропередач 110 кВт
- протяженность ЛЭП/ТП (шт.)
- кол-во домов /населения
- износ электроэнергетических систем
- Аскизский** - муниципальное образование

16:00 16.07.2021  
 исп. ЦУКС ГУ МЧС по Республике Хакасия  
 АРМ № 7 Илалудинова О.В.  
 тел. 3326-4001  
 использовались: АИУС РСЧС, Gismeteo, Google Earth  
 масштаб 1:100 000

# ИНФОРМАЦИОННЫЕ МАТЕРИАЛЫ ПО ОСАДКАМ И ПОРЫВАМ ВЕТРА НА ТЕРРИТОРИИ Н.П. БОГРАД МО БОГРАДСКИЙ РАЙОН РЕСПУБЛИКИ ХАКАСИЯ (РИСК НАРУШЕНИЯ ЭЛЕКТРОСНАБЖЕНИЯ НА 17.07.2021)

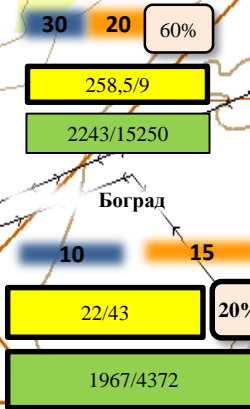
## Прогноз метеоявлений



## Трёхмерная модель участка



### Боградский р-н



**Боград**

### Условные обозначения

- количество осадков, мм
- порывы ветра, м/с
- пожарно-спасательные формирования
- социально-значимый объект
- больница
- линии электропередач 110 кВт
- протяженность ЛЭП/ТП (шт.)
- кол-во домов /населения
- износ электроэнергетических систем
- Боградский** - муниципальное образование

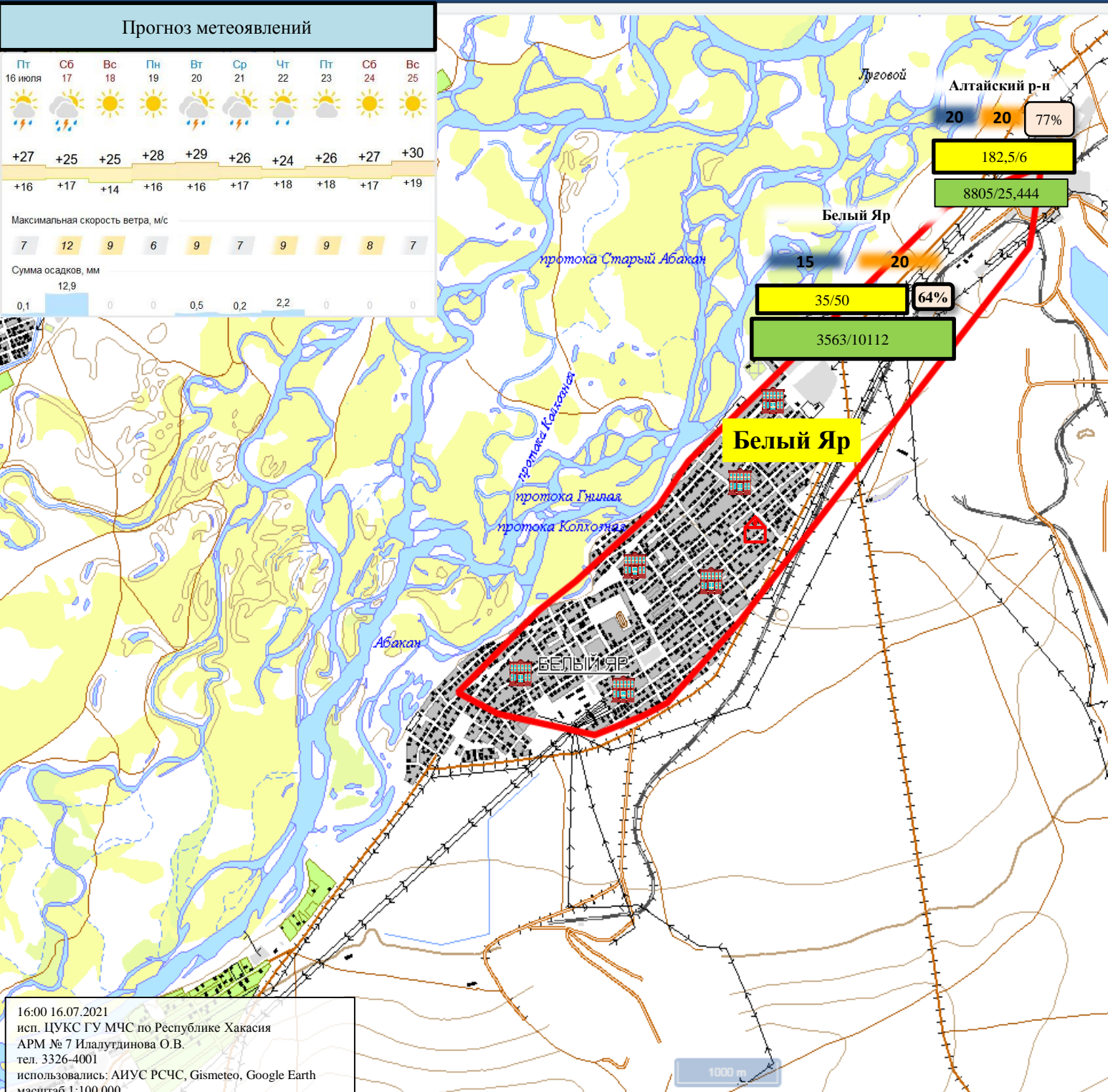
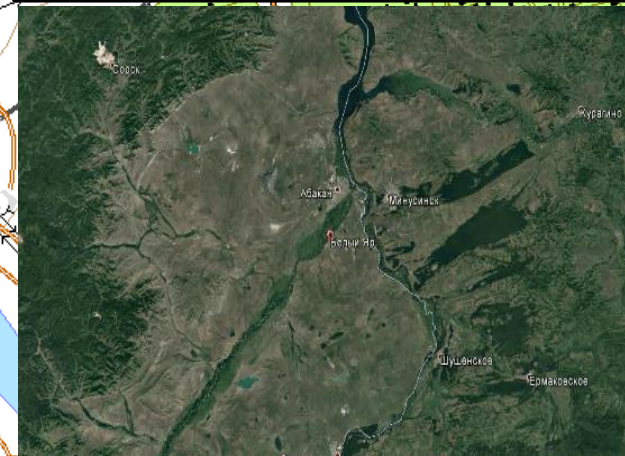
16:00 16.07.2021  
исп. ЦУКС ГУ МЧС по Республике Хакасия  
АРМ № 7 Илалугдинова О.В.  
тел. 3326-4001  
использовались: АИУС РСЧС, Gismeteo, Google Earth  
масштаб 1:100 000

# ИНФОРМАЦИОННЫЕ МАТЕРИАЛЫ ПО ОСАДКАМ И ПОРЫВАМ ВЕТРА НА ТЕРРИТОРИИ Н.П. БЕЛЫЙ ЯР МО АЛТАЙСКИЙ РАЙОН РЕСПУБЛИКИ ХАКАСИЯ (РИСК НАРУШЕНИЯ ЭЛЕКТРОСНАБЖЕНИЯ НА 17.07.2021)

## Прогноз метеоявлений



## Трёхмерная модель участка



### Условные обозначения

- 20 - количество осадков, мм
- 3 - порывы ветра, м/с
- пожарно-спасательные формирования
- социально-значимый объект
- больница
- линии электропередач 110 кВт
- 35/50 - протяженность ЛЭП/ТП (шт.)
- 3563/10112 - кол-во домов /населения
- 64% - износ электроэнергетических систем
- Алтайский район - муниципальное образование

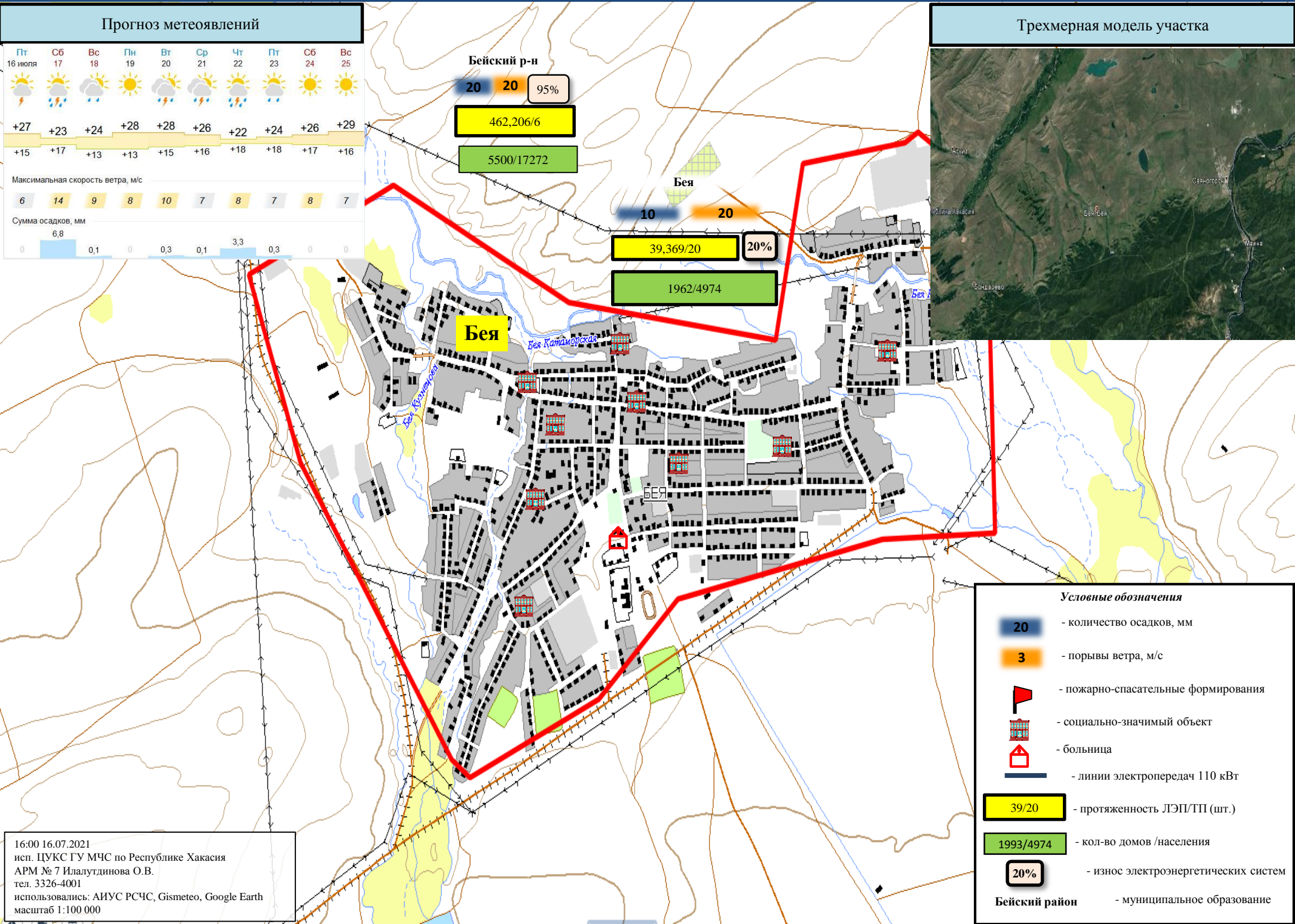
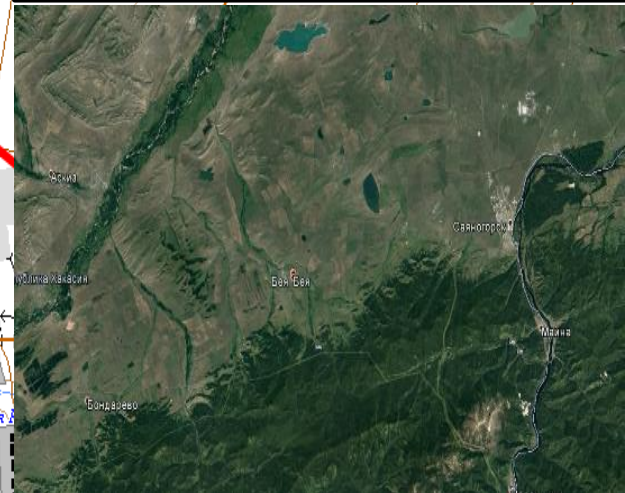
16:00 16.07.2021  
исп. ЦУКС ГУ МЧС по Республике Хакасия  
АРМ № 7 Илалутдинова О.В.  
тел. 3326-4001  
использовались: АИУС РСЧС, Gismeteo, Google Earth  
масштаб 1:100 000

# ИНФОРМАЦИОННЫЕ МАТЕРИАЛЫ ПО ОСАДКАМ И ПОРЫВАМ ВЕТРА НА ТЕРРИТОРИИ Н.П. БЕЯ МО БЕЙСКИЙ РАЙОН РЕСПУБЛИКИ ХАКАСИЯ (РИСК НАРУШЕНИЯ ЭЛЕКТРОСНАБЖЕНИЯ НА 17.07.2021)

## Прогноз метеоявлений



## Трёхмерная модель участка



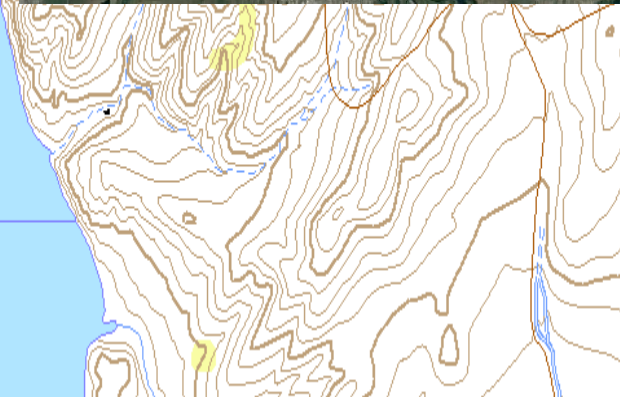
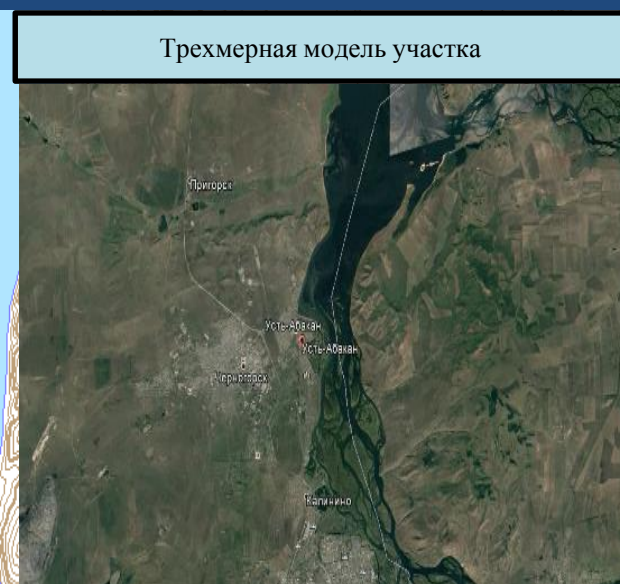
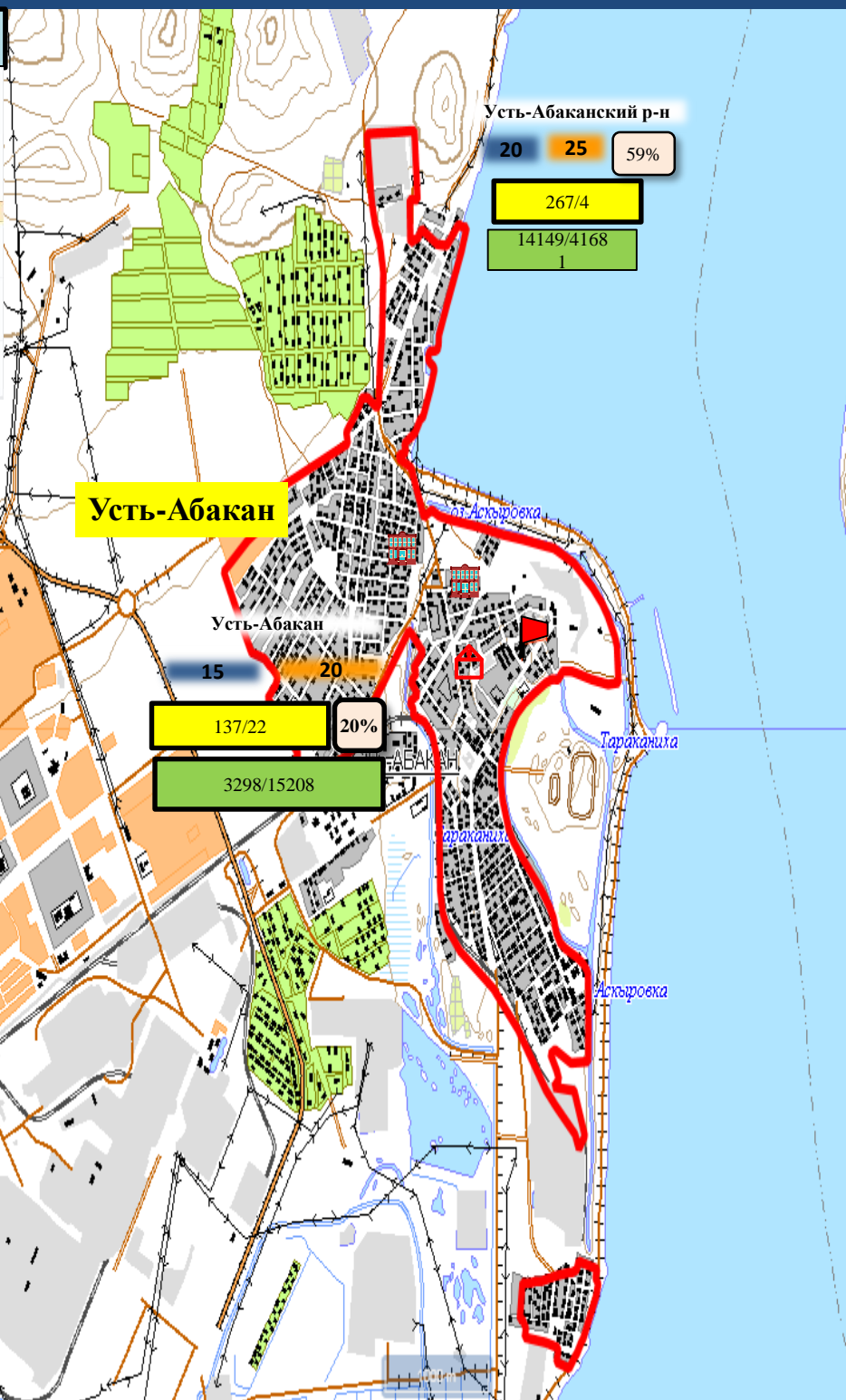
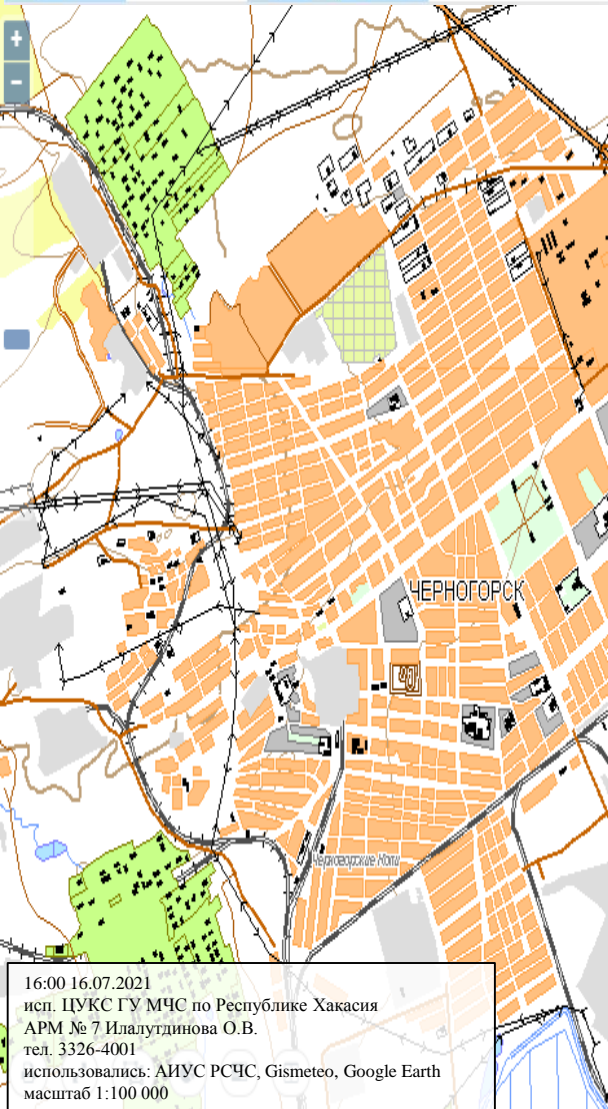
### Условные обозначения

- количество осадков, мм
- порывы ветра, м/с
- пожарно-спасательные формирования
- социально-значимый объект
- больница
- линии электропередач 110 кВт
- протяженность ЛЭП/ТП (шт.)
- кол-во домов /населения
- износ электроэнергетических систем
- Бейский район** - муниципальное образование

16:00 16.07.2021  
 исп. ЦУКС ГУ МЧС по Республике Хакасия  
 АРМ № 7 Илалутдинова О.В.  
 тел. 3326-4001  
 использовались: АИУС РСЧС, Gismeteo, Google Earth  
 масштаб 1:100 000

# ИНФОРМАЦИОННЫЕ МАТЕРИАЛЫ ПО ОСАДКАМ И ПОРЫВАМ ВЕТРА НА ТЕРРИТОРИИ Н.П. УСТЬ-АБАКАН МО УСТЬ-АБАКАНСКИЙ РАЙОН РЕСПУБЛИКИ ХАКАСИЯ (РИСК НАРУШЕНИЯ ЭЛЕКТРОСНАБЖЕНИЯ НА 17.07.2021)

| Прогноз метеоявлений             |          |          |          |          |          |          |          |          |          |
|----------------------------------|----------|----------|----------|----------|----------|----------|----------|----------|----------|
| Пт<br>16 июля                    | Сб<br>17 | Вс<br>18 | Пн<br>19 | Вт<br>20 | Ср<br>21 | Чт<br>22 | Пт<br>23 | Сб<br>24 | Вс<br>25 |
|                                  |          |          |          |          |          |          |          |          |          |
| +27                              | +25      | +25      | +28      | +28      | +26      | +24      | +25      | +27      | +30      |
| +16                              | +17      | +13      | +14      | +18      | +16      | +18      | +19      | +17      | +18      |
| Максимальная скорость ветра, м/с |          |          |          |          |          |          |          |          |          |
| 5                                | 10       | 9        | 7        | 9        | 7        | 9        | 9        | 5        | 5        |
| Сумма осадков, мм                |          |          |          |          |          |          |          |          |          |
| 0,2                              | 12,2     | 0        | 0        | 0,2      | 0,2      | 1,6      | 0        | 0        | 0        |



| Условные обозначения                            |                                      |
|---|--------------------------------------|
|   | - количество осадков, мм             |
|   | - порывы ветра, м/с                  |
|   | - пожарно-спасательные формирования  |
|   | - социально-значимый объект          |
|   | - больница                           |
|   | - линии электропередач 110 кВт       |
|   | - протяженность ЛЭП/ТП (шт.)         |
|   | - кол-во домов /населения            |
|   | - износ электроэнергетических систем |
| Усть-Абаканский р-н - муниципальное образование |                                      |

16:00 16.07.2021  
исп. ЦУКС ГУ МЧС по Республике Хакасия  
АРМ № 7 Илалутдинова О.В.  
тел. 3326-4001  
использовались: АИУС РСЧС, Gismeteo, Google Earth  
масштаб 1:100 000

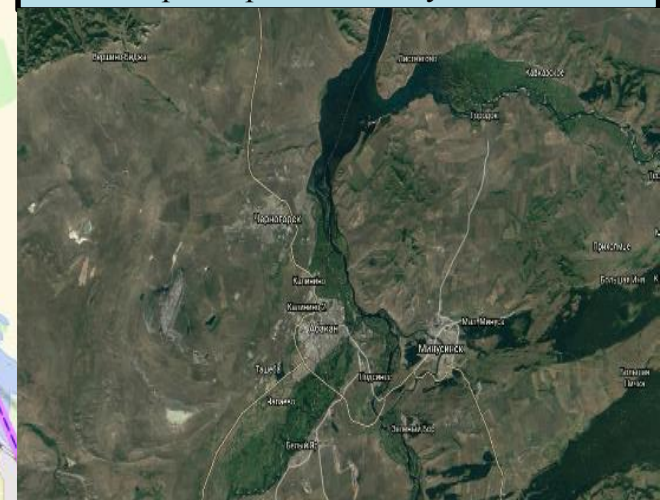


# ИНФОРМАЦИОННЫЕ МАТЕРИАЛЫ ПО РИСКУ НАРУШЕНИЯ ТРАНСПОРТНОГО СООБЩЕНИЯ, СВЯЗАННОГО С ОПАСНЫМИ МЕТЕОЯВЛЕНИЯМИ НА АВТОМОБИЛЬНОЙ ДОРОГЕ ФЕДЕРАЛЬНОГО ЗНАЧЕНИЯ Р-257 «ЕНИСЕЙ» НА ТЕРРИТОРИИ МО Г. АБАКАН (НА 17.07.2021)

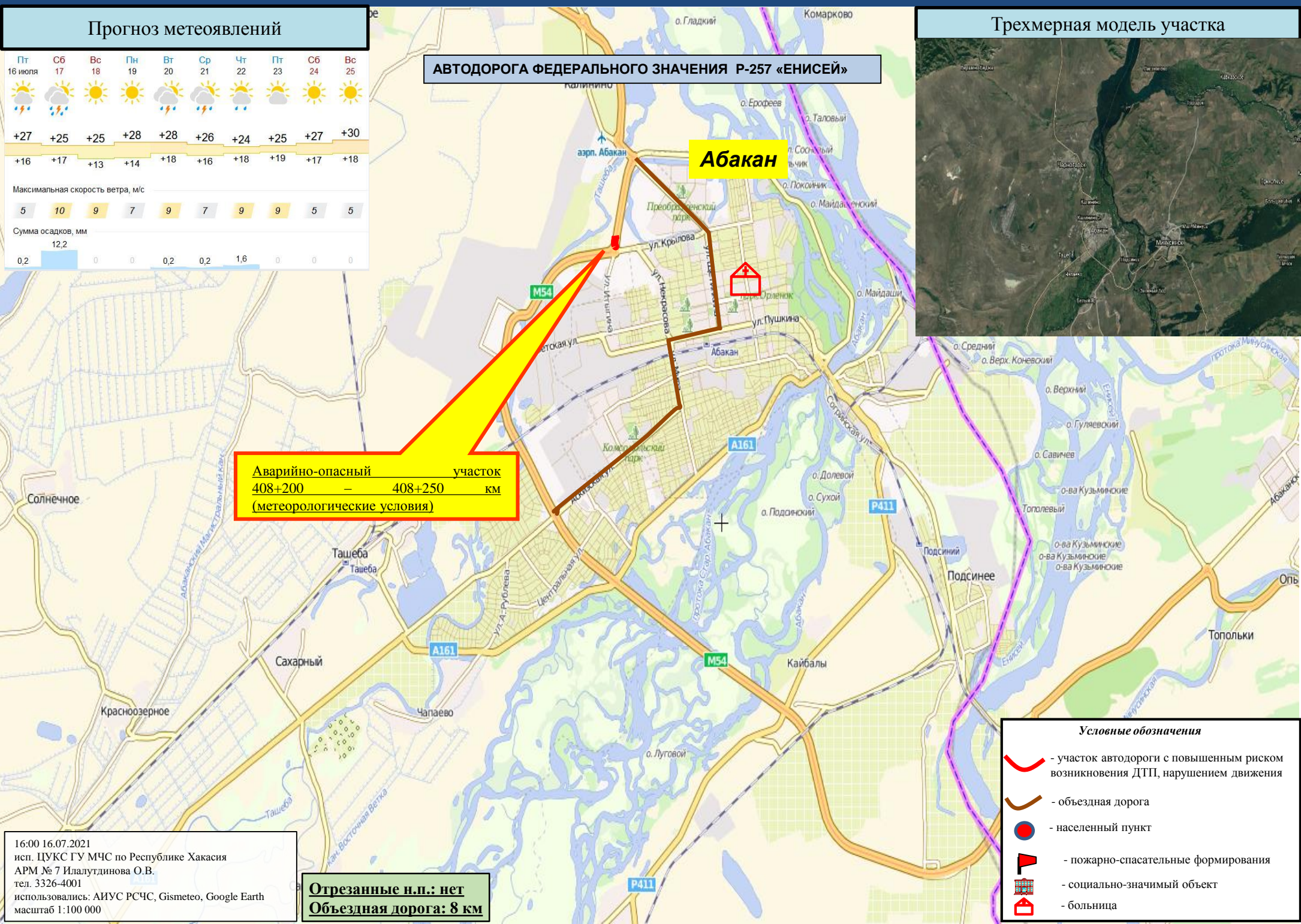
## Прогноз метеоявлений

| Пт<br>16 июля                    | Сб<br>17 | Вс<br>18 | Пн<br>19 | Вт<br>20 | Ср<br>21 | Чт<br>22 | Пт<br>23 | Сб<br>24 | Вс<br>25 |
|----------------------------------|----------|----------|----------|----------|----------|----------|----------|----------|----------|
|                                  |          |          |          |          |          |          |          |          |          |
| +27                              | +25      | +25      | +28      | +28      | +26      | +24      | +25      | +27      | +30      |
| +16                              | +17      | +13      | +14      | +18      | +16      | +18      | +19      | +17      | +18      |
| Максимальная скорость ветра, м/с |          |          |          |          |          |          |          |          |          |
| 5                                | 10       | 9        | 7        | 9        | 7        | 9        | 9        | 5        | 5        |
| Сумма осадков, мм                |          |          |          |          |          |          |          |          |          |
| 0,2                              | 12,2     | 0        | 0        | 0,2      | 0,2      | 1,6      | 0        | 0        | 0        |

## Трехмерная модель участка



## АВТОДОРОГА ФЕДЕРАЛЬНОГО ЗНАЧЕНИЯ Р-257 «ЕНИСЕЙ»



**Абакан**

**Аварийно-опасный участок  
408+200 – 408+250 км  
(метеорологические условия)**

- Условные обозначения**
- участок автодороги с повышенным риском возникновения ДТП, нарушением движения
  - объездная дорога
  - населенный пункт
  - пожарно-спасательные формирования
  - социально-значимый объект
  - больница

16:00 16.07.2021  
 исп. ЦУКС ГУ МЧС по Республике Хакасия  
 АРМ № 7 Илалутдинова О.В.  
 тел. 3326-4001  
 использовались: АИУС РСЧС, Gismeteo, Google Earth  
 масштаб 1:100 000

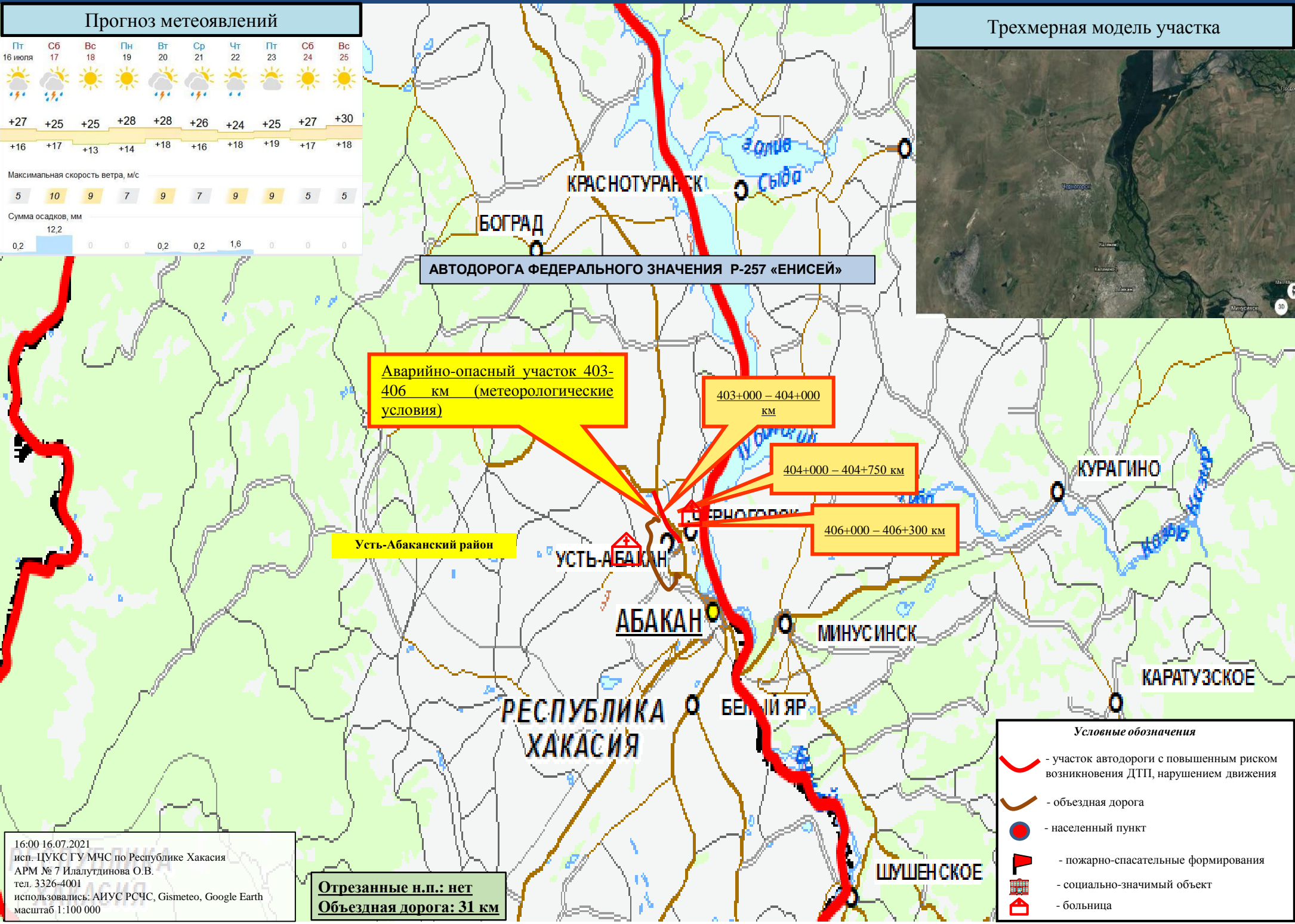
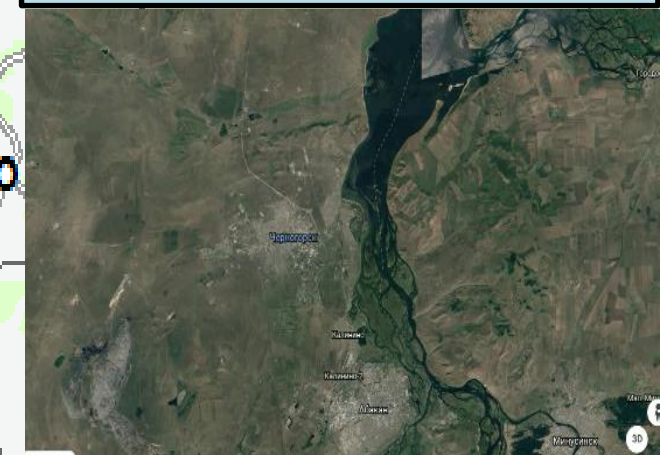
**Отрезанные н.п.: нет**  
**Объездная дорога: 8 км**

# ИНФОРМАЦИОННЫЕ МАТЕРИАЛЫ ПО РИСКУ НАРУШЕНИЯ ТРАНСПОРТНОГО СООБЩЕНИЯ, СВЯЗАННОГО С ОПАСНЫМИ МЕТЕОЯВЛЕНИЯМИ НА АВТОДОРОГЕ ФЕДЕРАЛЬНОГО ЗНАЧЕНИЯ Р-257 «ЕНИСЕЙ» НА ТЕРРИТОРИИ МО УСТЬ-АБАКАНСКИЙ РАЙОН (НА 17.07.2021)

## Прогноз метеоявлений



## Трехмерная модель участка



Аварийно-опасный участок 403-406 км (метеорологические условия)

Усть-Абаканский район

403+000 – 404+000 км

404+000 – 404+750 км

406+000 – 406+300 км

- Условные обозначения**
- участок автодороги с повышенным риском возникновения ДТП, нарушением движения
  - объездная дорога
  - населенный пункт
  - пожарно-спасательные формирования
  - социально-значимый объект
  - больница

16:00 16.07.2021  
 исп. ЦУКС ГУ МЧС по Республике Хакасия  
 АРМ № 7 Илалутдинова О.В.  
 тел. 3326-4001  
 использовались: АИУС РСЧС, Gismeteo, Google Earth  
 масштаб 1:100 000

Отрезанные н.п.: нет  
 Объездная дорога: 31 км

# ИНФОРМАЦИОННЫЕ МАТЕРИАЛЫ ПО РИСКУ НАРУШЕНИЯ ТРАНСПОРТНОГО СООБЩЕНИЯ, СВЯЗАННОГО С ОПАСНЫМИ МЕТЕОЯВЛЕНИЯМИ НА АВТОДОРОГЕ ФЕДЕРАЛЬНОГО ЗНАЧЕНИЯ Р-257 «ЕНИСЕЙ» НА ТЕРРИТОРИИ МО АЛТАЙСКИЙ РАЙОН (НА 17.07.2021)

## Прогноз метеоявлений

| Пт<br>16 июля                    | Сб<br>17 | Вс<br>18 | Пн<br>19 | Вт<br>20 | Ср<br>21 | Чт<br>22 | Пт<br>23 | Сб<br>24 | Вс<br>25 |
|----------------------------------|----------|----------|----------|----------|----------|----------|----------|----------|----------|
|                                  |          |          |          |          |          |          |          |          |          |
| +27                              | +25      | +25      | +28      | +28      | +26      | +24      | +25      | +27      | +30      |
| +16                              | +17      | +13      | +14      | +18      | +16      | +18      | +19      | +17      | +18      |
| Максимальная скорость ветра, м/с |          |          |          |          |          |          |          |          |          |
| 5                                | 10       | 9        | 7        | 9        | 7        | 9        | 9        | 5        | 5        |
| Сумма осадков, мм                |          |          |          |          |          |          |          |          |          |
| 0,2                              | 12,2     | 0        | 0        | 0,2      | 0,2      | 1,6      | 0        | 0        | 0        |

**Абакан**

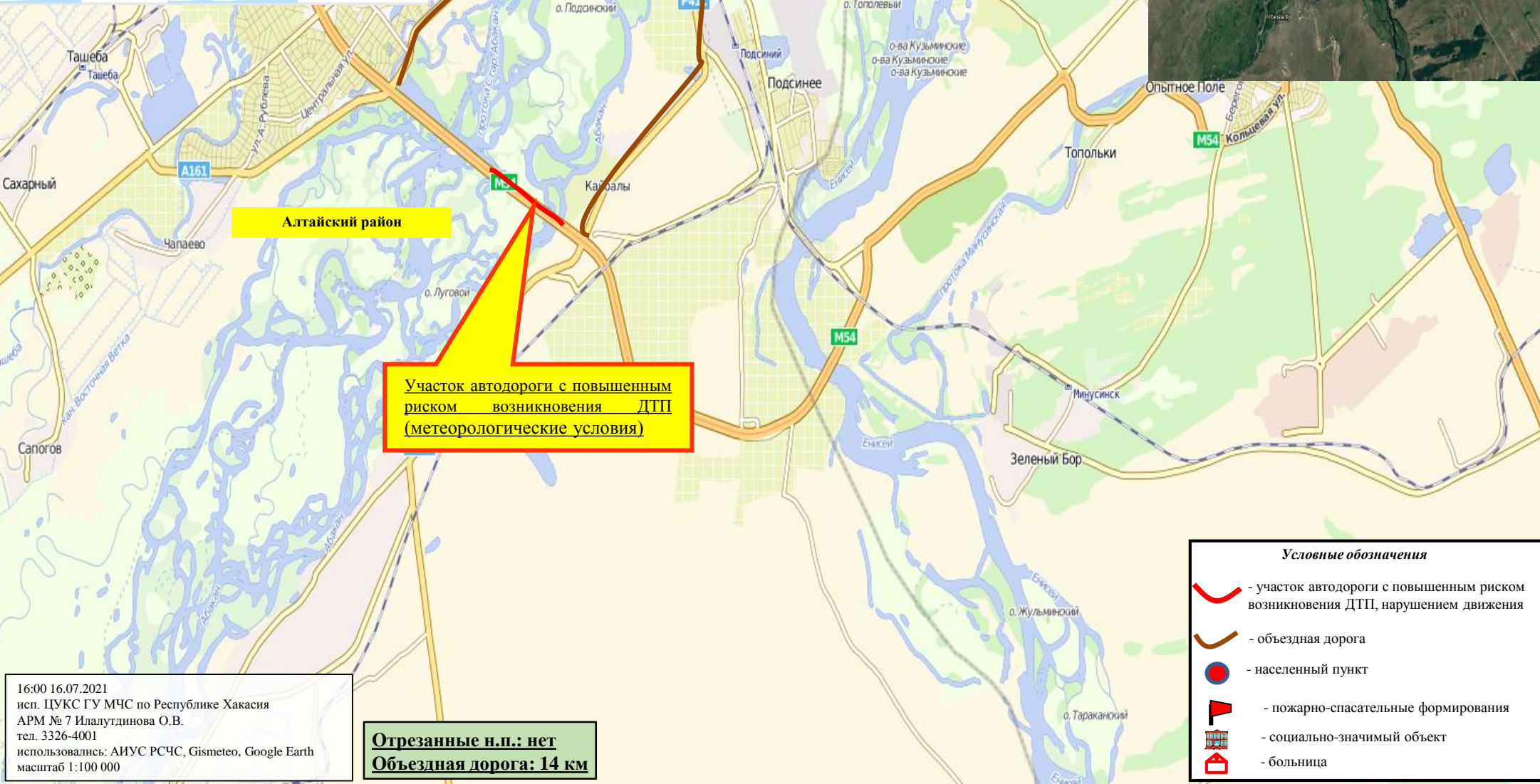
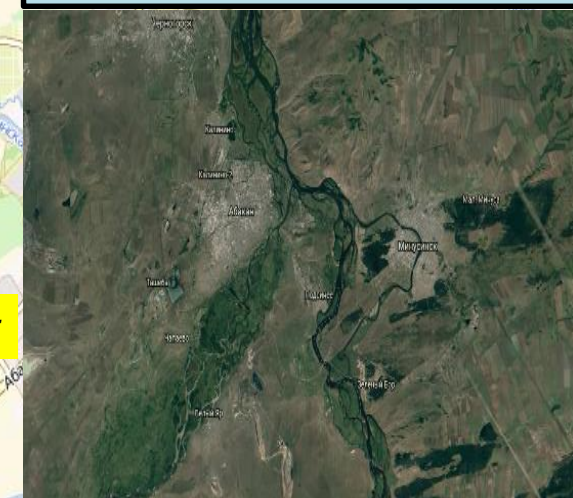
**АВТОДОРОГА ФЕДЕРАЛЬНОГО ЗНАЧЕНИЯ Р-257 «ЕНИСЕЙ»**

**Минусинск**

**Алтайский район**

**Участок автодороги с повышенным риском возникновения ДТП (метеорологические условия)**

## Трехмерная модель участка



### Условные обозначения

- участок автодороги с повышенным риском возникновения ДТП, нарушением движения
- объездная дорога
- населенный пункт
- пожарно-спасательные формирования
- социально-значимый объект
- больница

16:00 16.07.2021  
 исп. ЦУКС ГУ МЧС по Республике Хакасия  
 АРМ № 7 Илалутдинова О.В.  
 тел. 3326-4001  
 использовались: АИУС РСЧС, Gismeteo, Google Earth  
 масштаб 1:100 000

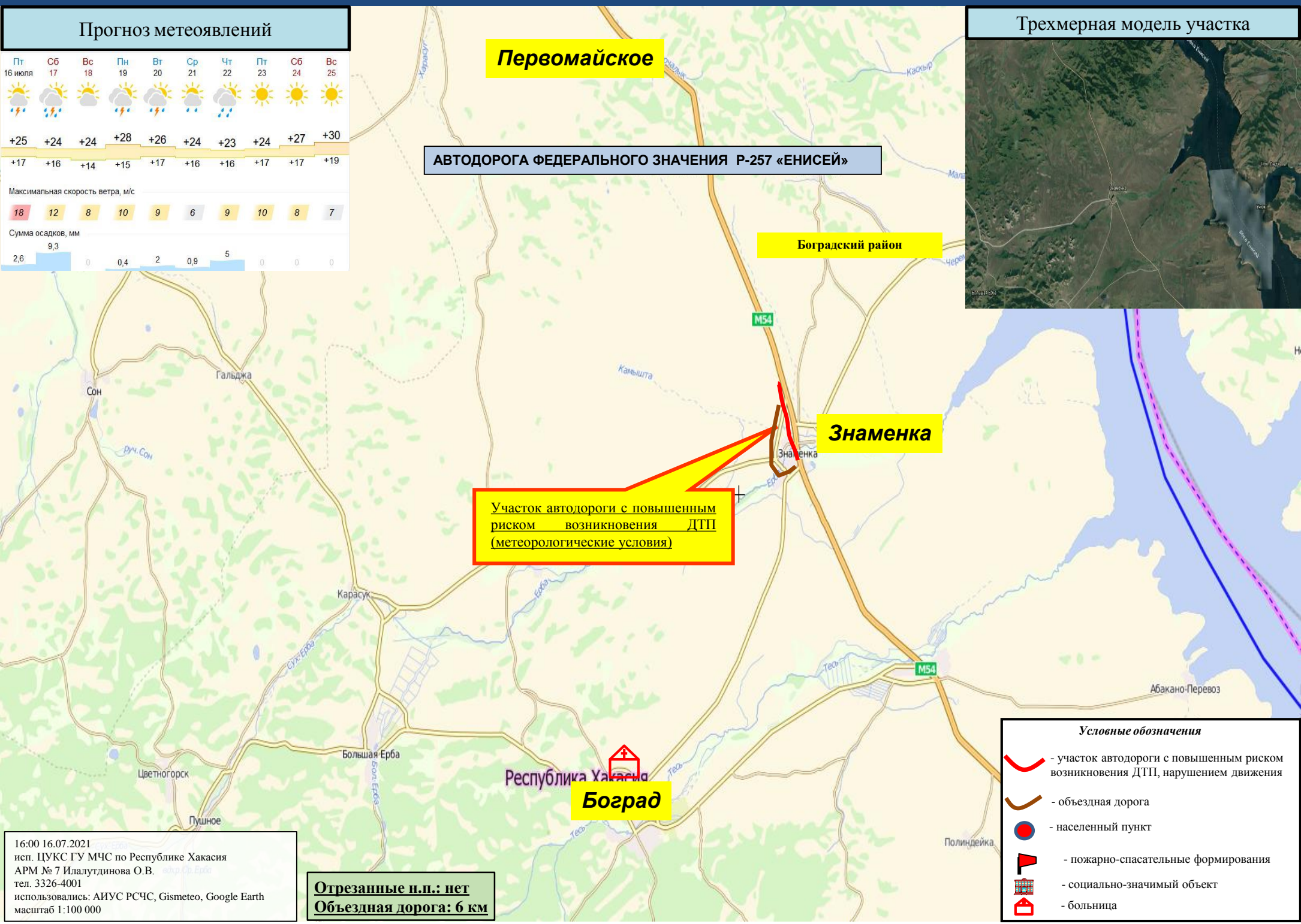
**Отрезанные н.п.: нет**  
**Объездная дорога: 14 км**

# ИНФОРМАЦИОННЫЕ МАТЕРИАЛЫ ПО РИСКУ НАРУШЕНИЯ ТРАНСПОРТНОГО СООБЩЕНИЯ, СВЯЗАННОГО С ОПАСНЫМИ МЕТЕОЯВЛЕНИЯМИ НА АВТОДОРОГЕ ФЕДЕРАЛЬНОГО ЗНАЧЕНИЯ Р-257 «ЕНИСЕЙ» НА ТЕРРИТОРИИ МО БОГРАДСКИЙ РАЙОН (НА 17.07.2021)

## Прогноз метеоявлений

| Пт<br>16 июля                    | Сб<br>17 | Вс<br>18 | Пн<br>19 | Вт<br>20 | Ср<br>21 | Чт<br>22 | Пт<br>23 | Сб<br>24 | Вс<br>25 |
|----------------------------------|----------|----------|----------|----------|----------|----------|----------|----------|----------|
|                                  |          |          |          |          |          |          |          |          |          |
| +25                              | +24      | +24      | +28      | +26      | +24      | +23      | +24      | +27      | +30      |
| +17                              | +16      | +14      | +15      | +17      | +16      | +16      | +17      | +17      | +19      |
| Максимальная скорость ветра, м/с |          |          |          |          |          |          |          |          |          |
| 18                               | 12       | 8        | 10       | 9        | 6        | 9        | 10       | 8        | 7        |
| Сумма осадков, мм                |          |          |          |          |          |          |          |          |          |
| 2,6                              | 9,3      | 0        | 0,4      | 2        | 0,9      | 5        | 0        | 0        | 0        |

## Трехмерная модель участка



**Первомайское**

**АВТОДОРОГА ФЕДЕРАЛЬНОГО ЗНАЧЕНИЯ Р-257 «ЕНИСЕЙ»**

**Боградский район**

**Знаменка**

**Участок автодороги с повышенным риском возникновения ДТП (метеорологические условия)**

**Боград**

- Условные обозначения**
- участок автодороги с повышенным риском возникновения ДТП, нарушением движения
  - объездная дорога
  - населенный пункт
  - пожарно-спасательные формирования
  - социально-значимый объект
  - больница

16:00 16.07.2021  
 исп. ЦУКС ГУ МЧС по Республике Хакасия  
 АРМ № 7 Илалутдинова О.В.  
 тел. 3326-4001  
 использовались: АИУС РСЧС, Gismeteo, Google Earth  
 масштаб 1:100 000

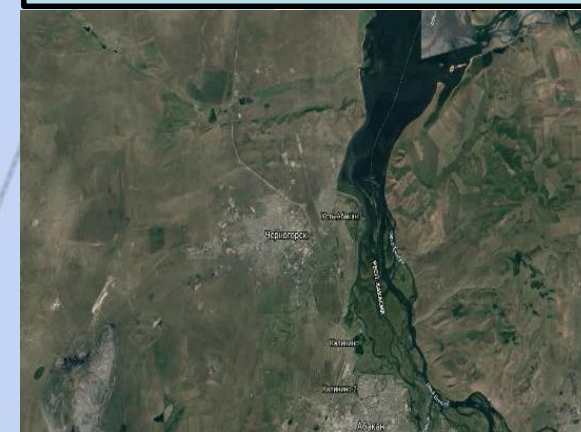
**Отрезанные н.п.: нет**  
**Объездная дорога: 6 км**

# ИНФОРМАЦИОННЫЕ МАТЕРИАЛЫ ПО РИСКУ НАРУШЕНИЯ ТРАНСПОРТНОГО СООБЩЕНИЯ, СВЯЗАННЫХ С ОПАСНЫМИ МЕТЕОЯВЛЕНИЯМИ НА АВТОДОРОГЕ ФЕДЕРАЛЬНОГО ЗНАЧЕНИЯ Р-257 «ЕНИСЕЙ» НА ТЕРРИТОРИИ МО Г. ЧЕРНОГОРСК (НА 17.07.2021)

## Прогноз метеоявлений

| Пт<br>16 июля                    | Сб<br>17 | Вс<br>18 | Пн<br>19 | Вт<br>20 | Ср<br>21 | Чт<br>22 | Пт<br>23 | Сб<br>24 | Вс<br>25 |
|----------------------------------|----------|----------|----------|----------|----------|----------|----------|----------|----------|
|                                  |          |          |          |          |          |          |          |          |          |
| +27                              | +25      | +25      | +28      | +28      | +26      | +24      | +25      | +27      | +30      |
| +16                              | +17      | +13      | +14      | +18      | +16      | +18      | +19      | +17      | +18      |
| Максимальная скорость ветра, м/с |          |          |          |          |          |          |          |          |          |
| 5                                | 10       | 9        | 7        | 9        | 7        | 9        | 9        | 5        | 5        |
| Сумма осадков, мм                |          |          |          |          |          |          |          |          |          |
| 0,2                              | 12,2     | 0        | 0        | 0,2      | 0,2      | 1,6      | 0        | 0        | 0        |

## Трехмерная модель участка



АВТОДОРОГА ФЕДЕРАЛЬНОГО ЗНАЧЕНИЯ Р-257 «ЕНИСЕЙ»

**Черногорск**

Участок автодороги с повышенным риском возникновения ДТП (метеорологические условия)

### Условные обозначения

- участок автодороги с повышенным риском возникновения ДТП, нарушением движения
- объездная дорога
- населенный пункт
- пожарно-спасательные формирования
- социально-значимый объект
- больница

**АБАКАН**

Отрезанные н.п.: нет  
Объездная дорога: 6 км

16:00 16.07.2021  
исп. ЦУКС ГУ МЧС по Республике Хакасия  
АРМ № 7 Илалутдинова О.В.  
тел. 3326-4001  
использовались: АИУС РСЧС, Gismeteo, Google Earth  
масштаб 1:100 000

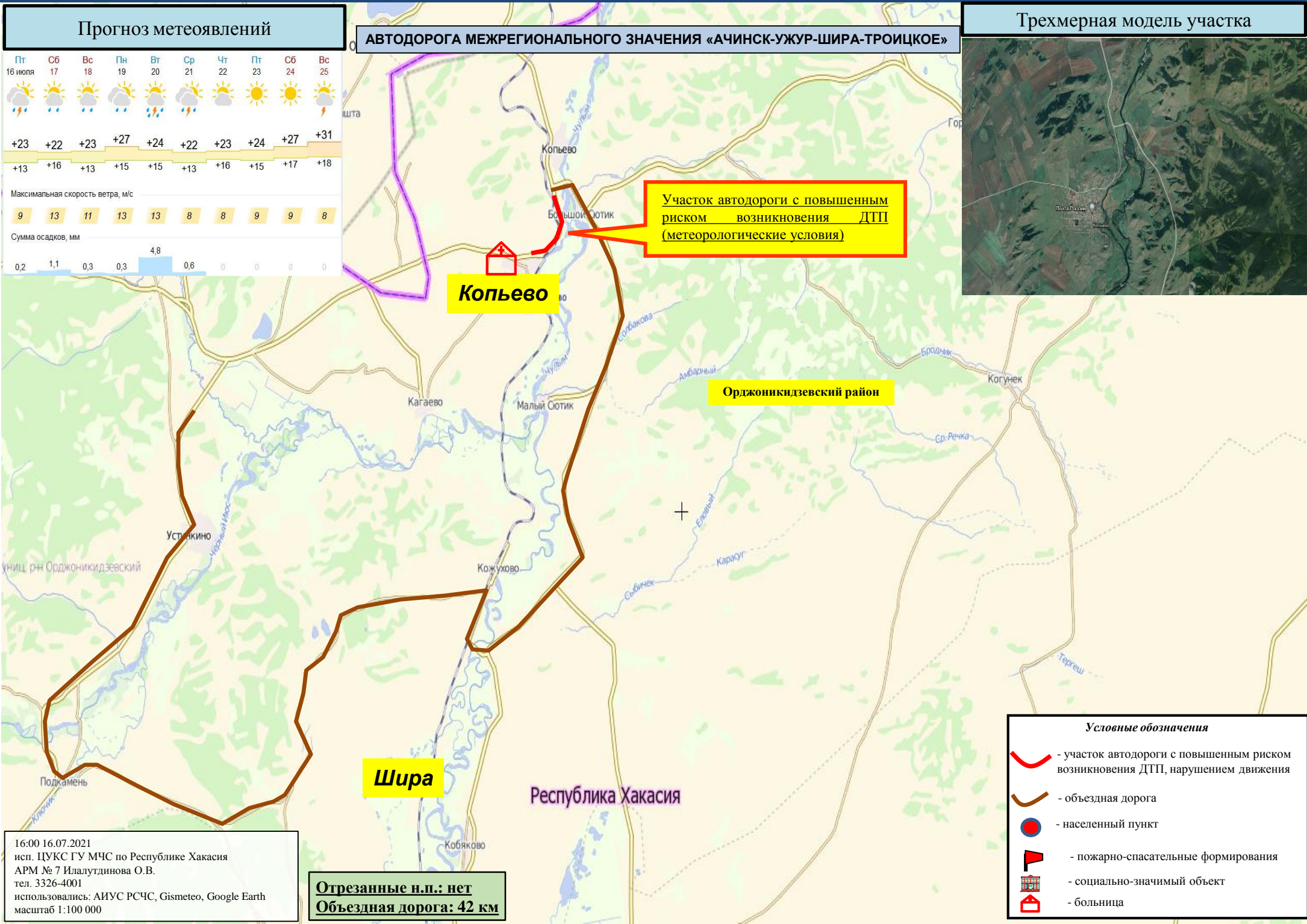
# ИНФОРМАЦИОННЫЕ МАТЕРИАЛЫ ПО РИСКУ НАРУШЕНИЯ ТРАНСПОРТНОГО СООБЩЕНИЯ, СВЯЗАННЫХ С ОПАСНЫМИ МЕТЕОЯВЛЕНИЯМИ НА АВТОМОБИЛЬНОЙ ДОРОГЕ АЧИНСК-УЖУР-ШИРА-ТРОИЦКОЕ НА ТЕРРИТОРИИ МО ОРДЖОНИКИДЗЕВСКИЙ РАЙОН (НА 17.07.2021)

## Прогноз метеоявлений

| Пт<br>16 июля                    | Сб<br>17 | Вс<br>18 | Пн<br>19 | Вт<br>20 | Ср<br>21 | Чт<br>22 | Пт<br>23 | Сб<br>24 | Вс<br>25 |
|----------------------------------|----------|----------|----------|----------|----------|----------|----------|----------|----------|
|                                  |          |          |          |          |          |          |          |          |          |
| +23                              | +22      | +23      | +27      | +24      | +22      | +23      | +24      | +27      | +31      |
| +13                              | +16      | +13      | +15      | +15      | +13      | +16      | +15      | +17      | +18      |
| Максимальная скорость ветра, м/с |          |          |          |          |          |          |          |          |          |
| 9                                | 13       | 11       | 13       | 13       | 8        | 8        | 9        | 9        | 8        |
| Сумма осадков, мм                |          |          |          |          |          |          |          |          |          |
| 0,2                              | 1,1      | 0,3      | 0,3      | 4,8      | 0,6      | 0        | 0        | 0        | 0        |

## АВТОДОРОГА МЕЖРЕГИОНАЛЬНОГО ЗНАЧЕНИЯ «АЧИНСК-УЖУР-ШИРА-ТРОИЦКОЕ»

## Трехмерная модель участка



**Копьево**

**Орджоникидзевский район**

**Шира**

Республика Хакасия

- Условные обозначения**
- участок автодороги с повышенным риском возникновения ДТП, нарушением движения
  - объездная дорога
  - населенный пункт
  - пожарно-спасательные формирования
  - социально-значимый объект
  - больница

16:00 16.07.2021  
 исп. ЦУКС ГУ МЧС по Республике Хакасия  
 АРМ № 7 Илалутдинова О.В.  
 тел. 3326-4001  
 использовались: АИУС РСЧС, Gismeteo, Google Earth  
 масштаб 1:100 000

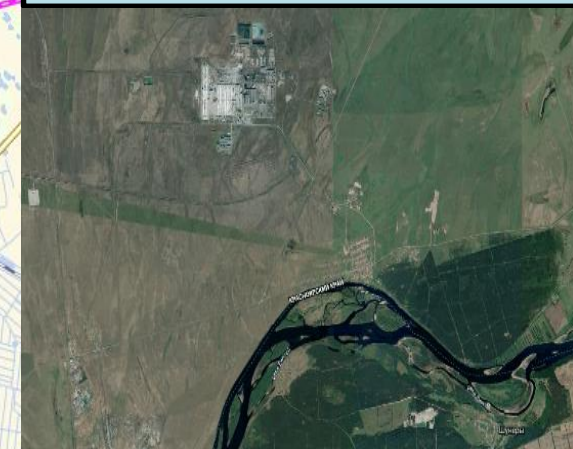
**Отрезанные н.п.: нет**  
**Объездная дорога: 42 км**

# ИНФОРМАЦИОННЫЕ МАТЕРИАЛЫ ПО РИСКУ НАРУШЕНИЯ ТРАНСПОРТНОГО СООБЩЕНИЯ, СВЯЗАННЫХ С ОПАСНЫМИ МЕТЕОЯВЛЕНИЯМИ НА АВТОМОБИЛЬНОЙ ДОРОГЕ БЕЯ-САБИНКА НА ТЕРРИТОРИИ МО БЕЙСКИЙ РАЙОН (НА 17.07.2021)

## Прогноз метеоявлений

| Пт<br>16 июля                    | Сб<br>17 | Вс<br>18 | Пн<br>19 | Вт<br>20 | Ср<br>21 | Чт<br>22 | Пт<br>23 | Сб<br>24 | Вс<br>25 |
|----------------------------------|----------|----------|----------|----------|----------|----------|----------|----------|----------|
|                                  |          |          |          |          |          |          |          |          |          |
| +27                              | +23      | +24      | +28      | +28      | +26      | +22      | +24      | +26      | +29      |
| +15                              | +17      | +13      | +13      | +15      | +16      | +18      | +18      | +17      | +16      |
| Максимальная скорость ветра, м/с |          |          |          |          |          |          |          |          |          |
| 6                                | 14       | 9        | 8        | 10       | 7        | 8        | 7        | 8        | 7        |
| Сумма осадков, мм                |          |          |          |          |          |          |          |          |          |
| 6,8                              | 0,1      | 0        | 0,3      | 0,1      | 3,3      | 0,3      | 0        | 0        | 0        |

## Трехмерная модель участка



АВТОДОРОГА МЕСТНОГО ЗНАЧЕНИЯ «БЕЯ-САБИНКА»

Бейский район

Участок автодороги с повышенным риском возникновения ДТП (метеорологические условия)

Сабинка

Бея

### Условные обозначения

- участок автодороги с повышенным риском возникновения ДТП, нарушением движения
- объездная дорога
- населенный пункт
- пожарно-спасательные формирования
- социально-значимый объект
- больница

16:00 16.07.2021  
 исп. ЦУКС ГУ МЧС по Республике Хакасия  
 АРМ № 7 Илалутдинова О.В.  
 тел. 3326-4001  
 использовались: АИУС РСЧС, Gismeteo, Google Earth  
 масштаб 1:100 000

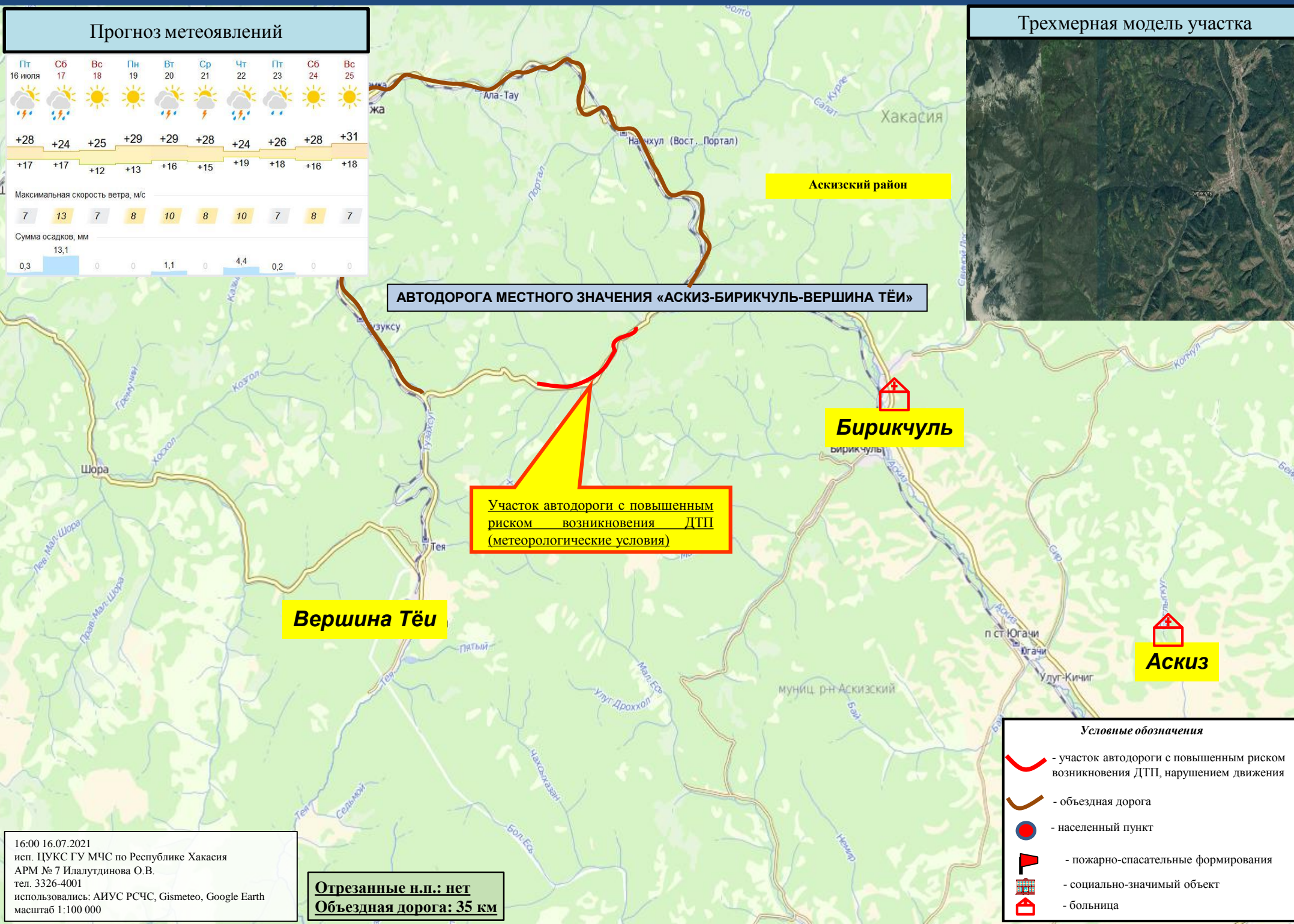
**Отрезанные н.п.: нет**  
**Объездная дорога: 28 км**

# ИНФОРМАЦИОННЫЕ МАТЕРИАЛЫ ПО РИСКУ НАРУШЕНИЯ ТРАНСПОРТНОГО СООБЩЕНИЯ, СВЯЗАННОГО С ОПАСНЫМИ МЕТЕОЯВЛЕНИЯМИ НА АВТОМОБИЛЬНОЙ ДОРОГЕ «АСКИЗ-БИРИКЧУЛЬ-ВЕРШИНА ТЁИ» НА ТЕРРИТОРИИ МО АСКИЗСКОГО РАЙОН (НА 17.07.2021)

## Прогноз метеоявлений

| Пт<br>16 июля                    | Сб<br>17 | Вс<br>18 | Пн<br>19 | Вт<br>20 | Ср<br>21 | Чт<br>22 | Пт<br>23 | Сб<br>24 | Вс<br>25 |
|----------------------------------|----------|----------|----------|----------|----------|----------|----------|----------|----------|
|                                  |          |          |          |          |          |          |          |          |          |
| +28                              | +24      | +25      | +29      | +29      | +28      | +24      | +26      | +28      | +31      |
| +17                              | +17      | +12      | +13      | +16      | +15      | +19      | +18      | +16      | +18      |
| Максимальная скорость ветра, м/с |          |          |          |          |          |          |          |          |          |
| 7                                | 13       | 7        | 8        | 10       | 8        | 10       | 7        | 8        | 7        |
| Сумма осадков, мм                |          |          |          |          |          |          |          |          |          |
| 0,3                              | 13,1     | 0        | 0        | 1,1      | 0        | 4,4      | 0,2      | 0        | 0        |

## Трехмерная модель участка



АВТОДОРОГА МЕСТНОГО ЗНАЧЕНИЯ «АСКИЗ-БИРИКЧУЛЬ-ВЕРШИНА ТЁИ»

Аскизский район

Бирикчүль

Вершина Тёи

Участок автодороги с повышенным риском возникновения ДТП (метеорологические условия)

Аскиз

- Условные обозначения**
- участок автодороги с повышенным риском возникновения ДТП, нарушением движения
  - объездная дорога
  - населенный пункт
  - пожарно-спасательные формирования
  - социально-значимый объект
  - больница

16:00 16.07.2021  
 исп. ЦУКС ГУ МЧС по Республике Хакасия  
 АРМ № 7 Илалутдинова О.В.  
 тел. 3326-4001  
 использовались: АИУС РСЧС, Gismeteo, Google Earth  
 масштаб 1:100 000

**Отрезанные н.п.: нет**  
**Объездная дорога: 35 км**

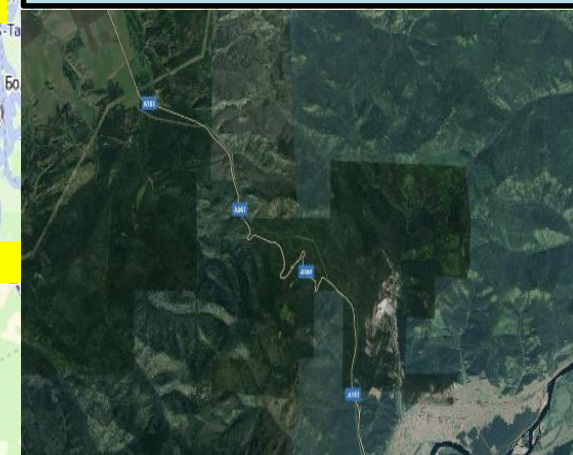


# ИНФОРМАЦИОННЫЕ МАТЕРИАЛЫ ПО РИСКУ НАРУШЕНИЯ ТРАНСПОРТНОГО СООБЩЕНИЯ, СВЯЗАННОГО С ОПАСНЫМИ МЕТЕОЯВЛЕНИЯМИ НА АВТОМОБИЛЬНОЙ ДОРОГЕ «АБАКАН-АК-ДОВУРАК» НА ТЕРРИТОРИИ МО ТАШТЫПСКИЙ РАЙОН (НА 17.07.2021)

## Прогноз метеоявлений



## Трехмерная модель участка



АВТОДОРОГА МЕЖРЕГИОНАЛЬНОГО ЗНАЧЕНИЯ «АБАКАН-АК-ДОВУРАК»

Абакан

Таштыпский район

Участок автодороги с повышенным риском возникновения ДТП (метеорологические условия)

Абаза

### Условные обозначения

- участок автодороги с повышенным риском возникновения ДТП, нарушением движения
- объездная дорога
- населенный пункт
- пожарно-спасательные формирования
- социально-значимый объект
- больница

16:00 16.07.2021  
 исп. ЦУКС ГУ МЧС по Республике Хакасия  
 АРМ № 7 Илалутдинова О.В.  
 тел. 3326-4001  
 использовались: АИУС РСЧС, Gismeteo, Google Earth  
 масштаб 1:100 000

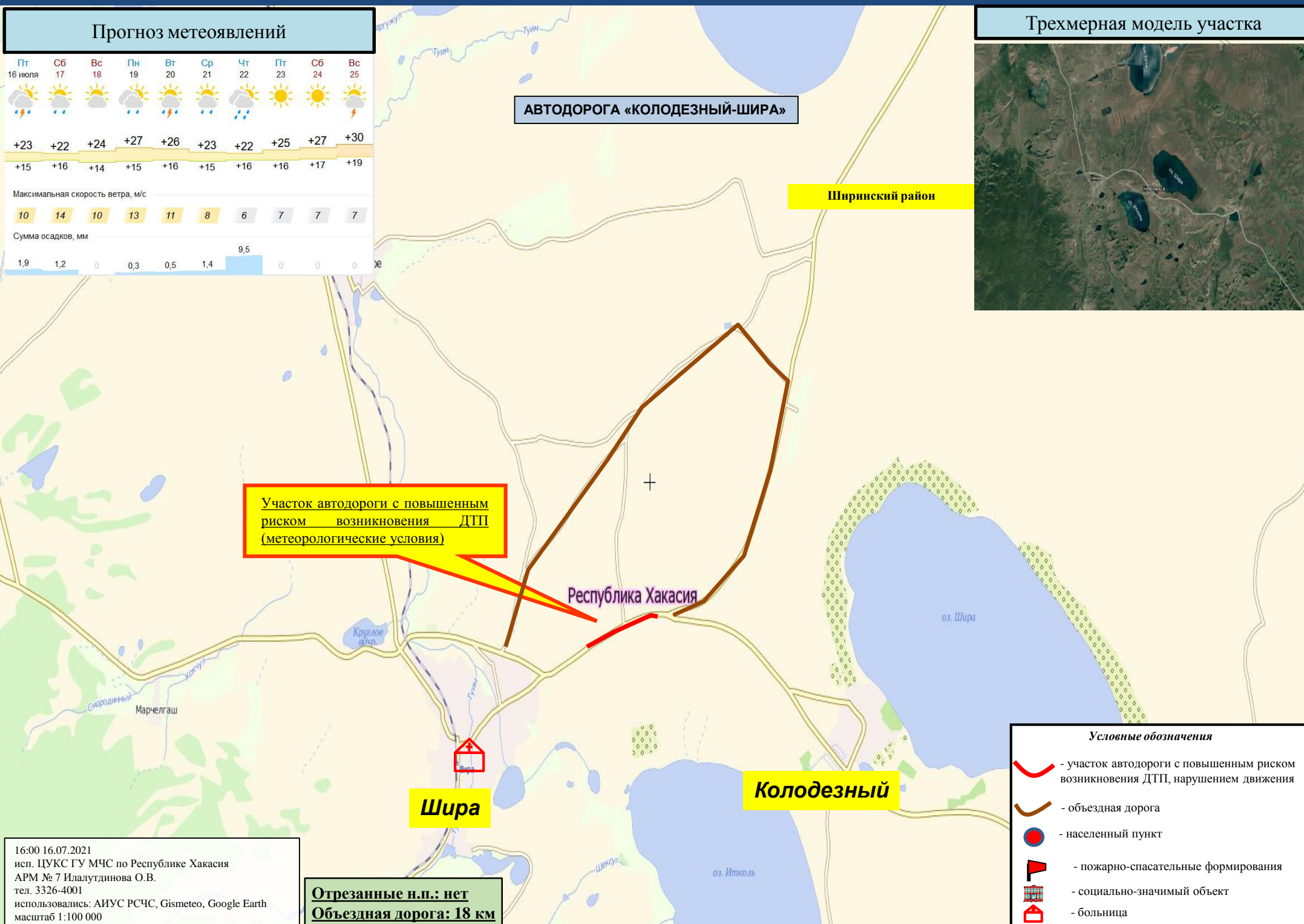
Отрезанные н.п.: нет  
 Объездная дорога: 35 км

# ИНФОРМАЦИОННЫЕ МАТЕРИАЛЫ ПО РИСКУ НАРУШЕНИЯ ТРАНСПОРТНОГО СООБЩЕНИЯ, СВЯЗАННОГО С ОПАСНЫМИ МЕТЕОЯВЛЕНИЯМИ НА АВТОМОБИЛЬНОЙ ДОРОГЕ «КОЛОДЕЗНЫЙ-ШИРА» НА ТЕРРИТОРИИ МО ШИРИНСКИЙ РАЙОН (НА 17.07.2021)

## Прогноз метеоявлений

| Пт<br>16 июля                    | Сб<br>17 | Вс<br>18 | Пн<br>19 | Вт<br>20 | Ср<br>21 | Чт<br>22 | Пт<br>23 | Сб<br>24 | Вс<br>25 |
|----------------------------------|----------|----------|----------|----------|----------|----------|----------|----------|----------|
|                                  |          |          |          |          |          |          |          |          |          |
| +23                              | +22      | +24      | +27      | +26      | +23      | +22      | +25      | +27      | +30      |
| +15                              | +16      | +14      | +15      | +16      | +15      | +16      | +16      | +17      | +19      |
| Максимальная скорость ветра, м/с |          |          |          |          |          |          |          |          |          |
| 10                               | 14       | 10       | 13       | 11       | 8        | 6        | 7        | 7        | 7        |
| Сумма осадков, мм                |          |          |          |          |          |          |          |          |          |
| 1,9                              | 1,2      | 0        | 0,3      | 0,5      | 1,4      | 9,5      | 0        | 0        | 0        |

## Трехмерная модель участка



Участок автодороги с повышенным риском возникновения ДТП (метеорологические условия)

Республика Хакасия

Шира

Колодезный

- Условные обозначения**
- участок автодороги с повышенным риском возникновения ДТП, нарушением движения
  - объездная дорога
  - населенный пункт
  - пожарно-спасательные формирования
  - социально-значимый объект
  - больница

16:00 16.07.2021  
 исп. ЦУКС ГУ МЧС по Республике Хакасия  
 АРМ № 7 Илалутдинова О.В.  
 тел. 3326-4001  
 использовались: АИУС РСЧС, Gismeteo, Google Earth  
 масштаб 1:100 000

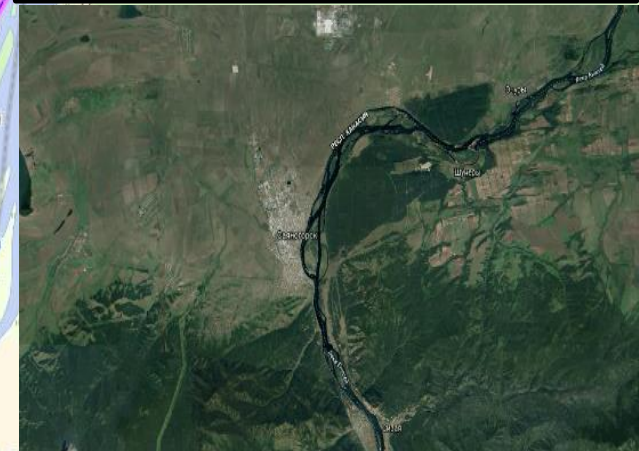
**Отрезанные н.п.: нет**  
**Объездная дорога: 18 км**

# ИНФОРМАЦИОННЫЕ МАТЕРИАЛЫ ПО РИСКУ НАРУШЕНИЯ ТРАНСПОРТНОГО СООБЩЕНИЯ, СВЯЗАННОГО С ОПАСНЫМИ МЕТЕОЯВЛЕНИЯМИ НА АВТОМОБИЛЬНОЙ ДОРОГЕ «САЯНОГОРСК-МАЙНА» НА ТЕРРИТОРИИ МО Г. САЯНОГОРСК (НА 17.07.2021)

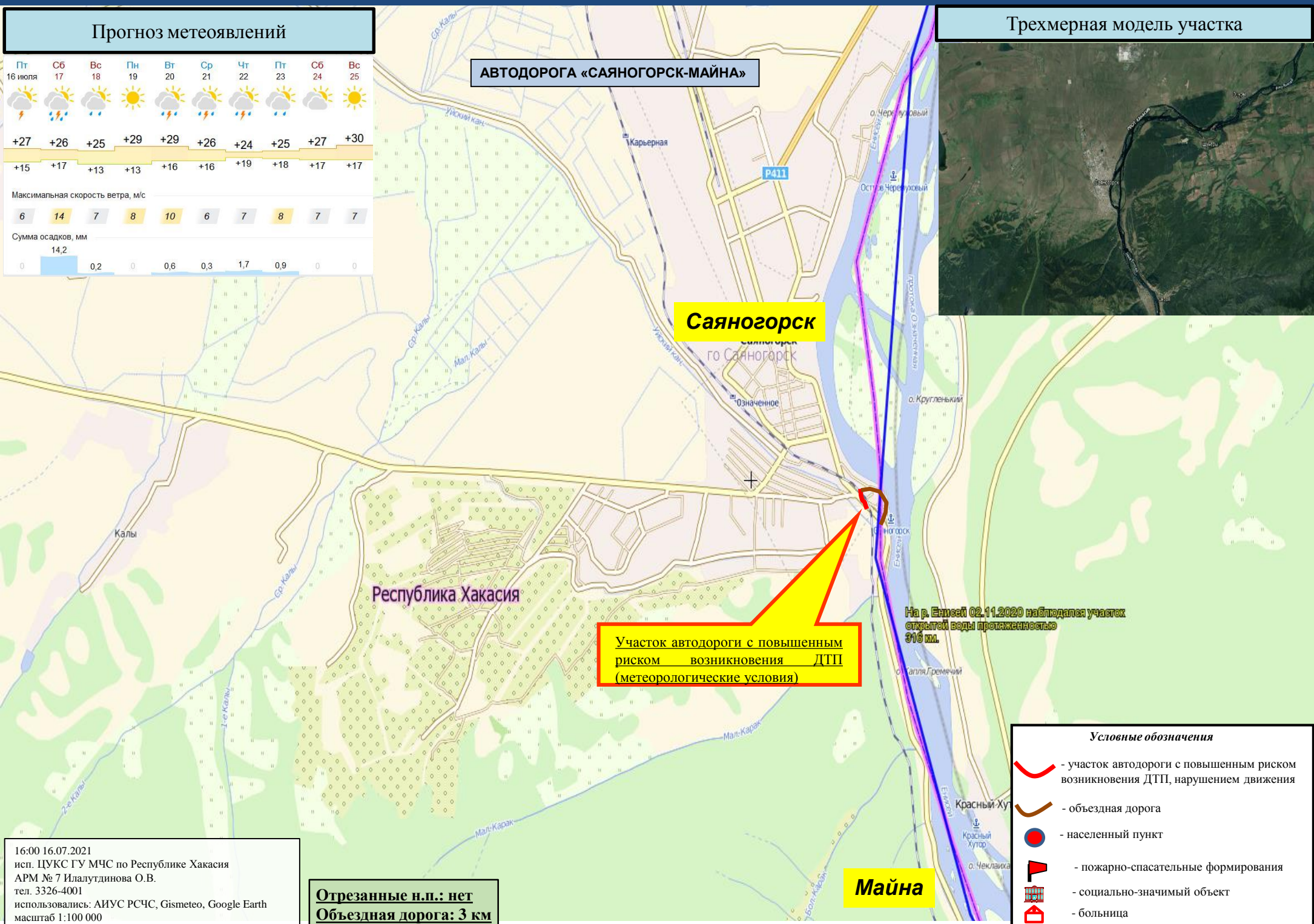
## Прогноз метеоявлений



## Трехмерная модель участка



## АВТОДОРОГА «САЯНОГОРСК-МАЙНА»



**Участок автодороги с повышенным риском возникновения ДТП (метеорологические условия)**

### Условные обозначения

- участок автодороги с повышенным риском возникновения ДТП, нарушением движения
- объездная дорога
- населенный пункт
- пожарно-спасательные формирования
- социально-значимый объект
- больница

16:00 16.07.2021  
исп. ЦУКС ГУ МЧС по Республике Хакасия  
АРМ № 7 Илалутдинова О.В.  
тел. 3326-4001  
использовались: АИУС РСЧС, Gismeteo, Google Earth  
масштаб 1:100 000

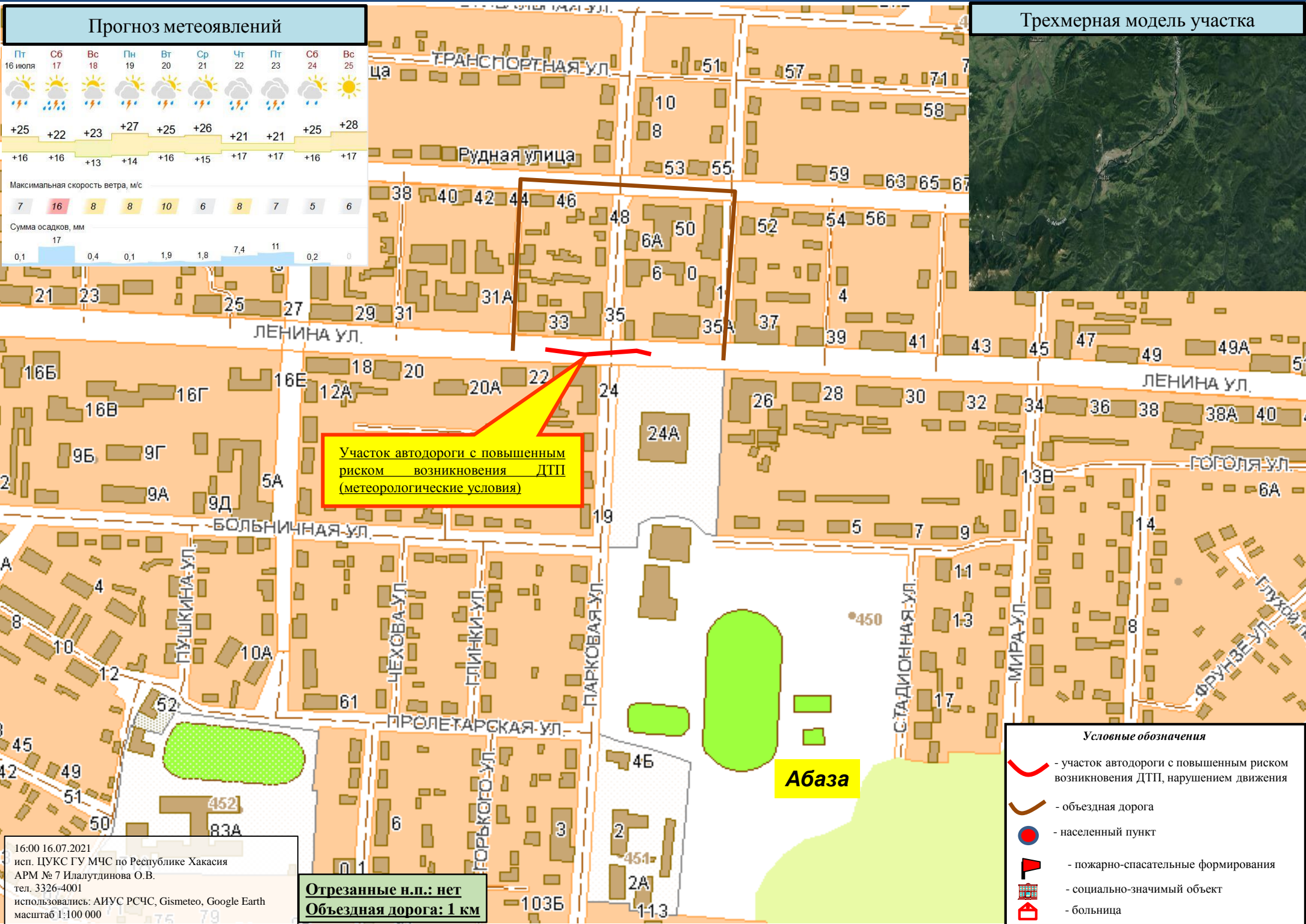

**Отрезанные н.п.: нет**  
**Объездная дорога: 3 км**

# ИНФОРМАЦИОННЫЕ МАТЕРИАЛЫ ПО РИСКУ НАРУШЕНИЯ ТРАНСПОРТНОГО СООБЩЕНИЯ, СВЯЗАННОГО С ОПАСНЫМИ МЕТЕОЯВЛЕНИЯМИ НА АВТОМОБИЛЬНЫХ ДОРОГАХ НА ТЕРРИТОРИИ МО Г. АБАЗА (НА 17.07.2021)

## Прогноз метеоявлений



## Трехмерная модель участка



- Условные обозначения**
- участок автодороги с повышенным риском возникновения ДТП, нарушением движения
  - объездная дорога
  - населенный пункт
  - пожарно-спасательные формирования
  - социально-значимый объект
  - больница

**Абаза**

16:00 16.07.2021  
 исп. ЦУКС ГУ МЧС по Республике Хакасия  
 АРМ № 7 Илалутдинова О.В.  
 тел. 3326-4001  
 использовались: АИУС РСЧС, Gismeteo, Google Earth  
 масштаб 1:100 000

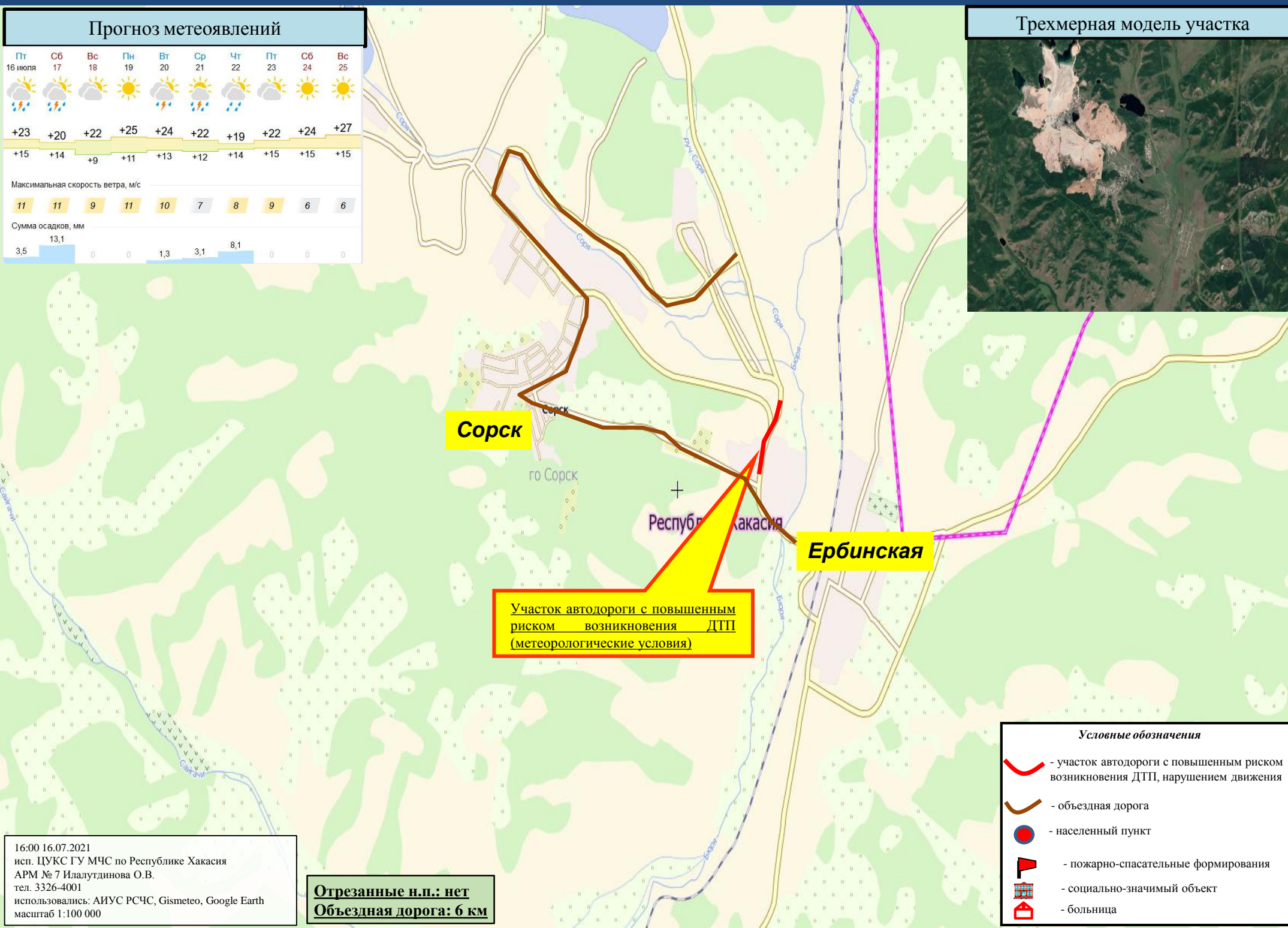
**Отрезанные н.п.: нет**  
**Объездная дорога: 1 км**

# ИНФОРМАЦИОННЫЕ МАТЕРИАЛЫ ПО РИСКУ НАРУШЕНИЯ ТРАНСПОРТНОГО СООБЩЕНИЯ, СВЯЗАННОГО С ОПАСНЫМИ МЕТЕОЯВЛЕНИЯМИ НА АВТОМОБИЛЬНЫХ ДОРОГАХ НА ТЕРРИТОРИИ МО Г. СОРСКА (НА 17.07.2021)

## Прогноз метеоявлений

| Пт<br>16 июля                    | Сб<br>17 | Вс<br>18 | Пн<br>19 | Вт<br>20 | Ср<br>21 | Чт<br>22 | Пт<br>23 | Сб<br>24 | Вс<br>25 |
|----------------------------------|----------|----------|----------|----------|----------|----------|----------|----------|----------|
|                                  |          |          |          |          |          |          |          |          |          |
| +23                              | +20      | +22      | +25      | +24      | +22      | +19      | +22      | +24      | +27      |
| +15                              | +14      | +9       | +11      | +13      | +12      | +14      | +15      | +15      | +15      |
| Максимальная скорость ветра, м/с |          |          |          |          |          |          |          |          |          |
| 11                               | 11       | 9        | 11       | 10       | 7        | 8        | 9        | 6        | 6        |
| Сумма осадков, мм                |          |          |          |          |          |          |          |          |          |
| 3,5                              | 13,1     | 0        | 0        | 1,3      | 3,1      | 8,1      | 0        | 0        | 0        |

## Трехмерная модель участка



**Сорск**

Республика Хакасия

**Ербинская**

**Участок автодороги с повышенным риском возникновения ДТП (метеорологические условия)**

### Условные обозначения

- участок автодороги с повышенным риском возникновения ДТП, нарушением движения
- объездная дорога
- населенный пункт
- пожарно-спасательные формирования
- социально-значимый объект
- больница

16:00 16.07.2021  
 исп. ЦУКС ГУ МЧС по Республике Хакасия  
 АРМ № 7 Илалутдинова О.В.  
 тел. 3326-4001  
 использовались: АИУС РСЧС, Gismeteo, Google Earth  
 масштаб 1:100 000

**Отрезанные н.п.: нет**  
**Объездная дорога: 6 км**