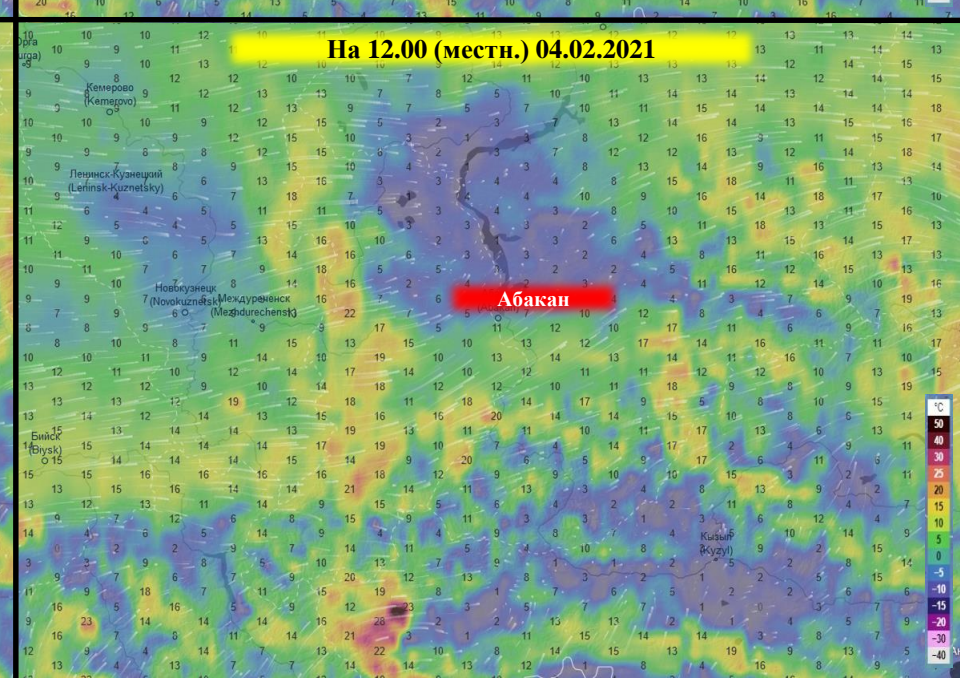
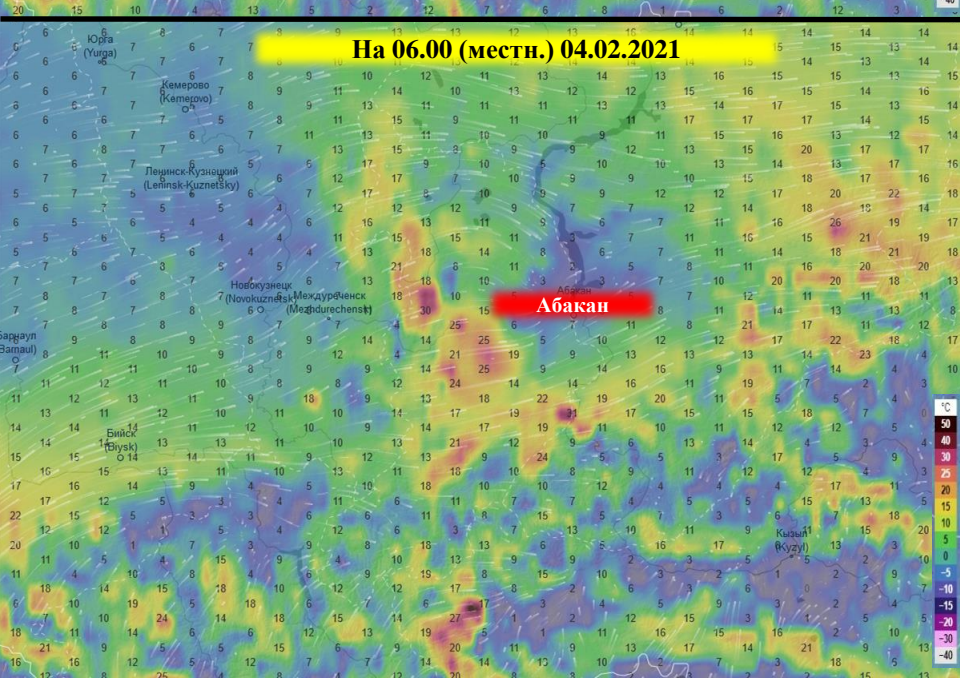
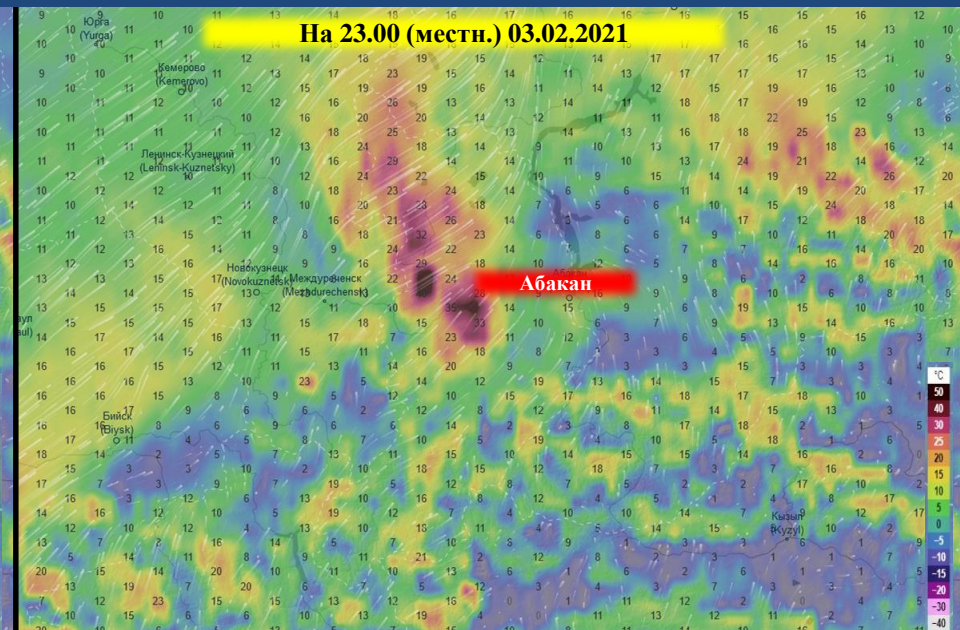
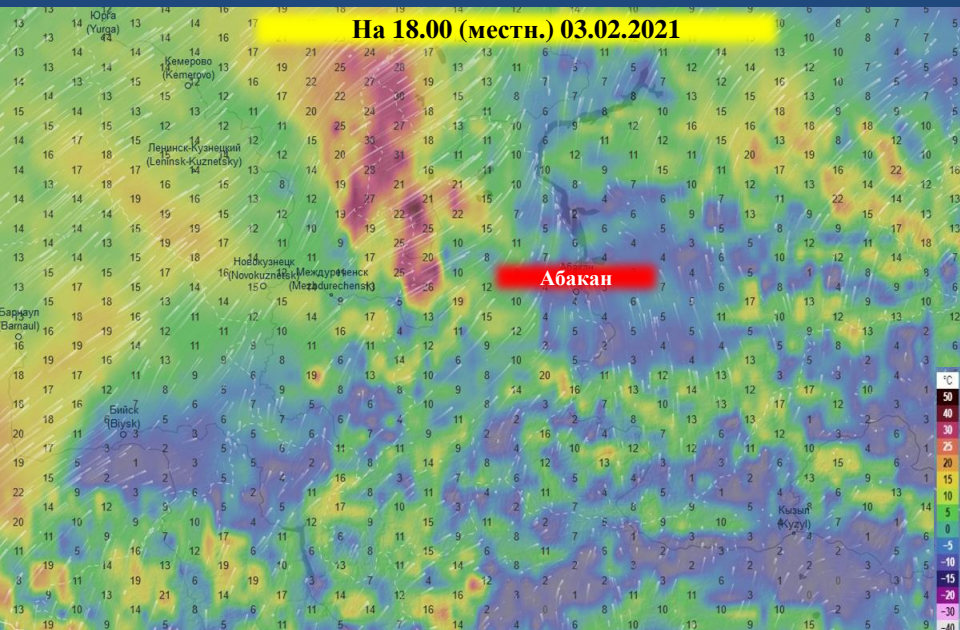
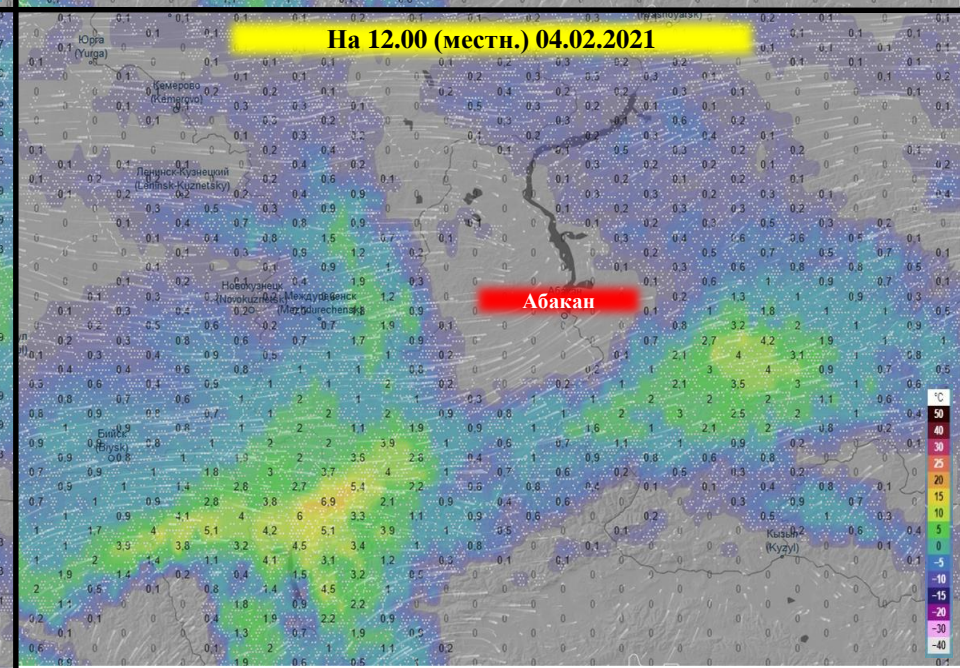
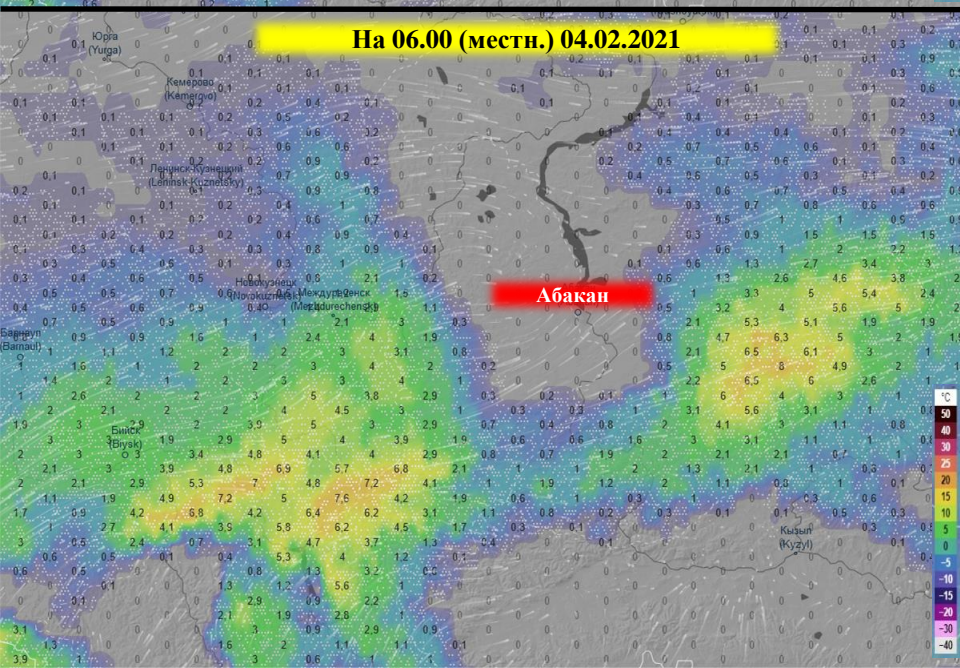
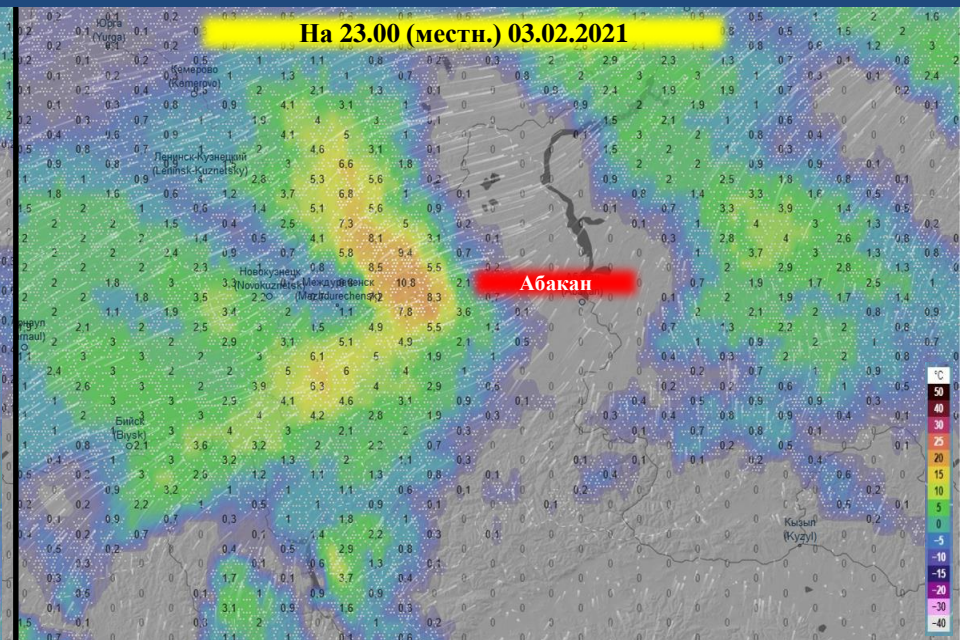
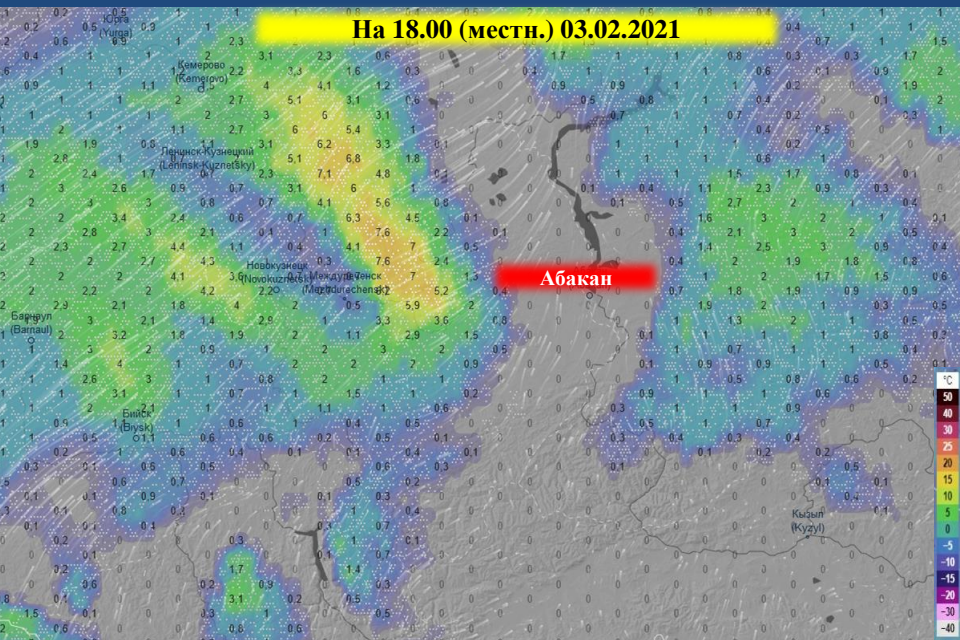


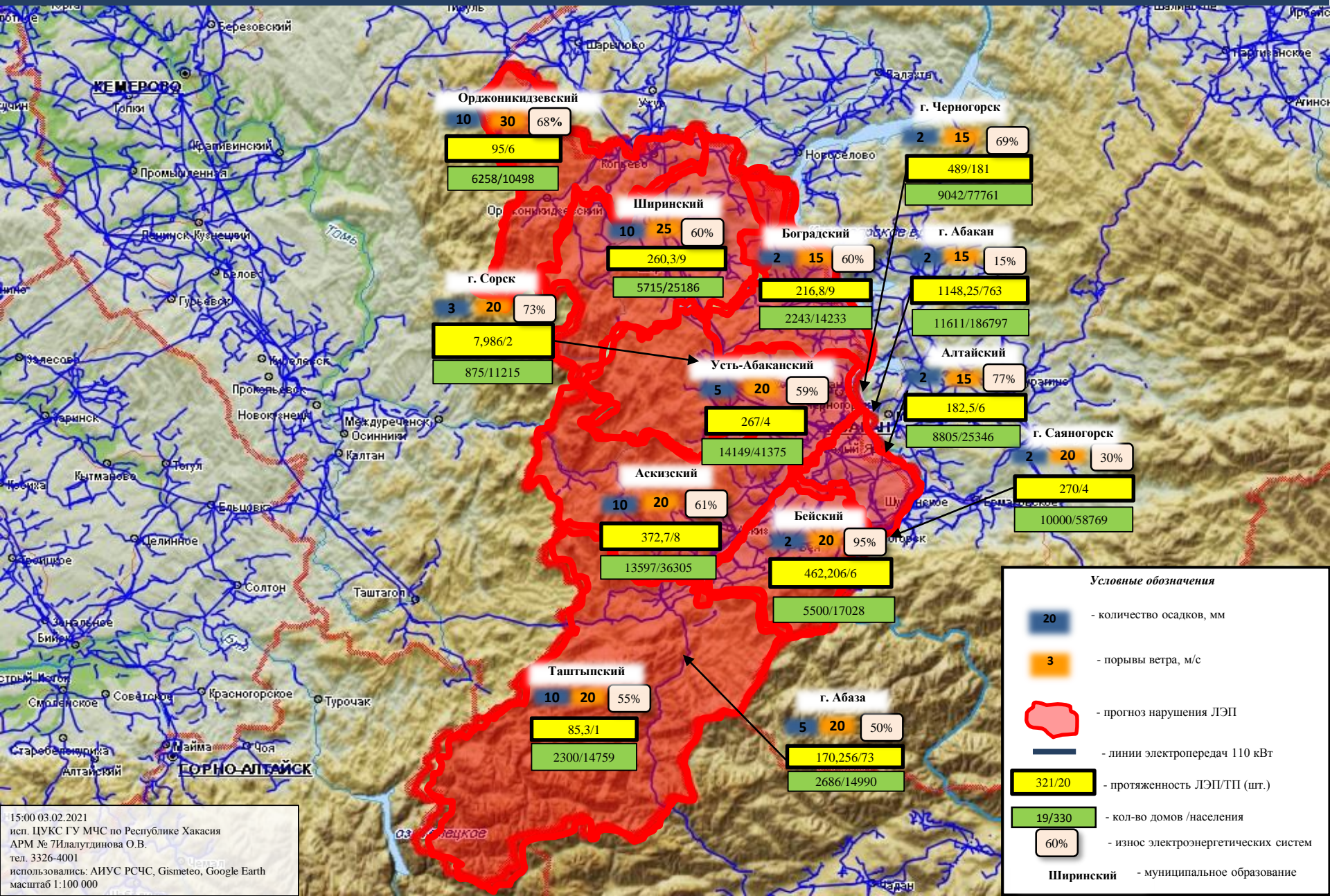
# ПРОГНОЗ ПОРЫВОВ ВЕТРА НА ТЕРРИТОРИИ РЕСПУБЛИКИ ХАКАСИЯ (НА 03-04.02.2021)



# ПРОГНОЗ ВЫПАДЕНИЯ ОСАДКОВ НА ТЕРРИТОРИИ РЕСПУБЛИКИ ХАКАСИЯ (НА 03-04.02.2021)



# ИНФОРМАЦИОННЫЕ МАТЕРИАЛЫ ПО ОСАДКАМ И ПОРЫВАМ ВЕТРА НА ТЕРРИТОРИИ РЕСПУБЛИКИ ХАКАСИЯ (РИСК НАРУШЕНИЯ ЭЛЕКТРОСНАБЖЕНИЯ НА 03-04.02.2021)



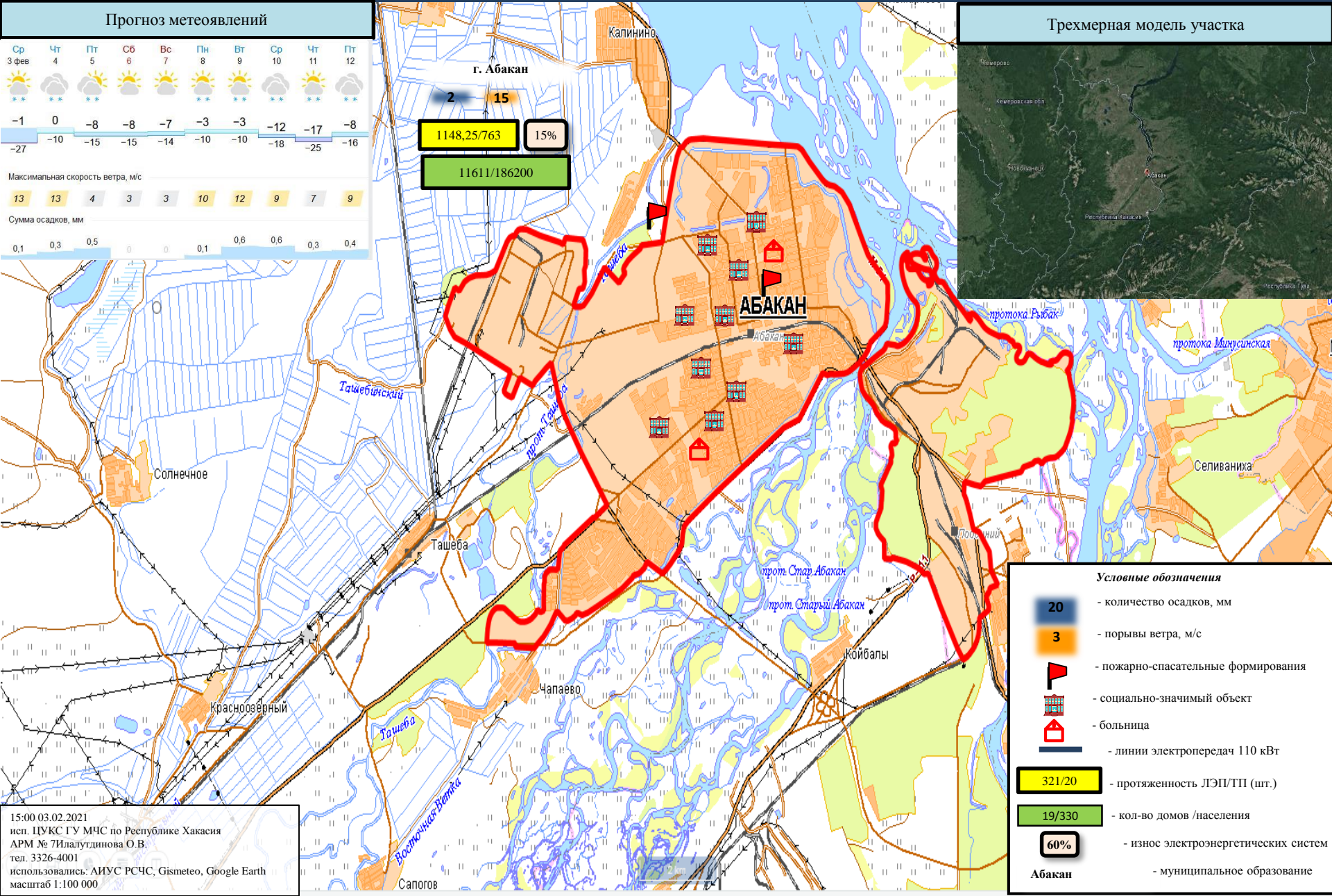
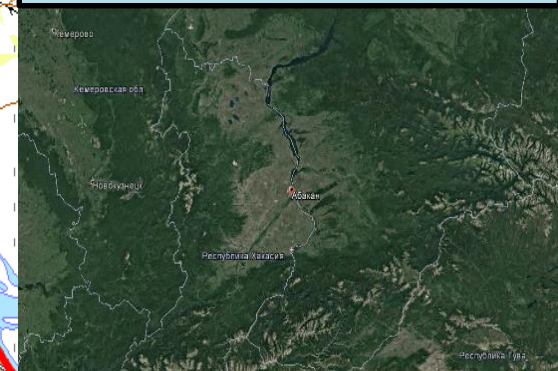
15:00 03.02.2021  
 исп. ЦУКС ГУ МЧС по Республике Хакасия  
 АРМ № 7Илалугдинова О.В.  
 тел. 3326-4001  
 использовались: АИУС РСЧС, Gismeteo, Google Earth  
 масштаб 1:100 000

# ИНФОРМАЦИОННЫЕ МАТЕРИАЛЫ ПО ОСАДКАМ И ПОРЫВАМ ВЕТРА НА ТЕРРИТОРИИ МО Г. АБАКАН РЕСПУБЛИКИ ХАКАСИЯ (РИСК НАРУШЕНИЯ ЭЛЕКТРОСНАБЖЕНИЯ НА 03-04.02.2021)

## Прогноз метеоявлений



## Трехмерная модель участка



### Условные обозначения

- количество осадков, мм
- порывы ветра, м/с
- пожарно-спасательные формирования
- социально-значимый объект
- больница
- линии электропередач 110 кВт
- протяженность ЛЭП/ТП (шт.)
- кол-во домов /населения
- износ электроэнергетических систем
- Абакан - муниципальное образование

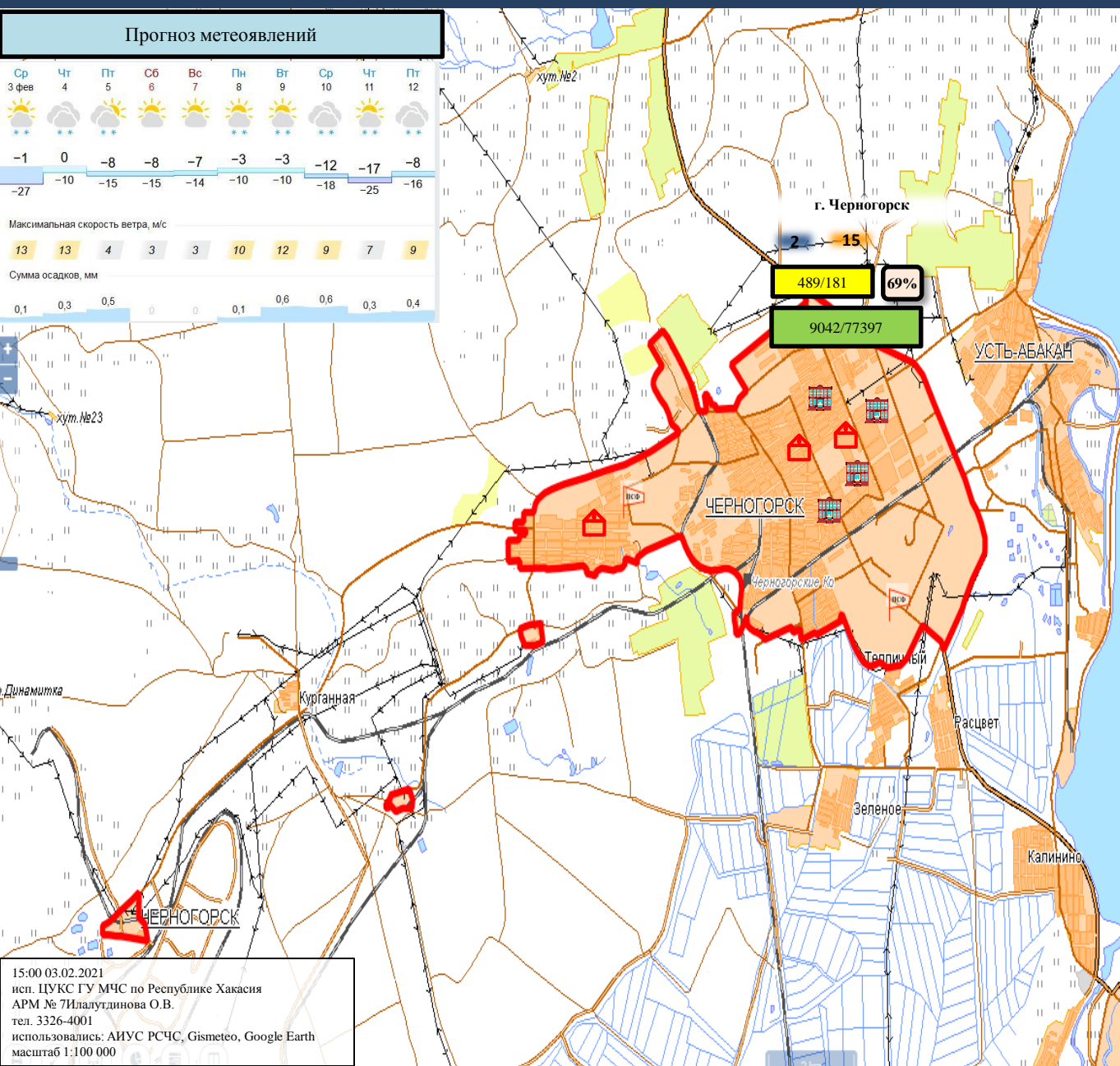
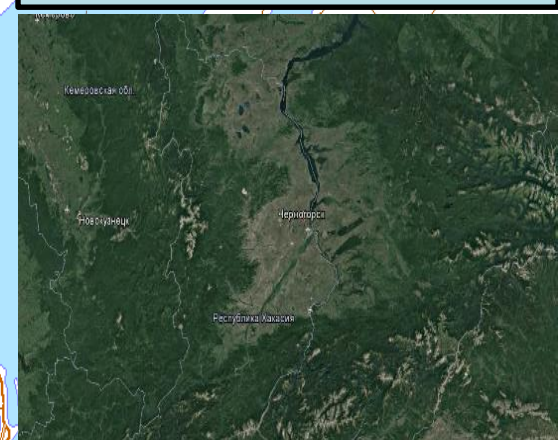
15:00 03.02.2021  
 исп. ЦУКС ГУ МЧС по Республике Хакасия  
 АРМ № 7Илалугдинова О.В.  
 тел. 3326-4001  
 использовались: АИУС РСЧС, Gismeteo, Google Earth  
 масштаб 1:100 000

# ИНФОРМАЦИОННЫЕ МАТЕРИАЛЫ ПО ОСАДКАМ И ПОРЫВАМ ВЕТРА НА ТЕРРИТОРИИ МО Г. ЧЕРНОГОРСК РЕСПУБЛИКИ ХАКАСИЯ (РИСК НАРУШЕНИЯ ЭЛЕКТРОСНАБЖЕНИЯ НА 03-04.02.2021)

## Прогноз метеоявлений



## Трехмерная модель участка



**Условные обозначения**

- 20 - количество осадков, мм
- 3 - порывы ветра, м/с
- пожарно-спасательные формирования
- социально-значимый объект
- больница
- линии электропередач 110 кВг
- 321/20 - протяженность ЛЭП/ТП (шт.)
- 19/330 - кол-во домов /населения
- 60% - износ электроэнергетических систем
- ЧЕРНОГОРСК** - муниципальное образование

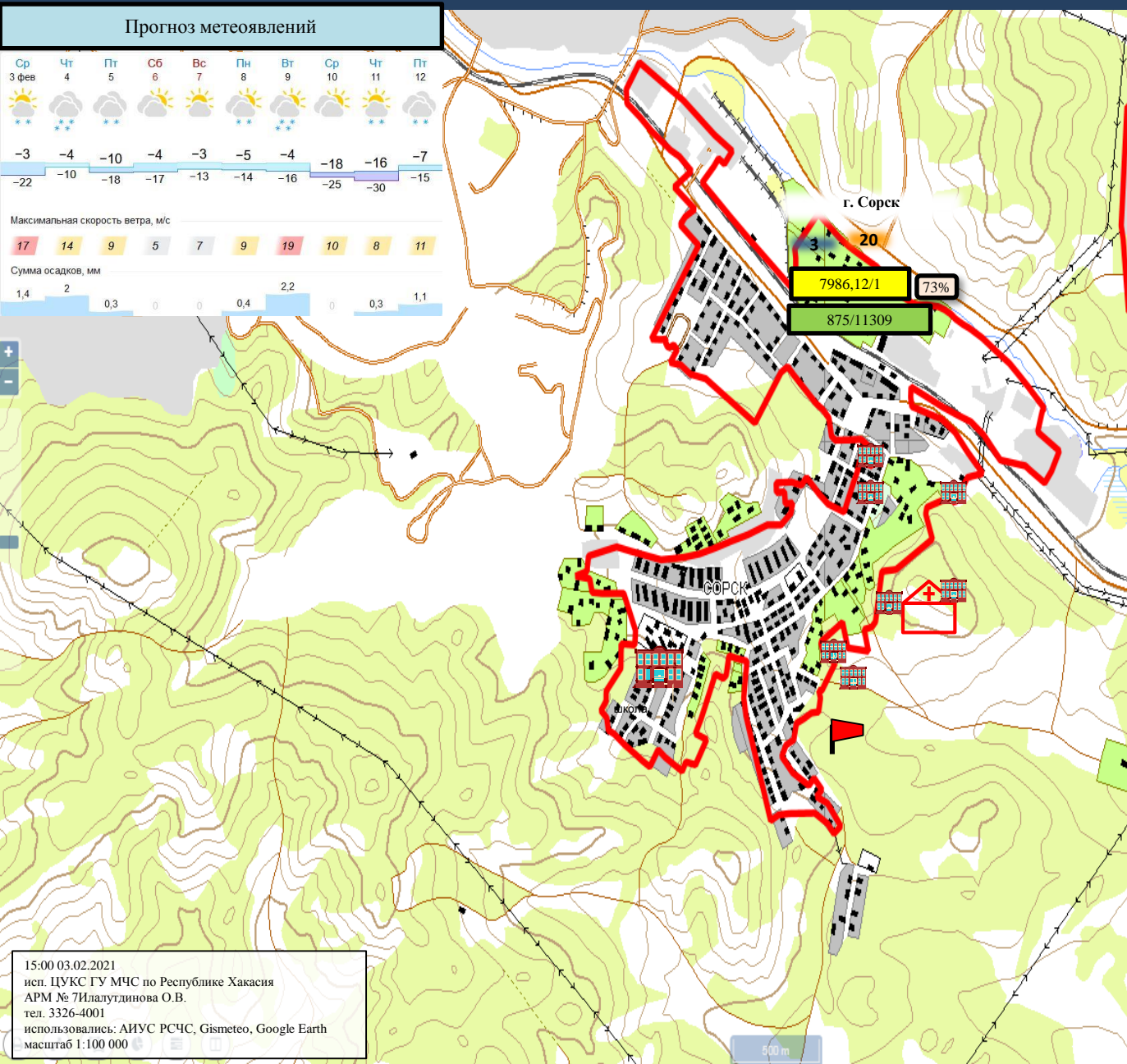
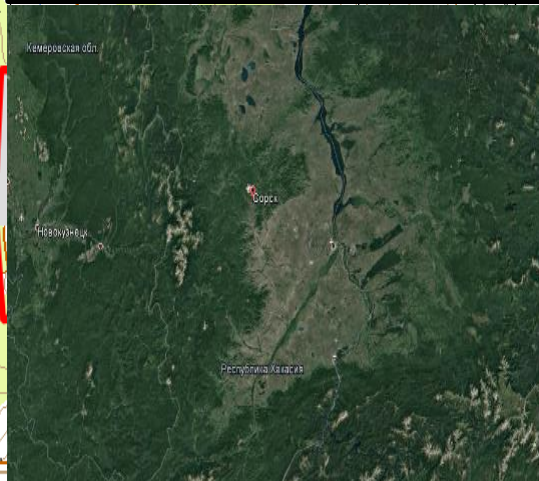
15:00 03.02.2021  
 исп. ЦУКС ГУ МЧС по Республике Хакасия  
 АРМ № 7Илалугдинова О.В.  
 тел. 3326-4001  
 использовались: АИУС РСЧС, Gismeteo, Google Earth  
 масштаб 1:100 000

# ИНФОРМАЦИОННЫЕ МАТЕРИАЛЫ ПО ОСАДКАМ И ПОРЫВАМ ВЕТРА НА ТЕРРИТОРИИ МО Г. СОРСК РЕСПУБЛИКИ ХАКАСИЯ (РИСК НАРУШЕНИЯ ЭЛЕКТРОСНАБЖЕНИЯ НА 03-04.02.2021)

## Прогноз метеоявлений



## Трёхмерная модель участка



**Условные обозначения**

- 20** - количество осадков, мм
- 3** - порывы ветра, м/с
- пожарно-спасательные формирования
- социально-значимый объект
- больница
- линии электропередач 110 кВт
- 321/20** - протяженность ЛЭП/ТП (шт.)
- 19/330** - кол-во домов /населения
- 60%** - износ электроэнергетических систем
- Боградский** - муниципальное образование

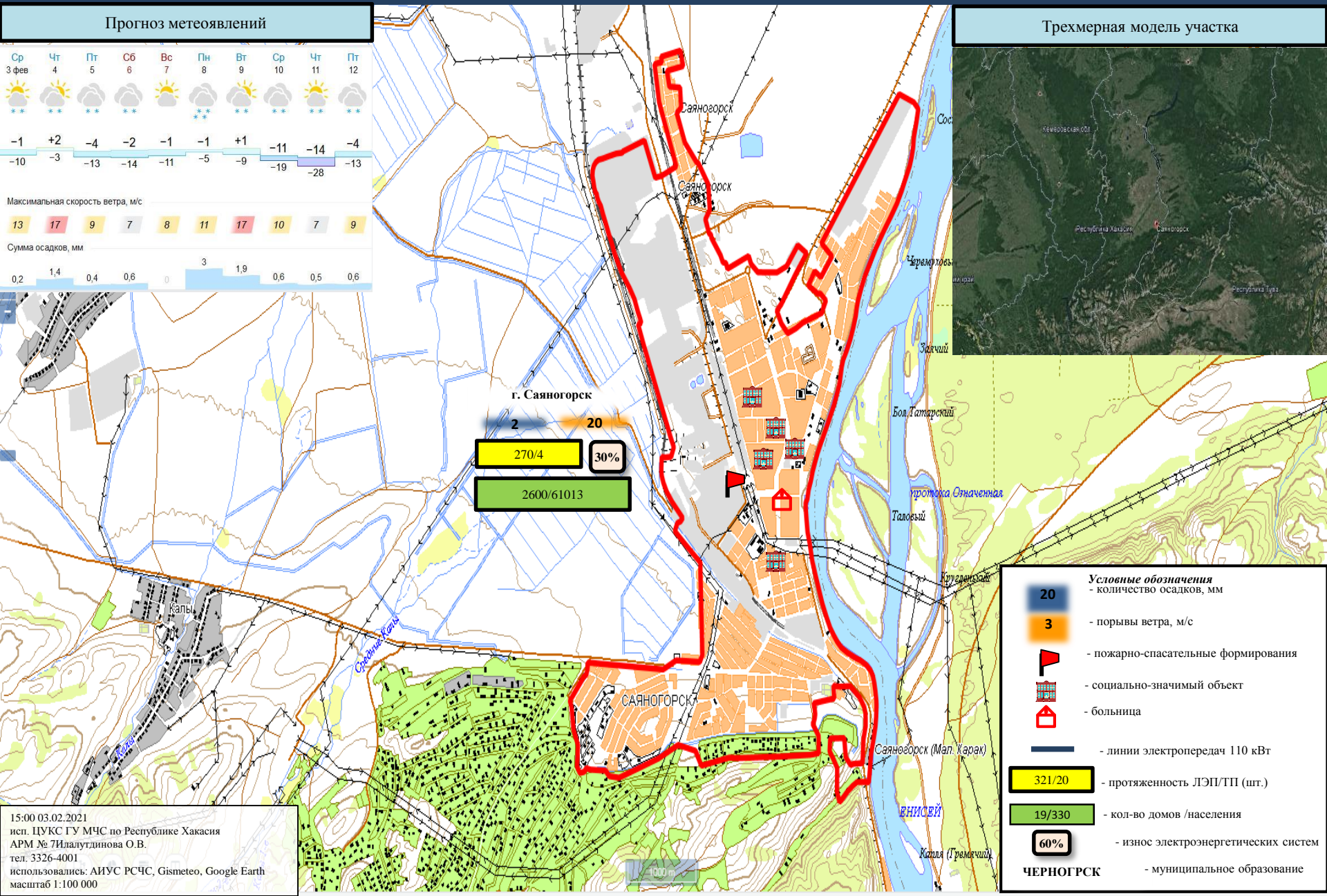
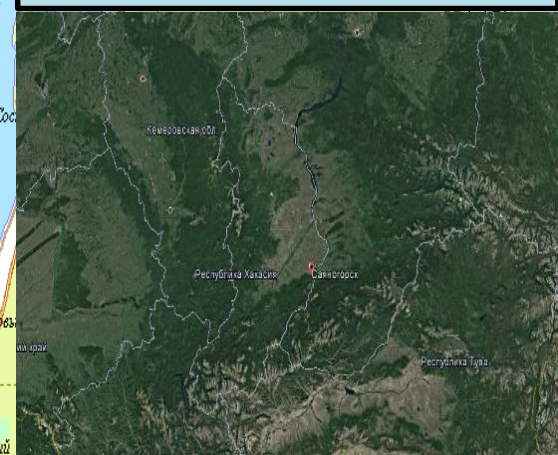
15:00 03.02.2021  
 исп. ЦУКС ГУ МЧС по Республике Хакасия  
 АРМ № 7Илалудина О.В.  
 тел. 3326-4001  
 использовались: АИУС РСЧС, Gismeteo, Google Earth  
 масштаб 1:100 000

# ИНФОРМАЦИОННЫЕ МАТЕРИАЛЫ ПО ОСАДКАМ И ПОРЫВАМ ВЕТРА НА ТЕРРИТОРИИ МО Г. САЯНОГОРСК РЕСПУБЛИКИ ХАКАСИЯ (РИСК НАРУШЕНИЯ ЭЛЕКТРОСНАБЖЕНИЯ НА 03-04.02.2021)

## Прогноз метеоявлений



## Трехмерная модель участка



- Условные обозначения**
- 20 - количество осадков, мм
  - 3 - порывы ветра, м/с
  - пожарно-спасательные формирования
  - социально-значимый объект
  - больница
  - линии электропередач 110 кВТ
  - 321/20 - протяженность ЛЭП/ТП (шт.)
  - 19/330 - кол-во домов /населения
  - 60% - износ электроэнергетических систем
  - ЧЕРНОГРСК** - муниципальное образование

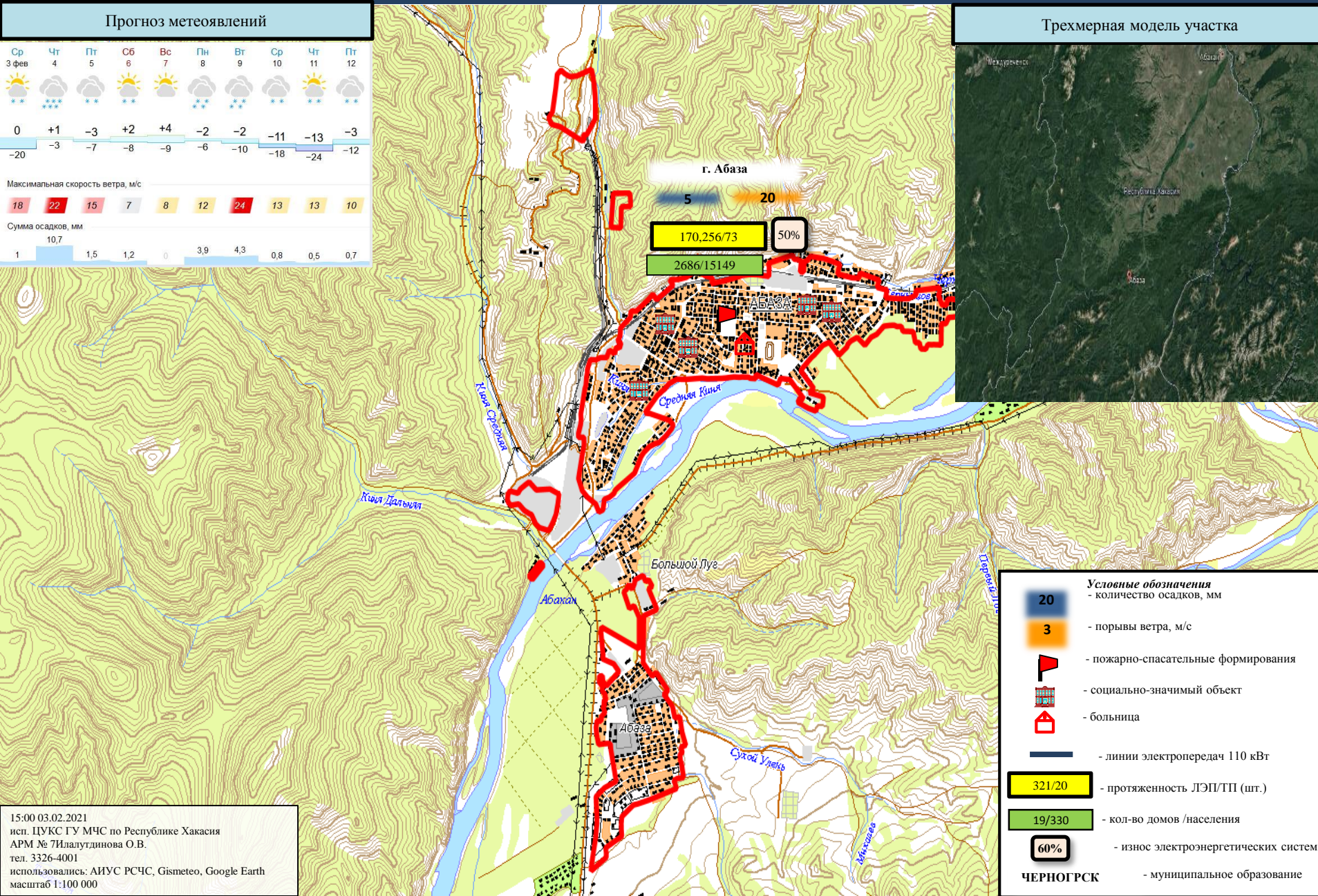
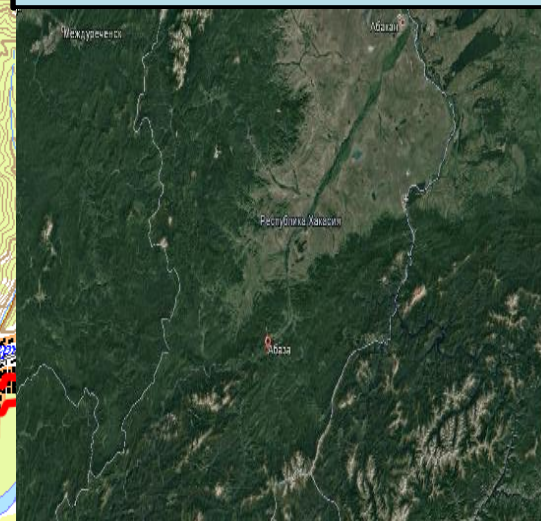
15:00 03.02.2021  
 исп. ЦУКС ГУ МЧС по Республике Хакасия  
 АРМ № 7Илалутдинова О.В.  
 тел. 3326-4001  
 использовались: АИУС РСЧС, Gismeteo, Google Earth  
 масштаб 1:100 000

# ИНФОРМАЦИОННЫЕ МАТЕРИАЛЫ ПО ОСАДКАМ И ПОРЫВАМ ВЕТРА НА ТЕРРИТОРИИ МО Г. АБАЗА РЕСПУБЛИКИ ХАКАСИЯ (РИСК НАРУШЕНИЯ ЭЛЕКТРОСНАБЖЕНИЯ НА 03-04.02.2021)

## Прогноз метеоявлений



## Трехмерная модель участка



**Условные обозначения**

- 20 - количество осадков, мм
- 3 - порывы ветра, м/с
- пожарно-спасательные формирования
- социально-значимый объект
- больница
- линии электропередач 110 кВТ
- 321/20 - протяженность ЛЭП/ТП (шт.)
- 19/330 - кол-во домов /населения
- 60% - износ электроэнергетических систем
- ЧЕРНОГРСК** - муниципальное образование

15:00 03.02.2021  
 исп. ЦУКС ГУ МЧС по Республике Хакасия  
 АРМ № 7Илалугдинова О.В.  
 тел. 3326-4001  
 использовались: АИУС РСЧС, Gismeteo, Google Earth  
 масштаб 1:100 000



**ИНФОРМАЦИОННЫЕ МАТЕРИАЛЫ ПО ОСАДКАМ И ПОРЫВАМ ВЕТРА НА ТЕРРИТОРИИ  
Н.П. УСТИНКИНО МО ОРДЖОНИКИДЗЕВСКИЙ РАЙОН РЕСПУБЛИКИ ХАКАСИЯ  
(РИСК НАРУШЕНИЯ ЭЛЕКТРОСНАБЖЕНИЯ НА 03-04.02.2021)**

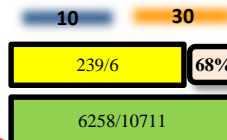
**Прогноз метеоявлений**



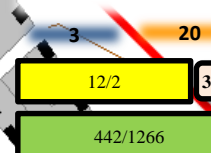
**Трехмерная модель участка**



**Орджоникидзевский**



**Устинкино**



**Устинкино**

УСТИНКИНО

**Условные обозначения**

- количество осадков, мм
- порывы ветра, м/с
- пожарно-спасательные формирования
- социально-значимый объект
- больница
- линии электропередач 110 кВт
- протяженность ЛЭП/ТП (шт.)
- кол-во домов / населения
- износ электроэнергетических систем

**Орджоникидзевский** - муниципальное образование

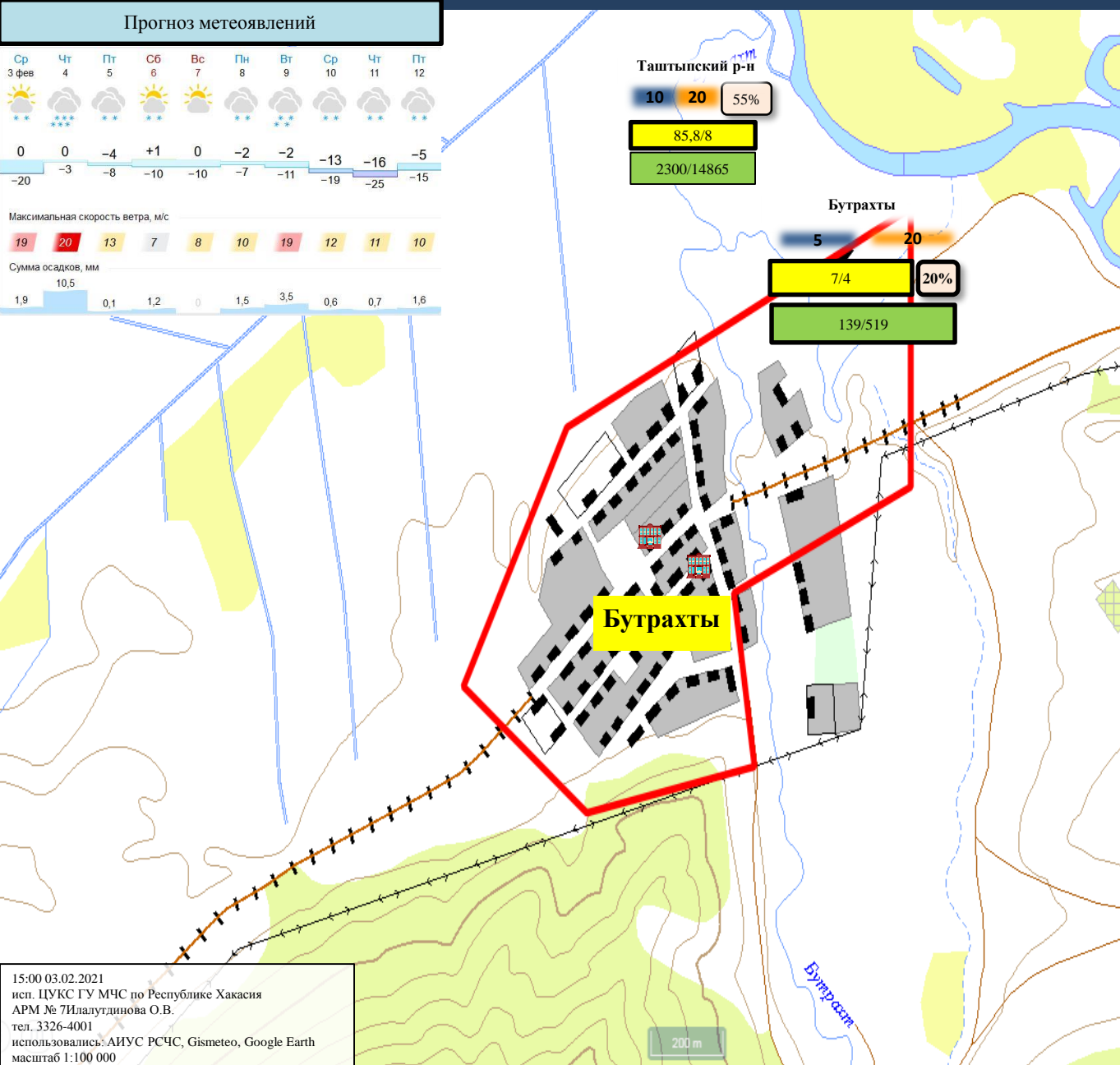
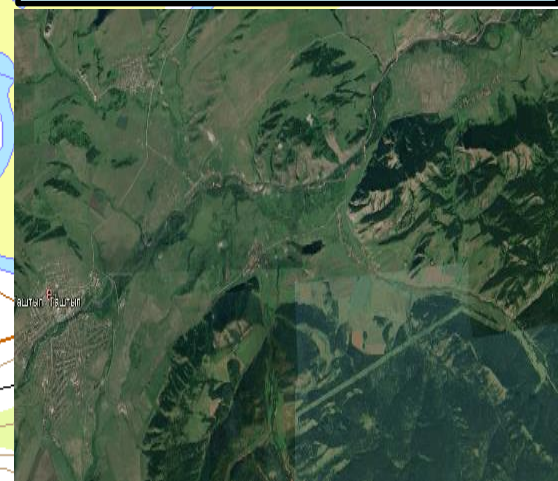
15:00 03.02.2021  
 исп. ЦУКС ГУ МЧС по Республике Хакасия  
 АРМ № 7Илалугдинова О.В.  
 тел. 3326-4001  
 использовались: АИУС РСЧС, Gismeteo, Google Earth  
 масштаб 1:100 000

**ИНФОРМАЦИОННЫЕ МАТЕРИАЛЫ ПО ОСАДКАМ И ПОРЫВАМ ВЕТРА НА ТЕРРИТОРИИ  
Н.П. БУТРАХТЫ МО ТАШТЫПСКИЙ РАЙОН РЕСПУБЛИКИ ХАКАСИЯ  
(РИСК НАРУШЕНИЯ ЭЛЕКТРОСНАБЖЕНИЯ НА 03-04.02.2021)**

**Прогноз метеоявлений**



**Трехмерная модель участка**



**Условные обозначения**

- количество осадков, мм
- порывы ветра, м/с
- пожарно-спасательные формирования
- социально-значимый объект
- больница
- линии электропередач 110 кВг
- протяженность ЛЭП/ТП (шт.)
- кол-во домов /населения
- износ электроэнергетических систем
- Орджоникидзевский** - муниципальное образование

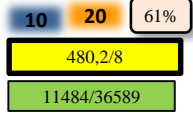
15:00 03.02.2021  
 исп. ЦУКС ГУ МЧС по Республике Хакасия  
 АРМ № 7Илалугдинова О.В.  
 тел. 3326-4001  
 использовались: АИУС РСЧС, Gismeteo, Google Earth  
 масштаб 1:100 000

ИНФОРМАЦИОННЫЕ МАТЕРИАЛЫ ПО ОСАДКАМ И ПОРЫВАМ ВЕТРА НА ТЕРРИТОРИИ  
Н.П. БЕЛЬТИРСКИЙ МО АСКИЗСКИЙ РАЙОН РЕСПУБЛИКИ ХАКАСИЯ  
(РИСК НАРУШЕНИЯ ЭЛЕКТРОСНАБЖЕНИЯ НА 03-04.02.2021)

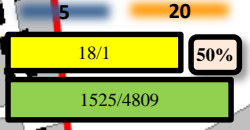
Прогноз метеоявлений



Аскизский р-н



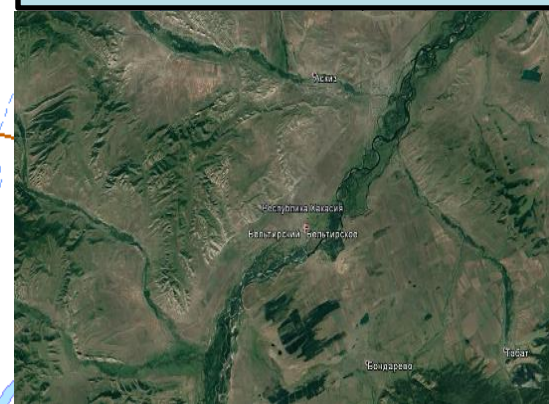
Бельтирское



**Бельтирский**

Бельтирский (Новостройка)

Трёхмерная модель участка



Условные обозначения

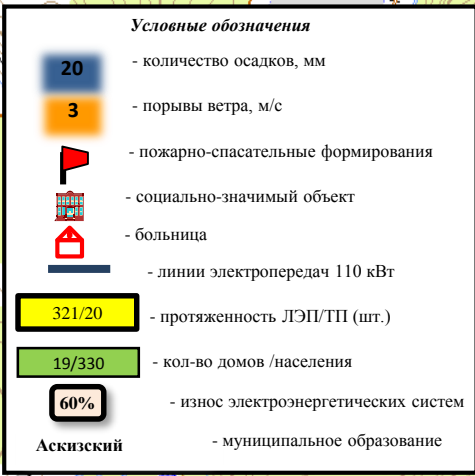
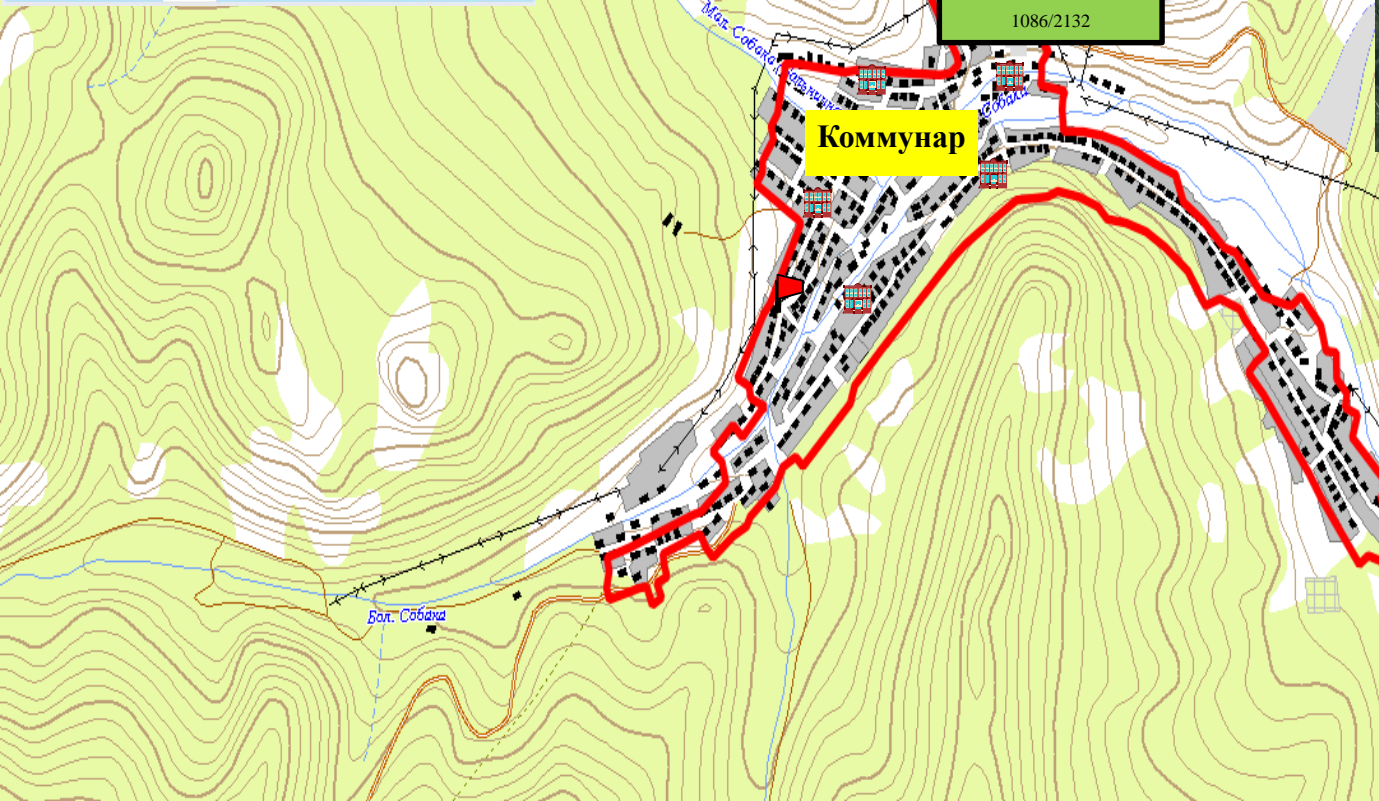
- 20 - количество осадков, мм
- 3 - порывы ветра, м/с
- пожарно-спасательные формирования
- социально-значимый объект
- больница
- линии электропередач 110 кВг
- 321/20 - протяженность ЛЭП/ТП (шт.)
- 19/330 - кол-во домов /населения
- 60% - износ электроэнергетических систем
- Аскизский - муниципальное образование

15:00 03.02.2021  
исп. ЦУКС ГУ МЧС по Республике Хакасия  
АРМ № 7Илалугдинова О.В.  
тел. 3326-4001  
использовались: АИУС РСЧС, Gismeteo, Google Earth  
масштаб 1:100 000

200 м

**ИНФОРМАЦИОННЫЕ МАТЕРИАЛЫ ПО ОСАДКАМ И ПОРЫВАМ ВЕТРА НА ТЕРРИТОРИИ  
Н.П. КОММУНАР МО ШИРИНСКИЙ РАЙОН РЕСПУБЛИКИ ХАКАСИЯ  
(РИСК НАРУШЕНИЯ ЭЛЕКТРОСНАБЖЕНИЯ НА 03-04.02.2021)**

Трехмерная модель участка



15:00 03.02.2021  
исп. ЦУКС ГУ МЧС по Республике Хакасия  
АРМ № 7Илалугдинова О.В.  
тел. 3326-4001  
использовались: АИУС РСЧС, Gismeteo, Google Earth  
масштаб 1:100 000

**ИНФОРМАЦИОННЫЕ МАТЕРИАЛЫ ПО ОСАДКАМ И ПОРЫВАМ ВЕТРА НА ТЕРРИТОРИИ  
Н.П. БОГРАД МО БОГРАДСКИЙ РАЙОН РЕСПУБЛИКИ ХАКАСИЯ  
(РИСК НАРУШЕНИЯ ЭЛЕКТРОСНАБЖЕНИЯ НА 03-04.02.2021)**

**Прогноз метеоявлений**

Ср 3 фев	Чт 4	Пт 5	Сб 6	Вс 7	Пн 8	Вт 9	Ср 10	Чт 11	Пт 12
-2	-3	-9	-6	-1	-2	0	-15	-12	-4
-25	-9	-14	-12	-8	-11	-12	-22	-25	-10
Максимальная скорость ветра, м/с									
13	13	7	8	11	8	17	12	12	12
Сумма осадков, мм									
0,1	1	0,5	0	0	0,1	1,6	0	0,5	0,3

**Трехмерная модель участка**



**Боградский р-н**

2 15 60%

258,5/9

2243/15250

**Боград**

2 15 20%

22/43

1967/4372

**Боград**

БОГРАД

**Условные обозначения**

- количество осадков, мм
- порывы ветра, м/с
- пожарно-спасательные формирования
- социально-значимый объект
- больница
- линии электропередач 110 кВт
- протяженность ЛЭП/ТП (шт.)
- кол-во домов /населения
- износ электроэнергетических систем
- Боградский** - муниципальное образование

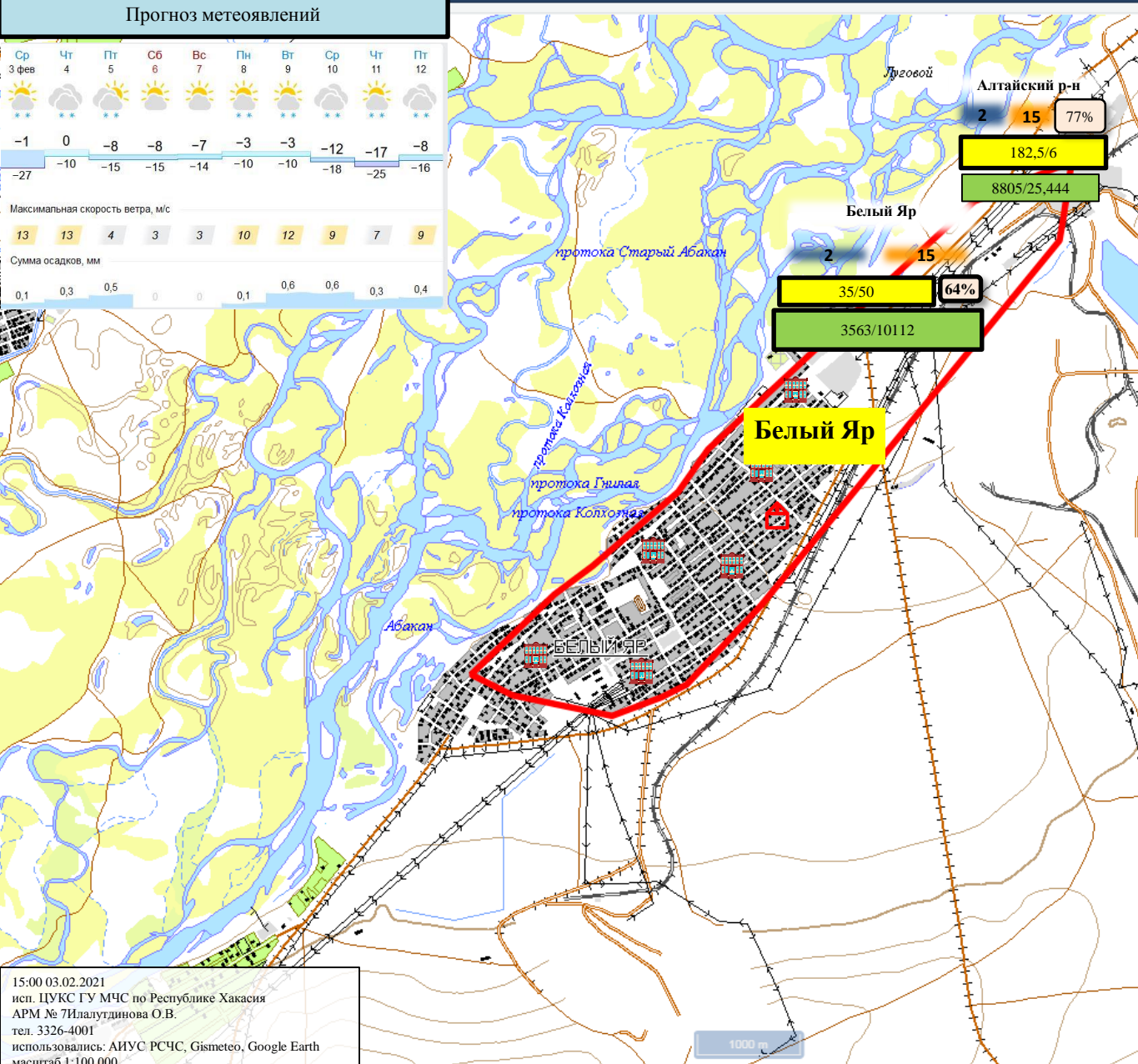
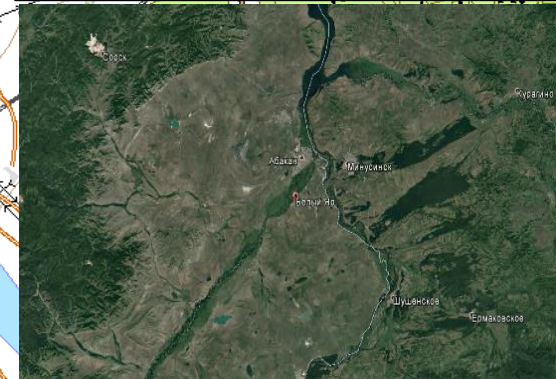
15:00 03.02.2021  
исп. ЦУКС ГУ МЧС по Республике Хакасия  
АРМ № 7Илалугдинова О.В.  
тел. 3326-4001  
использовались: АИУС РСЧС, Gismeteo, Google Earth  
масштаб 1:100 000

# ИНФОРМАЦИОННЫЕ МАТЕРИАЛЫ ПО ОСАДКАМ И ПОРЫВАМ ВЕТРА НА ТЕРРИТОРИИ Н.П. БЕЛЫЙ ЯР МО АЛТАЙСКИЙ РАЙОН РЕСПУБЛИКИ ХАКАСИЯ (РИСК НАРУШЕНИЯ ЭЛЕКТРОСНАБЖЕНИЯ НА 03-04.02.2021)

## Прогноз метеоявлений



## Трехмерная модель участка



### Условные обозначения

- 20 - количество осадков, мм
- 3 - порывы ветра, м/с
- пожарно-спасательные формирования
- социально-значимый объект
- больница
- линии электропередач 110 кВт
- 35/50 - протяженность ЛЭП/ТП (шт.)
- 3563/10112 - кол-во домов /населения
- 64% - износ электроэнергетических систем
- Алтайский район** - муниципальное образование

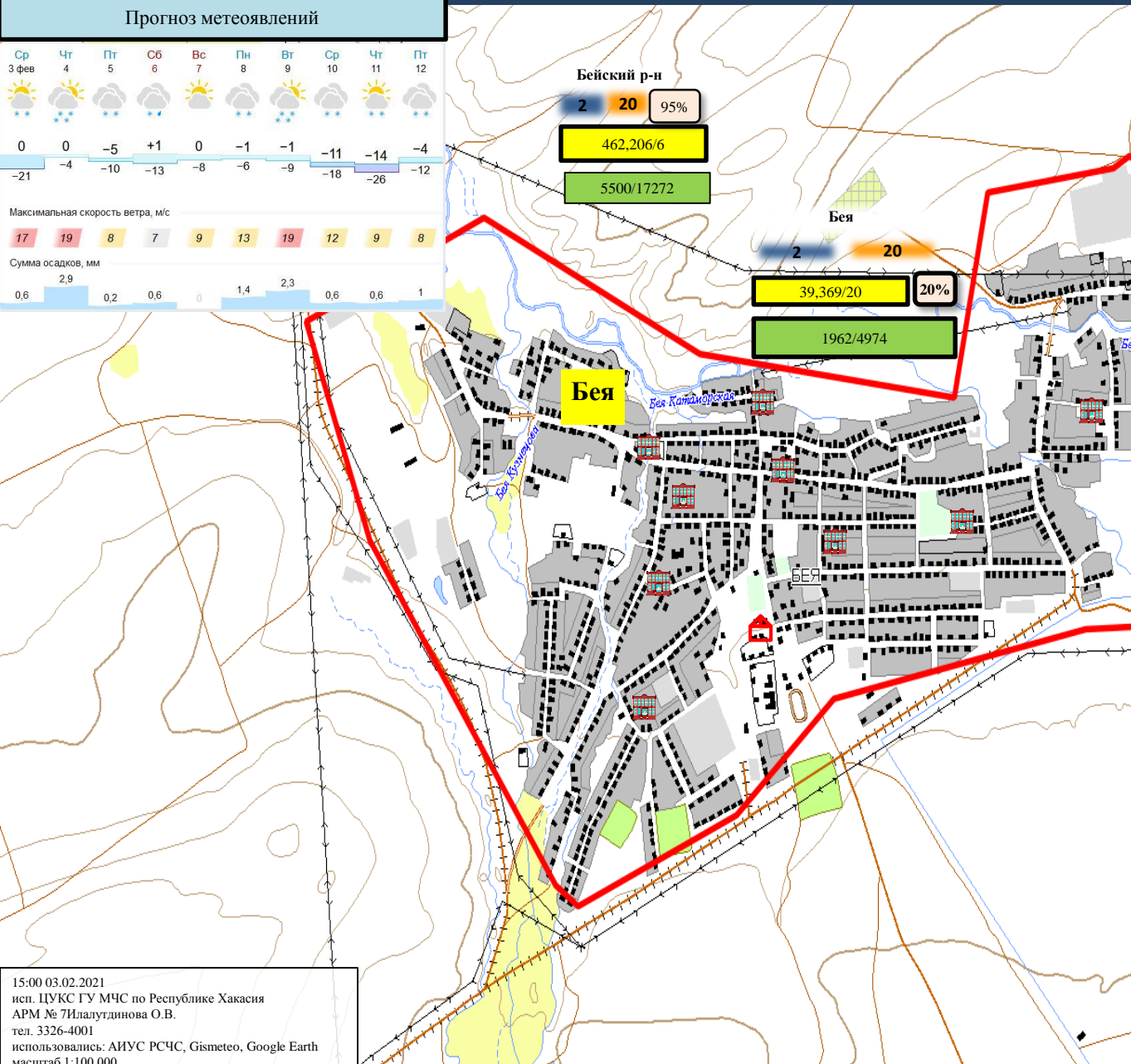
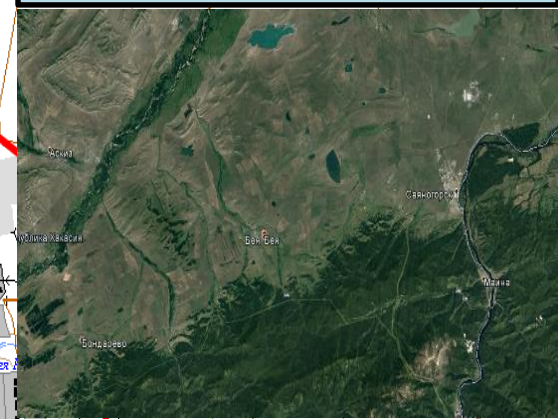
15:00 03.02.2021  
 исп. ЦУКС ГУ МЧС по Республике Хакасия  
 АРМ № 7Илалугдинова О.В.  
 тел. 3326-4001  
 использовались: АИУС РСЧС, Gismeteo, Google Earth  
 масштаб 1:100 000

**ИНФОРМАЦИОННЫЕ МАТЕРИАЛЫ ПО ОСАДКАМ И ПОРЫВАМ ВЕТРА НА ТЕРРИТОРИИ  
Н.П. БЕЯ МО БЕЙСКИЙ РАЙОН РЕСПУБЛИКИ ХАКАСИЯ  
(РИСК НАРУШЕНИЯ ЭЛЕКТРОСНАБЖЕНИЯ НА 03-04.02.2021)**

**Прогноз метеоявлений**



**Трёхмерная модель участка**



**Условные обозначения**

- количество осадков, мм
- порывы ветра, м/с
- пожарно-спасательные формирования
- социально-значимый объект
- больница
- линии электропередач 110 кВт
- протяженность ЛЭП/ТП (шт.)
- кол-во домов /населения
- износ электроэнергетических систем

**Бейский район** - муниципальное образование

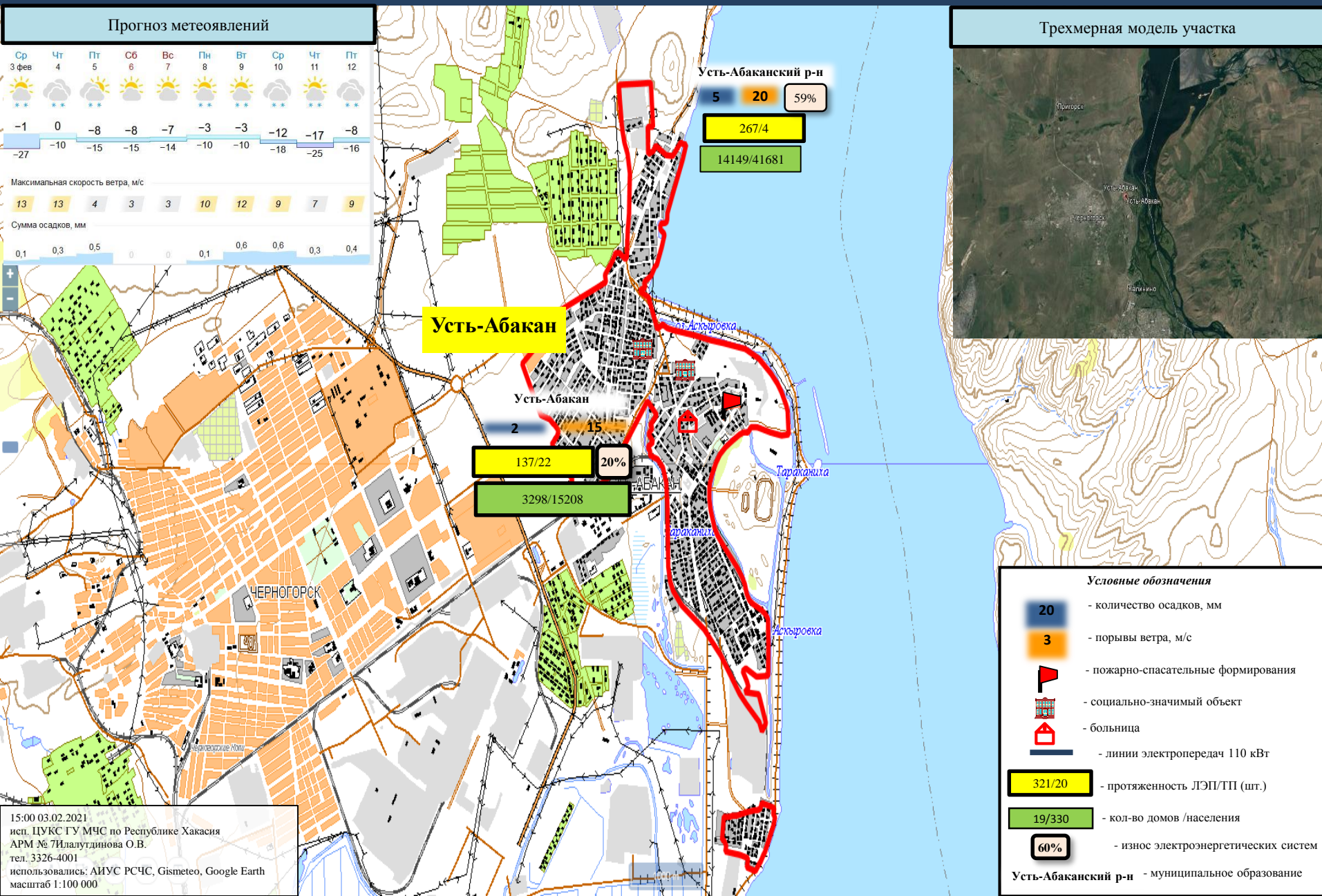
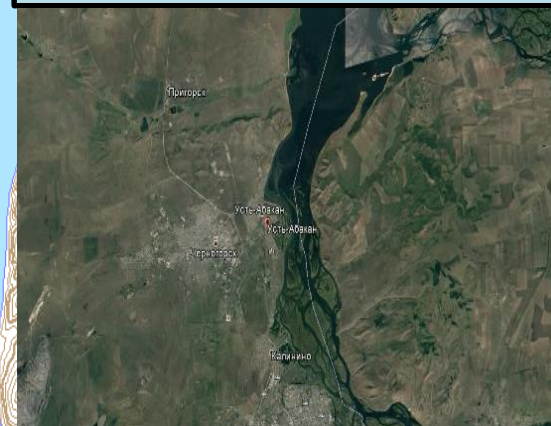
15:00 03.02.2021  
исп. ЦУКС ГУ МЧС по Республике Хакасия  
АРМ № 7Илалугдинова О.В.  
тел. 3326-4001  
использовались: АИУС РСЧС, Gismeteo, Google Earth  
масштаб 1:100 000

**ИНФОРМАЦИОННЫЕ МАТЕРИАЛЫ ПО ОСАДКАМ И ПОРЫВАМ ВЕТРА НА ТЕРРИТОРИИ  
Н.П. УСТЬ-АБАКАН МО УСТЬ-АБАКАНСКИЙ РАЙОН РЕСПУБЛИКИ ХАКАСИЯ  
(РИСК НАРУШЕНИЯ ЭЛЕКТРОСНАБЖЕНИЯ НА 03-04.02.2021)**

**Прогноз метеоявлений**

Ср 3 фев	Чт 4	Пт 5	Сб 6	Вс 7	Пн 8	Вт 9	Ср 10	Чт 11	Пт 12
-1	0	-8	-8	-7	-3	-3	-12	-17	-8
-27	-10	-15	-15	-14	-10	-10	-18	-25	-16
Максимальная скорость ветра, м/с									
13	13	4	3	3	10	12	9	7	9
Сумма осадков, мм									
0,1	0,3	0,5	0	0	0,1	0,6	0,6	0,3	0,4

**Трехмерная модель участка**



**Усть-Абаканский р-н**  
5 20 59%  
267/4  
14149/41681

**Усть-Абакан**  
2 15 20%  
137/22  
3298/15208

- Условные обозначения**
- количество осадков, мм
  - порывы ветра, м/с
  - пожарно-спасательные формирования
  - социально-значимый объект
  - больница
  - линии электропередач 110 кВг
  - протяженность ЛЭП/ТП (шт.)
  - кол-во домов /населения
  - износ электроэнергетических систем
- Усть-Абаканский р-н** - муниципальное образование

15:00 03.02.2021  
исп. ЦУКС ГУ МЧС по Республике Хакасия  
АРМ № 7Илалугдинова О.В.  
тел. 3326-4001  
использовались: АИУС РСЧС, Gismeteo, Google Earth  
масштаб 1:100 000

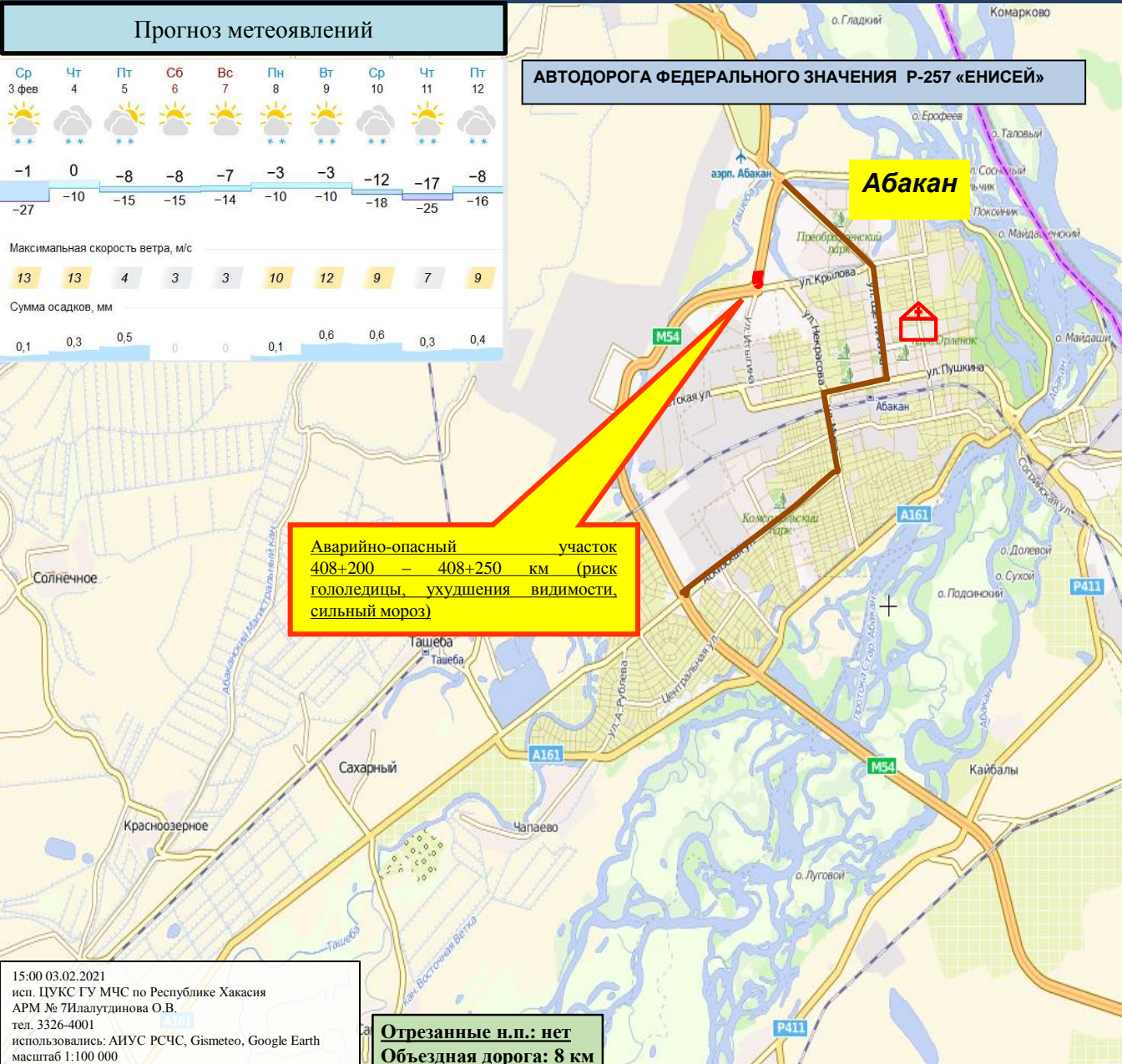


ИНФОРМАЦИОННЫЕ МАТЕРИАЛЫ ПО РИСКУ НАРУШЕНИЯ ТРАНСПОРТНОГО СООБЩЕНИЯ, СВЯЗАННОГО С ОПАСНЫМИ (НЕБЛАГОПРИЯТНЫМИ) МЕТЕОЯВЛЕНИЯМИ НА АВТОМОБИЛЬНОЙ ДОРОГЕ ФЕДЕРАЛЬНОГО ЗНАЧЕНИЯ Р-257 «ЕНИСЕЙ» НА ТЕРРИТОРИИ МО Г. АБАКАН (НА 03-04.02.2021)

Прогноз метеоявлений

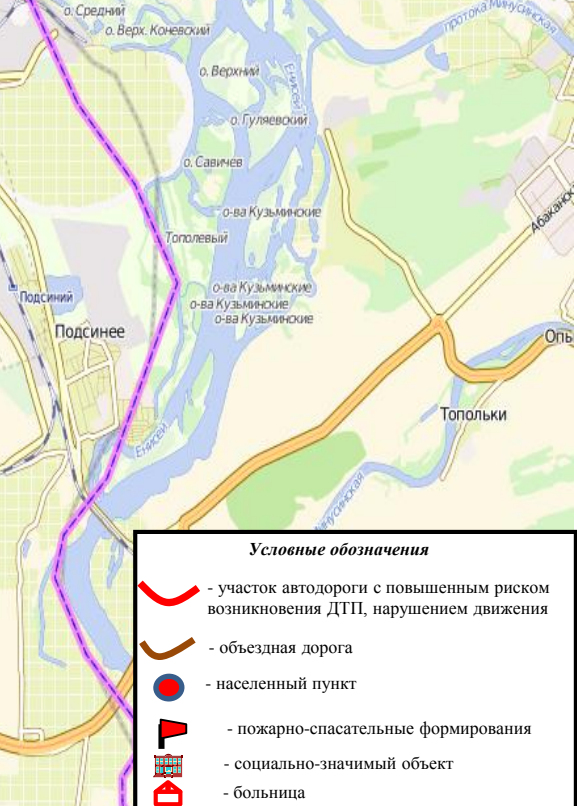
Ср 3 фев	Чт 4	Пт 5	Сб 6	Вс 7	Пн 8	Вт 9	Ср 10	Чт 11	Пт 12
-1	0	-8	-8	-7	-3	-3	-12	-17	-8
-27	-10	-15	-15	-14	-10	-10	-18	-25	-16
Максимальная скорость ветра, м/с									
13	13	4	3	3	10	12	9	7	9
Сумма осадков, мм									
0,1	0,3	0,5	0	0	0,1	0,6	0,6	0,3	0,4

АВТОДОРОГА ФЕДЕРАЛЬНОГО ЗНАЧЕНИЯ Р-257 «ЕНИСЕЙ»



**Аварийно-опасный участок**  
 408+200 – 408+250 км (риск гололедицы, ухудшения видимости, сильный мороз)

Трехмерная модель участка



- Условные обозначения**
- участок автодороги с повышенным риском возникновения ДТП, нарушением движения
  - объездная дорога
  - населенный пункт
  - пожарно-спасательные формирования
  - социально-значимый объект
  - больница

15:00 03.02.2021  
 исп. ЦУКС ГУ МЧС по Республике Хакасия  
 АРМ № 7Илалугдинова О.В.  
 тел. 3326-4001  
 использовались: АИУС РСЧС, Gismeteo, Google Earth  
 масштаб 1:100 000

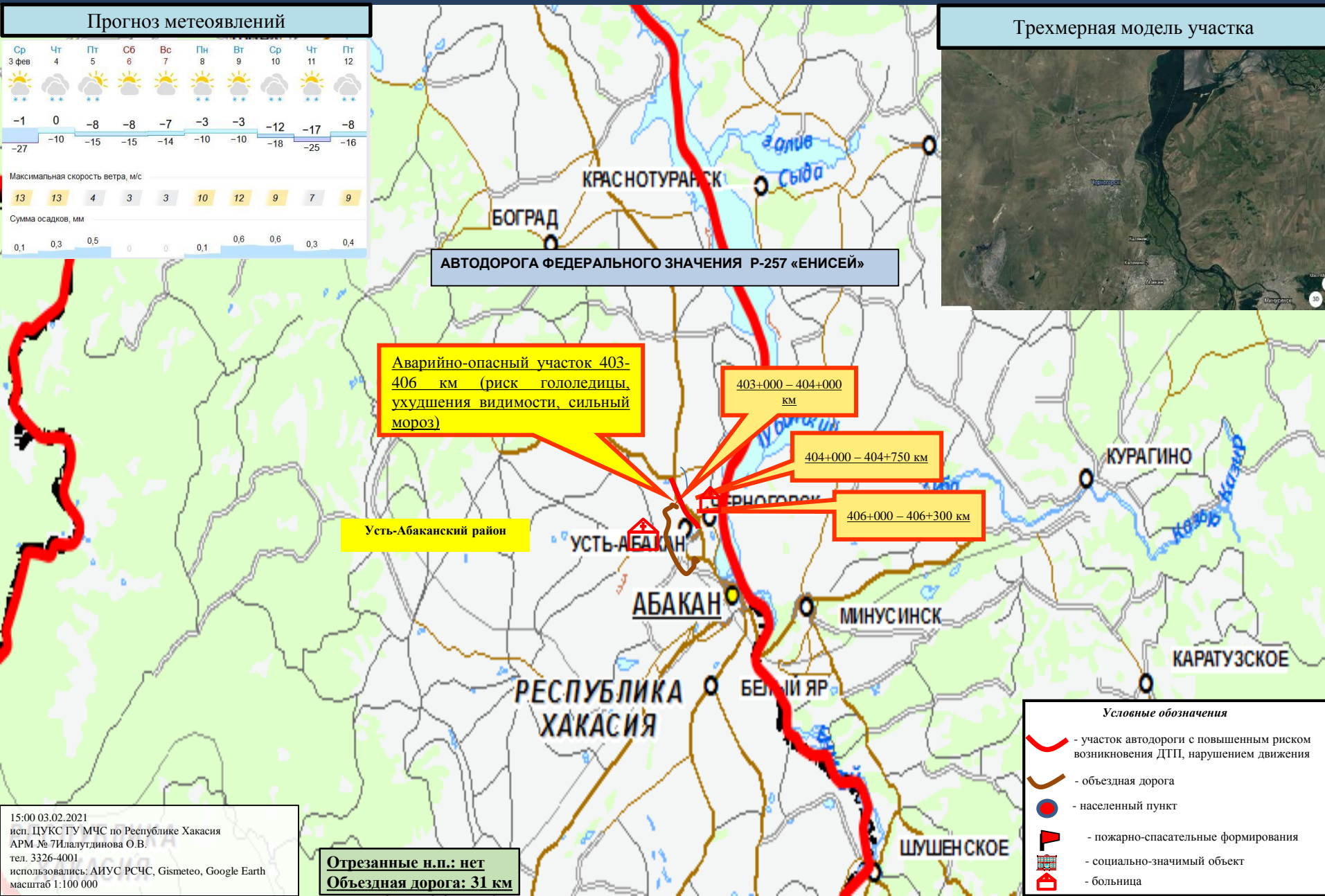
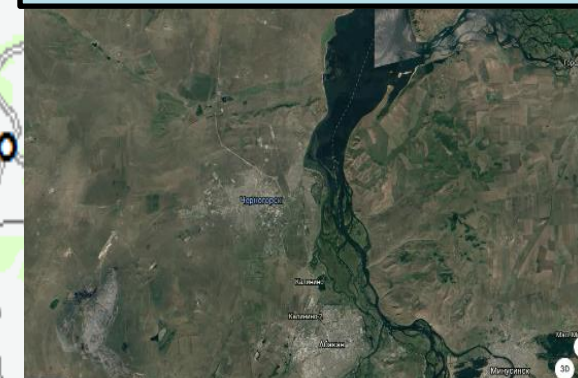
**Отрезанные н.п.: нет**  
**Объездная дорога: 8 км**

ИНФОРМАЦИОННЫЕ МАТЕРИАЛЫ ПО РИСКУ НАРУШЕНИЯ ТРАНСПОРТНОГО СООБЩЕНИЯ,  
СВЯЗАННОГО С ОПАСНЫМИ (НЕБЛАГОПРИЯТНЫМИ) МЕТЕОЯВЛЕНИЯМИ НА АВТОДОРОГЕ ФЕДЕРАЛЬНОГО ЗНАЧЕНИЯ Р-257 «ЕНИСЕЙ»  
НА ТЕРРИТОРИИ МО УСТЬ-АБАКАНСКИЙ РАЙОН (НА 03-04.02.2021)

Прогноз метеоявлений



Трехмерная модель участка



15:00 03.02.2021  
исп. ЦУКС ГУ МЧС по Республике Хакасия  
АРМ № 7Илалугдинова О.В.  
тел. 3326-4001  
использовались: АИУС РСЧС, Gismeteo, Google Earth  
масштаб 1:100 000

# ИНФОРМАЦИОННЫЕ МАТЕРИАЛЫ ПО РИСКУ НАРУШЕНИЯ ТРАНСПОРТНОГО СООБЩЕНИЯ, СВЯЗАННОГО С ОПАСНЫМИ (НЕБЛАГОПРИЯТНЫМИ) МЕТЕОЯВЛЕНИЯМИ НА АВТОДОРОГЕ ФЕДЕРАЛЬНОГО ЗНАЧЕНИЯ Р-257 «ЕНИСЕЙ» НА ТЕРРИТОРИИ МО АЛТАЙСКИЙ РАЙОН (НА 03-04.02.2021)

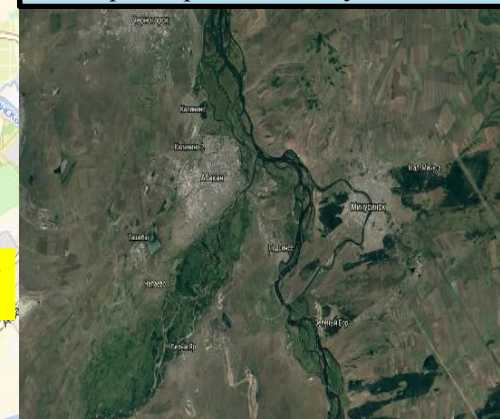
## Прогноз метеоявлений



**Абакан**

**АВТОДОРОГА ФЕДЕРАЛЬНОГО ЗНАЧЕНИЯ Р-257 «ЕНИСЕЙ»**

## Трехмерная модель участка



**Минусинск**

**Алтайский район**

**Участок автодороги с повышенным риском возникновения ДТП (риск гололедицы, ухудшения видимости, сильный мороз)**

15:00 03.02.2021  
 исп. ЦУКС ГУ МЧС по Республике Хакасия  
 АРМ № 7Илалугдинова О.В.  
 тел. 3326-4001  
 использовались: АИУС РСЧС, Gismeteo, Google Earth  
 масштаб 1:100 000

**Отрезанные н.п.: нет**  
**Объездная дорога: 14 км**

### Условные обозначения

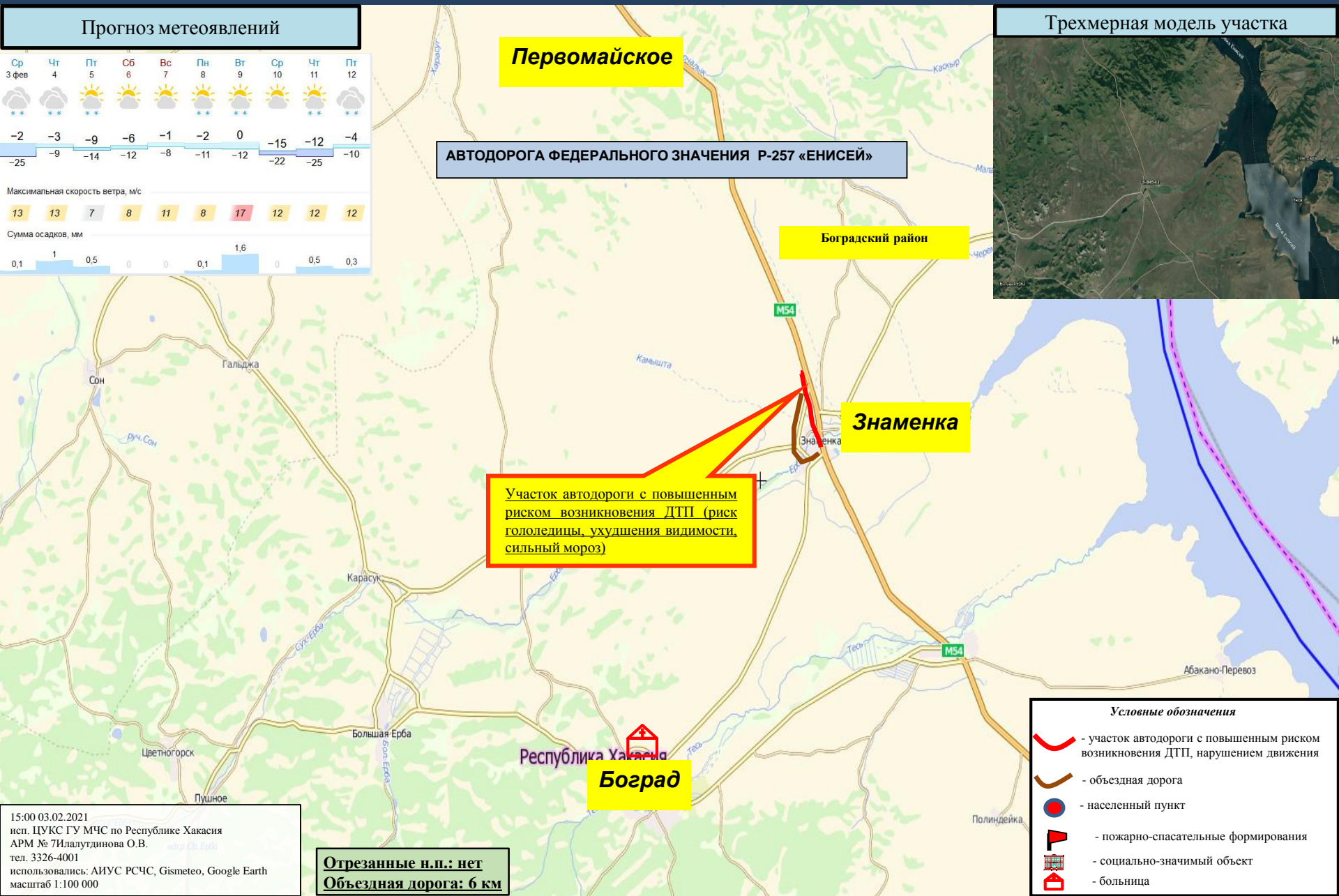
- участок автодороги с повышенным риском возникновения ДТП, нарушением движения
- объездная дорога
- населенный пункт
- пожарно-спасательные формирования
- социально-значимый объект
- больница

# ИНФОРМАЦИОННЫЕ МАТЕРИАЛЫ ПО РИСКУ НАРУШЕНИЯ ТРАНСПОРТНОГО СООБЩЕНИЯ, СВЯЗАННОГО С ОПАСНЫМИ (НЕБЛАГОПРИЯТНЫМИ) МЕТЕОЯВЛЕНИЯМИ НА АВТОДОРОГЕ ФЕДЕРАЛЬНОГО ЗНАЧЕНИЯ Р-257 «ЕНИСЕЙ» НА ТЕРРИТОРИИ МО БОГРАДСКИЙ РАЙОН (НА 03-04.02.2021)

## Прогноз метеоявлений



## Трехмерная модель участка



**Первомайское**

**АВТОДОРОГА ФЕДЕРАЛЬНОГО ЗНАЧЕНИЯ Р-257 «ЕНИСЕЙ»**

**Боградский район**

**Знаменка**

**Участок автодороги с повышенным риском возникновения ДТП (риск гололеда, ухудшения видимости, сильный мороз)**

**Боград**

- Условные обозначения**
- участок автодороги с повышенным риском возникновения ДТП, нарушением движения
  - объездная дорога
  - населенный пункт
  - пожарно-спасательные формирования
  - социально-значимый объект
  - больница

15:00 03.02.2021  
 исп. ЦУКС ГУ МЧС по Республике Хакасия  
 АРМ № 7Илалугдинова О.В.  
 тел. 3326-4001  
 использовались: АИУС РСЧС, Gismeteo, Google Earth  
 масштаб 1:100 000

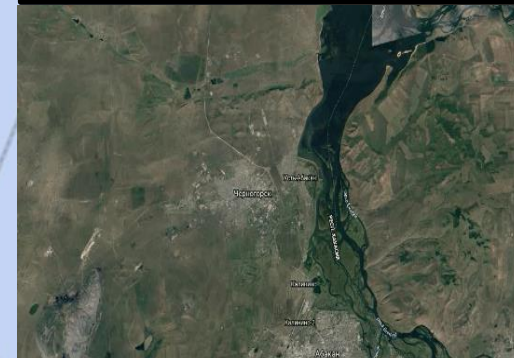
**Отрезанные н.п.: нет**  
**Объездная дорога: 6 км**

# ИНФОРМАЦИОННЫЕ МАТЕРИАЛЫ ПО РИСКУ НАРУШЕНИЯ ТРАНСПОРТНОГО СООБЩЕНИЯ, СВЯЗАННЫХ С ОПАСНЫМИ (НЕБЛАГОПРИЯТНЫМИ) МЕТЕОЯВЛЕНИЯМИ НА АВТОДОРОГЕ ФЕДЕРАЛЬНОГО ЗНАЧЕНИЯ Р-257 «ЕНИСЕЙ» НА ТЕРРИТОРИИ МО Г. ЧЕРНОГОРСК (НА 03-04.02.2021)

## Прогноз метеоявлений



## Трехмерная модель участка



АВТОДОРОГА ФЕДЕРАЛЬНОГО ЗНАЧЕНИЯ Р-257 «ЕНИСЕЙ»

**Черногорск**

Участок автодороги с повышенным риском возникновения ДТП (риск гололеда, ухудшения видимости, сильный мороз)

- Условные обозначения**
- участок автодороги с повышенным риском возникновения ДТП, нарушением движения
  - объездная дорога
  - населенный пункт
  - пожарно-спасательные формирования
  - социально-значимый объект
  - больница

15:00 03.02.2021  
 исп. ЦУКС ГУ МЧС по Республике Хакасия  
 АРМ № 7Илалугдинова О.В.  
 тел. 3326-4001  
 использовались: АИУС РСЧС, Gismeteo, Google Earth  
 масштаб 1:100 000

**Отрезанные н.п.: нет**  
**Объездная дорога: 6 км**

**АБАКАН**

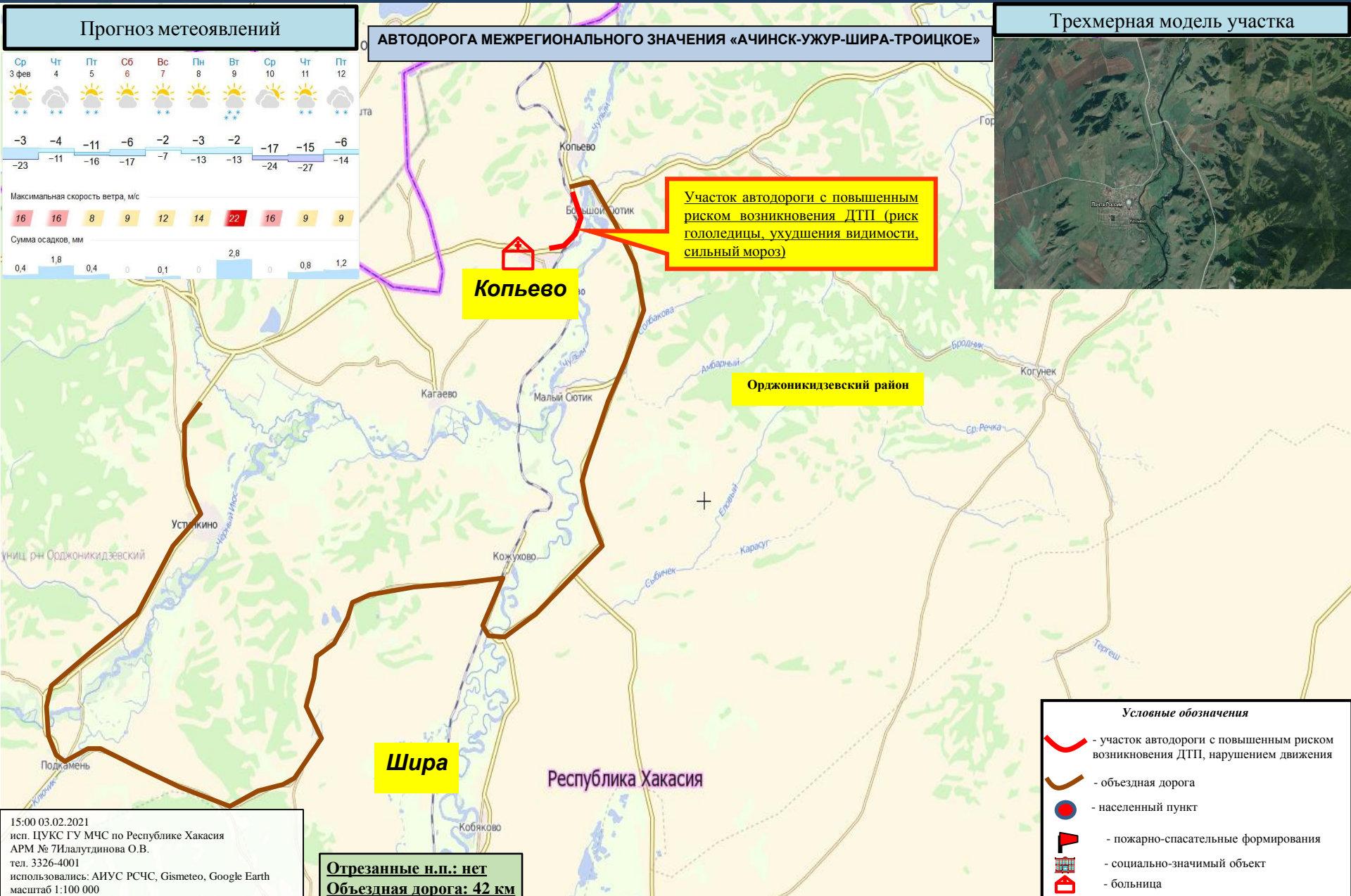
# ИНФОРМАЦИОННЫЕ МАТЕРИАЛЫ ПО РИСКУ НАРУШЕНИЯ ТРАНСПОРТНОГО СООБЩЕНИЯ, СВЯЗАННЫХ С ОПАСНЫМИ (НЕБЛАГОПРИЯТНЫМИ) МЕТЕОЯВЛЕНИЯМИ НА АВТОМОБИЛЬНОЙ ДОРОГЕ АЧИНСК-УЖУР-ШИРА-ТРОИЦКОЕ НА ТЕРРИТОРИИ МО ОРДЖОНИКИДЗЕВСКИЙ РАЙОН (НА 03-04.02.2021)

## Прогноз метеоявлений



## АВТОДОРОГА МЕЖРЕГИОНАЛЬНОГО ЗНАЧЕНИЯ «АЧИНСК-УЖУР-ШИРА-ТРОИЦКОЕ»

## Трехмерная модель участка



Участок автодороги с повышенным риском возникновения ДТП (риск гололеда, ухудшения видимости, сильный мороз)

**Копьево**

**Орджоникидзевский район**

**Шира**

Республика Хакасия

- Условные обозначения**
- участок автодороги с повышенным риском возникновения ДТП, нарушением движения
  - объездная дорога
  - населенный пункт
  - пожарно-спасательные формирования
  - социально-значимый объект
  - больница

15:00 03.02.2021  
 исп. ЦУКС ГУ МЧС по Республике Хакасия  
 АРМ № 7Илалуджинова О.В.  
 тел. 3326-4001  
 использовались: АИУС РСЧС, Gismeteo, Google Earth  
 масштаб 1:100 000

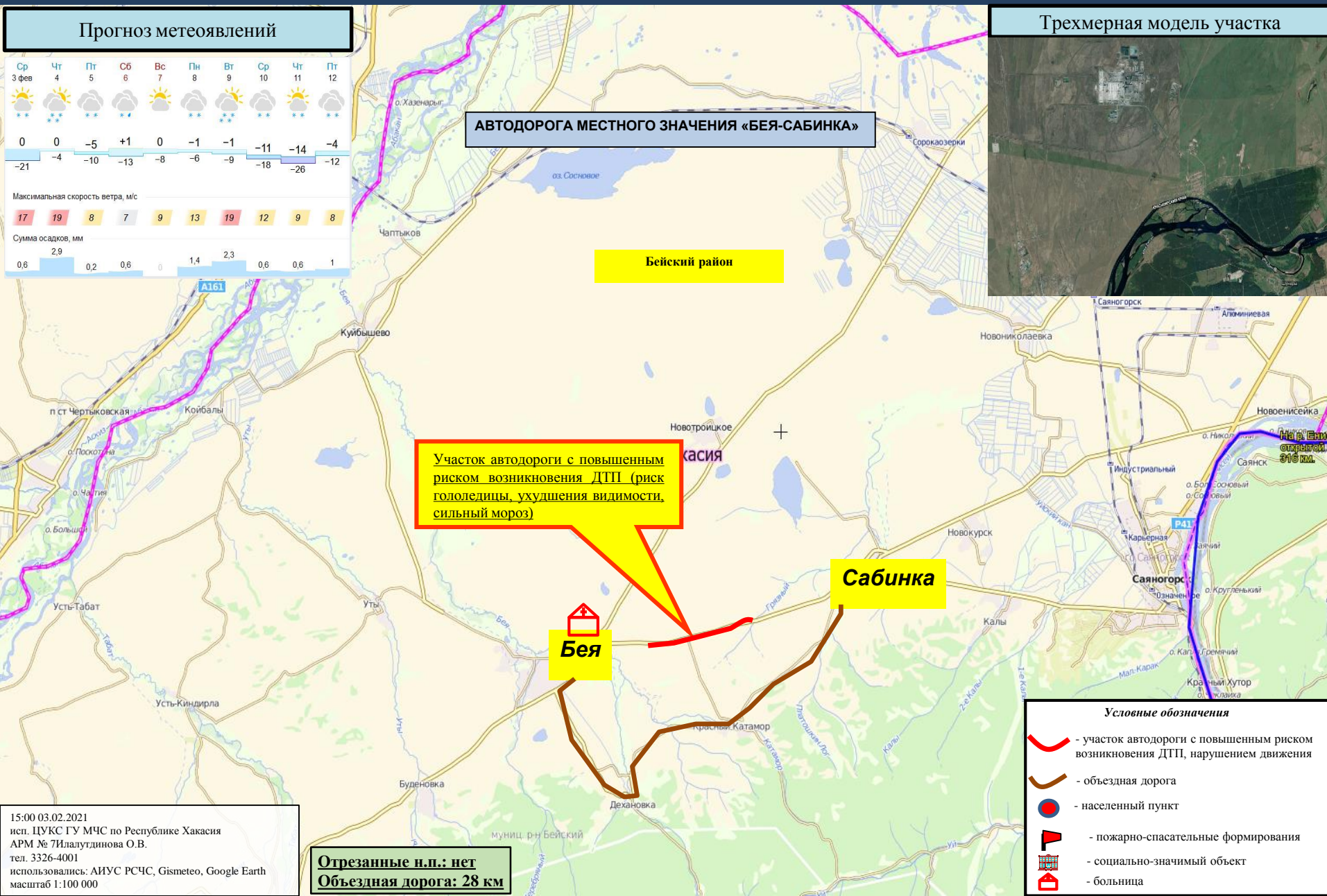
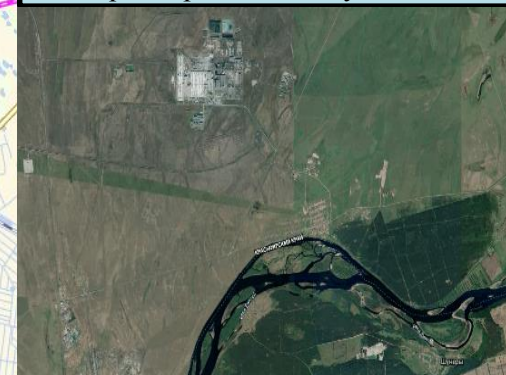
**Отрезанные н.п.: нет**  
**Объездная дорога: 42 км**

# ИНФОРМАЦИОННЫЕ МАТЕРИАЛЫ ПО РИСКУ НАРУШЕНИЯ ТРАНСПОРТНОГО СООБЩЕНИЯ, СВЯЗАННЫХ С ОПАСНЫМИ (НЕБЛАГОПРИЯТНЫМИ) МЕТЕОЯВЛЕНИЯМИ НА АВТОМОБИЛЬНОЙ ДОРОГЕ БЕЯ-САБИНКА НА ТЕРРИТОРИИ МО БЕЙСКИЙ РАЙОН (НА 03-04.02.2021)

## Прогноз метеоявлений



## Трехмерная модель участка



АВТОДОРОГА МЕСТНОГО ЗНАЧЕНИЯ «БЕЯ-САБИНКА»

Бейский район

Участок автодороги с повышенным риском возникновения ДТП (риск гололедицы, ухудшения видимости, сильный мороз)

Сабинка

Бея

- Условные обозначения**
- участок автодороги с повышенным риском возникновения ДТП, нарушением движения
  - объездная дорога
  - населенный пункт
  - пожарно-спасательные формирования
  - социально-значимый объект
  - больница

Отрезанные и.п.: нет  
Объездная дорога: 28 км

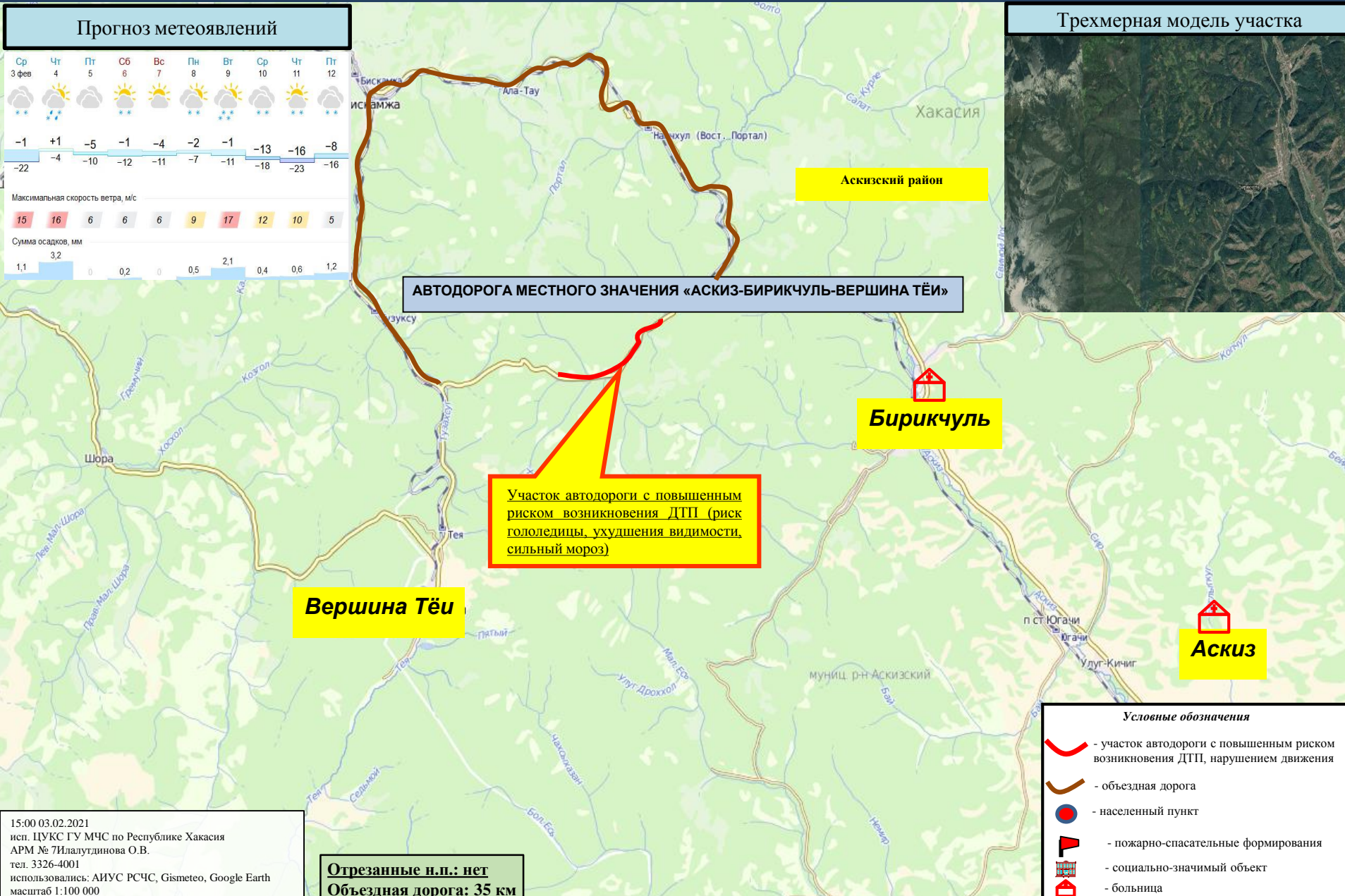
15:00 03.02.2021  
исп. ЦУКС ГУ МЧС по Республике Хакасия  
АРМ № 7Илалугдинова О.В.  
тел. 3326-4001  
использовались: АИУС РСЧС, Gismeteo, Google Earth  
масштаб 1:100 000

ИНФОРМАЦИОННЫЕ МАТЕРИАЛЫ ПО РИСКУ НАРУШЕНИЯ ТРАНСПОРТНОГО СООБЩЕНИЯ, СВЯЗАННОГО С ОПАСНЫМИ (НЕБЛАГОПРИЯТНЫМИ) МЕТЕОЯВЛЕНИЯМИ НА АВТОМОБИЛЬНОЙ ДОРОГЕ «АСКИЗ-БИРИКЧУЛЬ-ВЕРШИНА ТЁИ» НА ТЕРРИТОРИИ МО АСКИЗСКОГО РАЙОН (НА 03-04.02.2021)

Прогноз метеоявлений



Трехмерная модель участка



- Условные обозначения**
- участок автодороги с повышенным риском возникновения ДТП, нарушением движения
  - объездная дорога
  - населенный пункт
  - пожарно-спасательные формирования
  - социально-значимый объект
  - больница

15:00 03.02.2021  
 исп. ЦУКС ГУ МЧС по Республике Хакасия  
 АРМ № 7Илалугдинова О.В.  
 тел. 3326-4001  
 использовались: АИУС РСЧС, Gismeteo, Google Earth  
 масштаб 1:100 000

**Отрезанные н.п.: нет**  
**Объездная дорога: 35 км**



# ИНФОРМАЦИОННЫЕ МАТЕРИАЛЫ ПО РИСКУ НАРУШЕНИЯ ТРАНСПОРТНОГО СООБЩЕНИЯ, СВЯЗАННОГО С ОПАСНЫМИ (НЕБЛАГОПРИЯТНЫМИ) МЕТЕОЯВЛЕНИЯМИ НА АВТОМОБИЛЬНОЙ ДОРОГЕ «АБАКАН-АК-ДОВУРАК» НА ТЕРРИТОРИИ МО ТАШТЫПСКИЙ РАЙОН (НА 03-04.02.2021)

## Прогноз метеоявлений



## Трехмерная модель участка



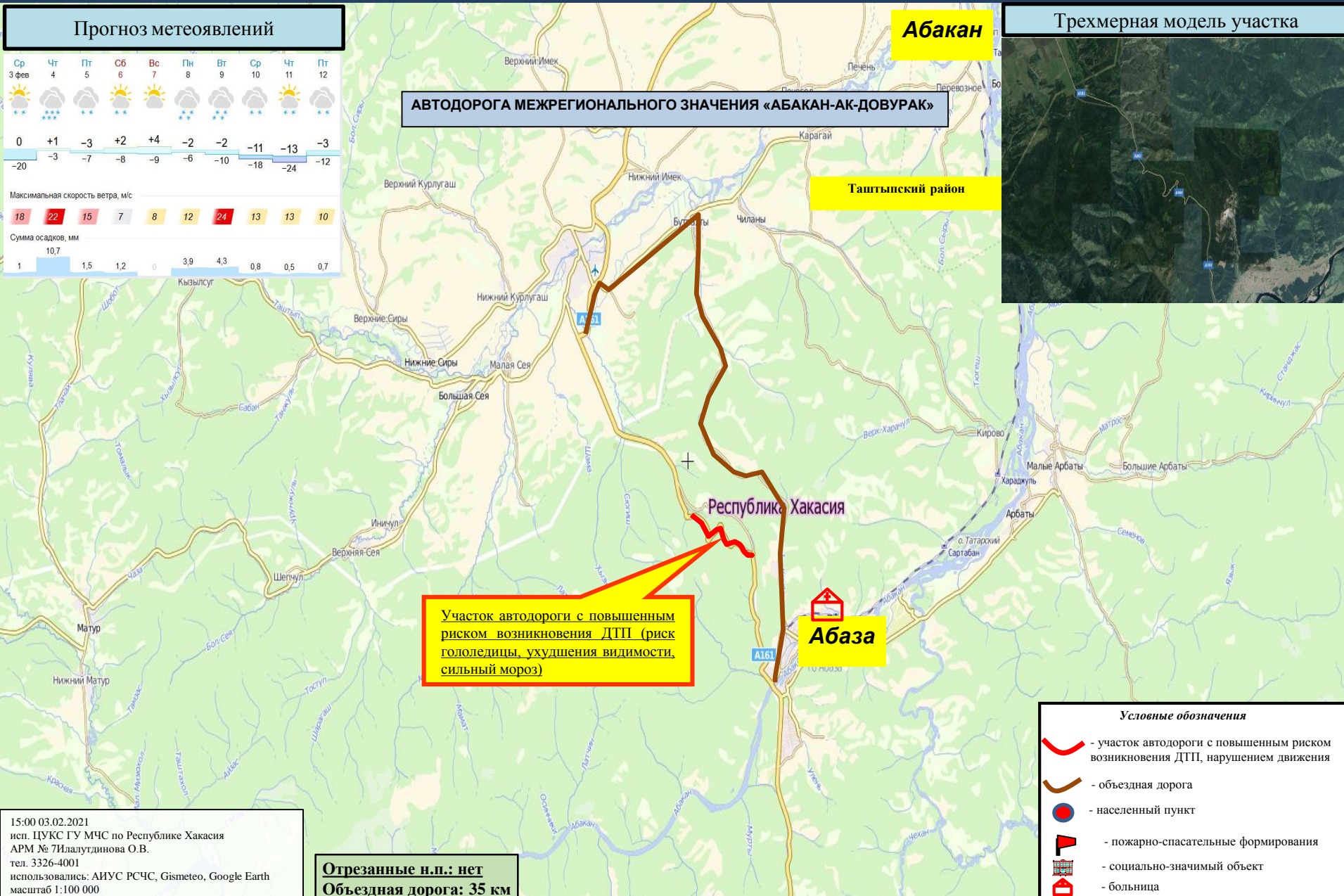
## АВТОДОРОГА МЕЖРЕГИОНАЛЬНОГО ЗНАЧЕНИЯ «АБАКАН-АК-ДОВУРАК»

**Абакан**

**Таштыпский район**

**Абаза**

**Участок автодороги с повышенным риском возникновения ДТП (риск гололедицы, ухудшения видимости, сильный мороз)**



- Условные обозначения**
- участок автодороги с повышенным риском возникновения ДТП, нарушением движения
  - объездная дорога
  - населенный пункт
  - пожарно-спасательные формирования
  - социально-значимый объект
  - больница

15:00 03.02.2021  
 исп. ЦУКС ГУ МЧС по Республике Хакасия  
 АРМ № 7Илалугдинова О.В.  
 тел. 3326-4001  
 использовались: АИУС РСЧС, Gismeteo, Google Earth  
 масштаб 1:100 000

**Отрезанные н.п.: нет**  
**Объездная дорога: 35 км**

# ИНФОРМАЦИОННЫЕ МАТЕРИАЛЫ ПО РИСКУ НАРУШЕНИЯ ТРАНСПОРТНОГО СООБЩЕНИЯ, СВЯЗАННОГО С ОПАСНЫМИ (НЕБЛАГОПРИЯТНЫМИ) МЕТЕОЯВЛЕНИЯМИ НА АВТОМОБИЛЬНОЙ ДОРОГЕ «КОЛОДЕЗНЫЙ-ШИРА» НА ТЕРРИТОРИИ МО ШИРИНСКИЙ РАЙОН (НА 03-04.02.2021)

## Прогноз метеоявлений



## Трехмерная модель участка



АВТОДОРОГА «КОЛОДЕЗНЫЙ-ШИРА»

Ширинский район

Участок автодороги с повышенным риском возникновения ДТП (риск гололедицы, ухудшения видимости, сильный мороз)

Республика Хакасия

Шира

Колодезный

### Условные обозначения

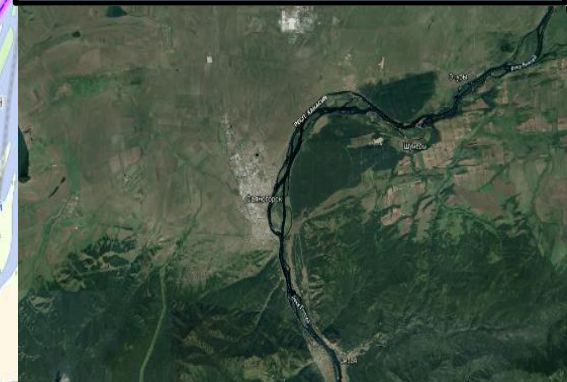
- участок автодороги с повышенным риском возникновения ДТП, нарушением движения
- объездная дорога
- населенный пункт
- пожарно-спасательные формирования
- социально-значимый объект
- больница

# ИНФОРМАЦИОННЫЕ МАТЕРИАЛЫ ПО РИСКУ НАРУШЕНИЯ ТРАНСПОРТНОГО СООБЩЕНИЯ, СВЯЗАННОГО С ОПАСНЫМИ (НЕБЛАГОПРИЯТНЫМИ) МЕТЕОЯВЛЕНИЯМИ НА АВТОМОБИЛЬНОЙ ДОРОГЕ «САЯНОГОРСК-МАЙНА» НА ТЕРРИТОРИИ МО Г. САЯНОГОРСК (НА 03-04.02.2021)

## Прогноз метеоявлений



## Трехмерная модель участка



**АВТОДОРОГА «САЯНОГОРСК-МАЙНА»**

**Саяногорск**

Республика Хакасия

**Участок автодороги с повышенным риском возникновения ДТП (риск гололеда, ухудшения видимости, сильный мороз)**

На р. Енисей 02.11.2020 наблюдался участок открытой воды протяженностью 316 м.

**Майна**

### Условные обозначения

- участок автодороги с повышенным риском возникновения ДТП, нарушением движения
- объездная дорога
- населенный пункт
- пожарно-спасательные формирования
- социально-значимый объект
- больница

15:00 03.02.2021  
 исп. ЦУКС ГУ МЧС по Республике Хакасия  
 АРМ № 7Илалугдинова О.В.  
 тел. 3326-4001  
 использовались: АИУС РСЧС, Gismeteo, Google Earth  
 масштаб 1:100 000

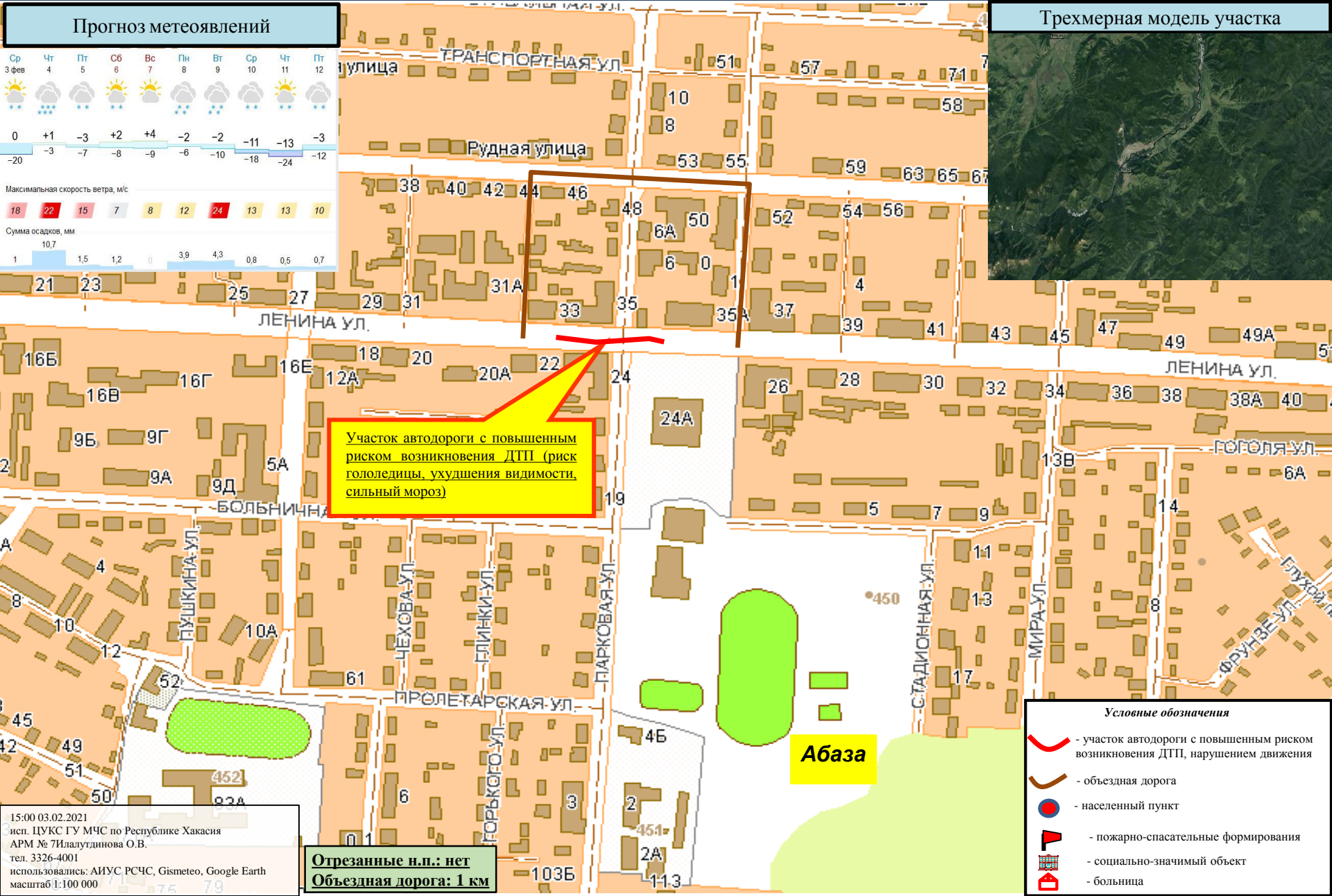

**Отрезанные н.п.: нет**  
**Объездная дорога: 3 км**

**ИНФОРМАЦИОННЫЕ МАТЕРИАЛЫ ПО РИСКУ НАРУШЕНИЯ ТРАНСПОРТНОГО СООБЩЕНИЯ, СВЯЗАННОГО С ОПАСНЫМИ (НЕБЛАГОПРИЯТНЫМИ) МЕТЕОЯВЛЕНИЯМИ НА АВТОМОБИЛЬНЫХ ДОРОГАХ НА ТЕРРИТОРИИ МО Г. АБАЗА (НА 03-04.02.2021)**

**Прогноз метеоявлений**



**Трехмерная модель участка**



**Участок автодороги с повышенным риском возникновения ДТП (риск гололедицы, ухудшения видимости, сильный мороз)**

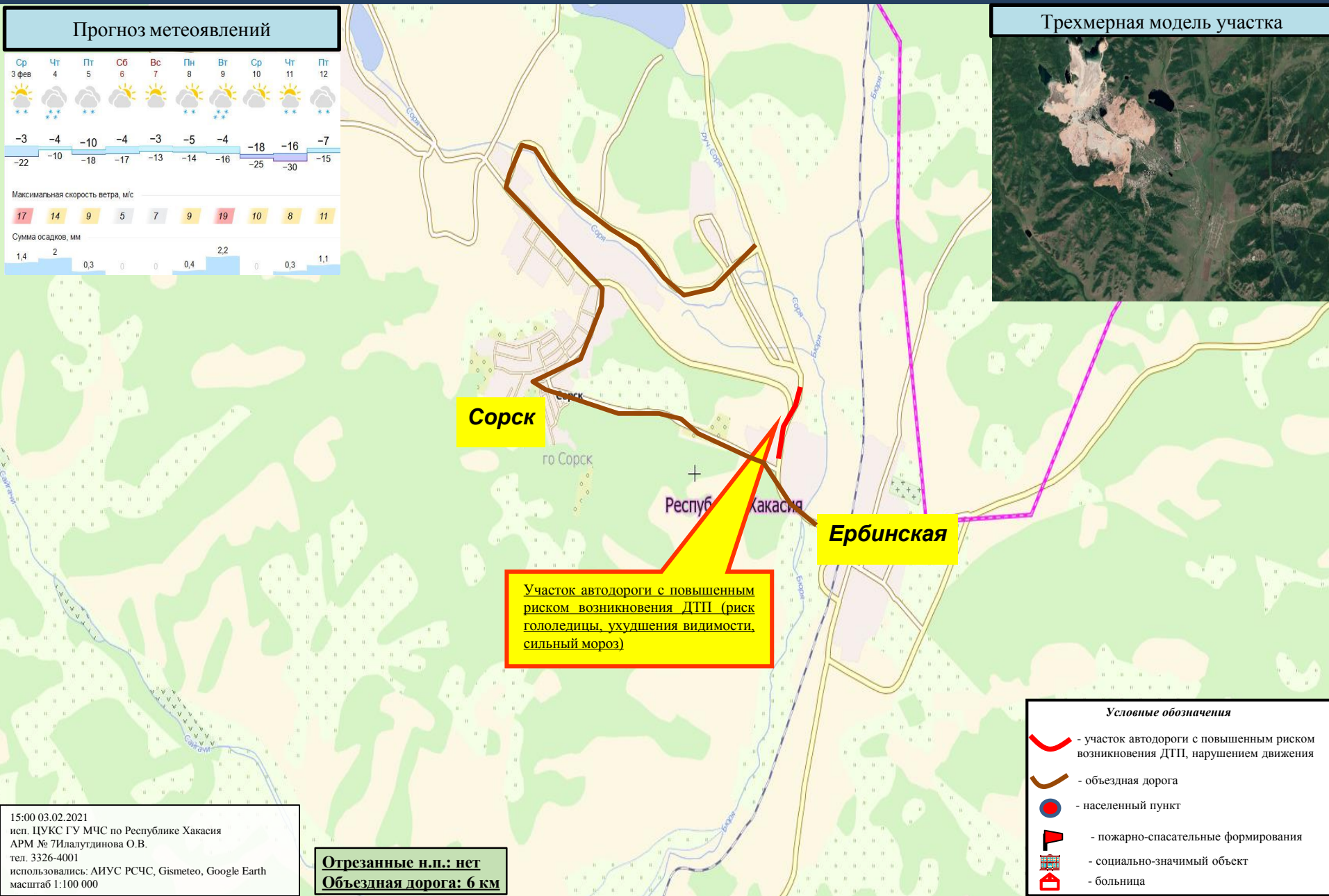
**Абаза**

- Условные обозначения**
- участок автодороги с повышенным риском возникновения ДТП, нарушением движения
  - объездная дорога
  - населенный пункт
  - пожарно-спасательные формирования
  - социально-значимый объект
  - больница

15:00 03.02.2021  
 исп. ЦУКС ГУ МЧС по Республике Хакасия  
 АРМ № 7Илалугдинова О.В.  
 тел. 3326-4001  
 использовались: АИУС РСЧС, Gismeteo, Google Earth  
 масштаб 1:100 000

**Отрезанные н.п.: нет**  
**Объездная дорога: 1 км**

# ИНФОРМАЦИОННЫЕ МАТЕРИАЛЫ ПО РИСКУ НАРУШЕНИЯ ТРАНСПОРТНОГО СООБЩЕНИЯ, СВЯЗАННОГО С ОПАСНЫМИ (НЕБЛАГОПРИЯТНЫМИ) МЕТЕОЯВЛЕНИЯМИ НА АВТОМОБИЛЬНЫХ ДОРОГАХ НА ТЕРРИТОРИИ МО Г. СОРСКА (НА 03-04.02.2021)



- #### Условные обозначения
- участок автодороги с повышенным риском возникновения ДТП, нарушением движения
  - объездная дорога
  - населенный пункт
  - пожарно-спасательные формирования
  - социально-значимый объект
  - больница

15:00 03.02.2021  
 исп. ЦУКС ГУ МЧС по Республике Хакасия  
 АРМ № 7Илалугдинова О.В.  
 тел. 3326-4001  
 использовались: АИУС РСЧС, Gismeteo, Google Earth  
 масштаб 1:100 000