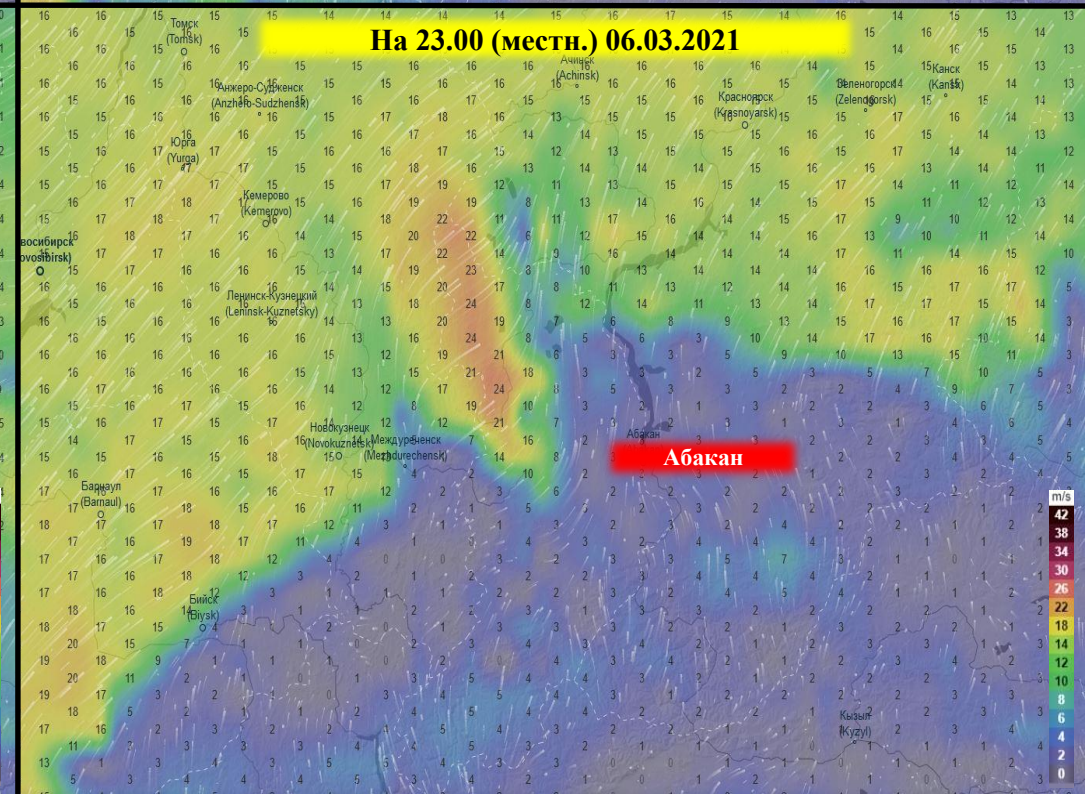
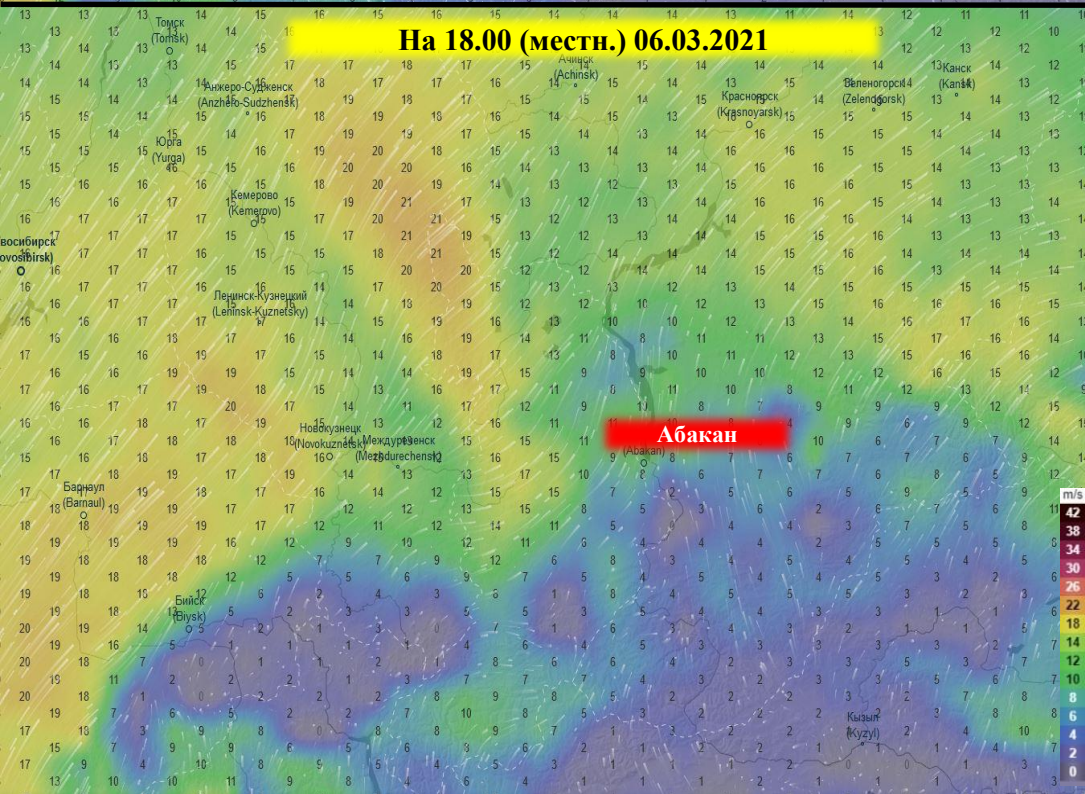
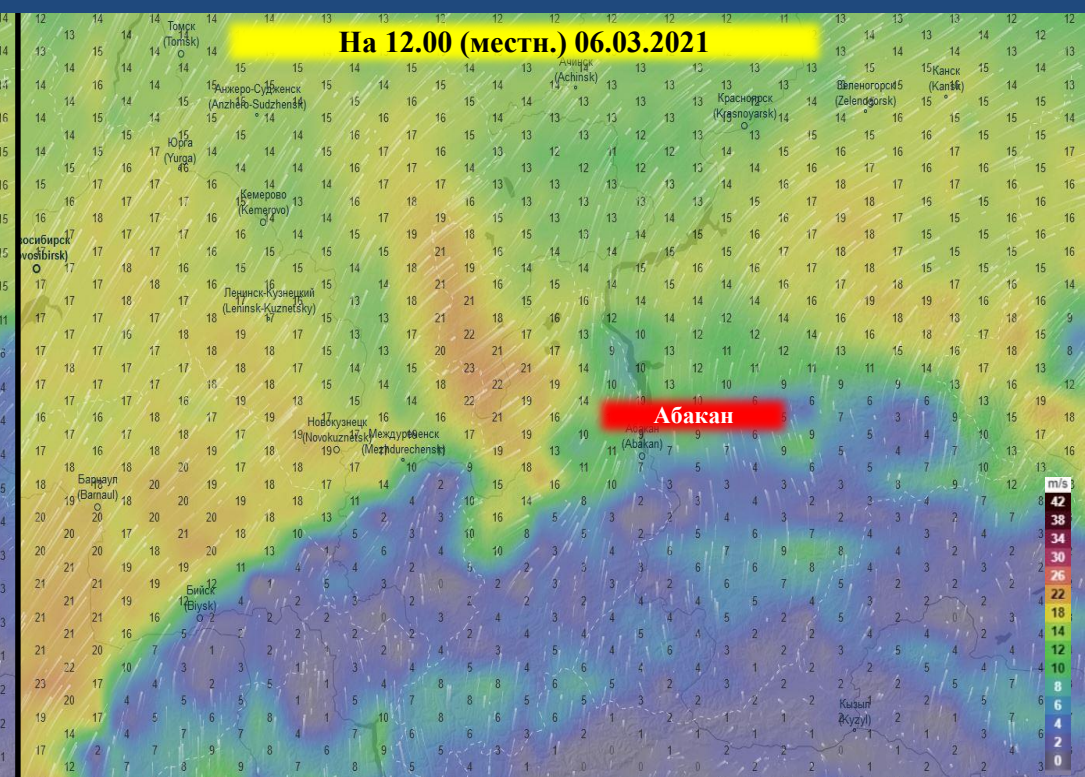
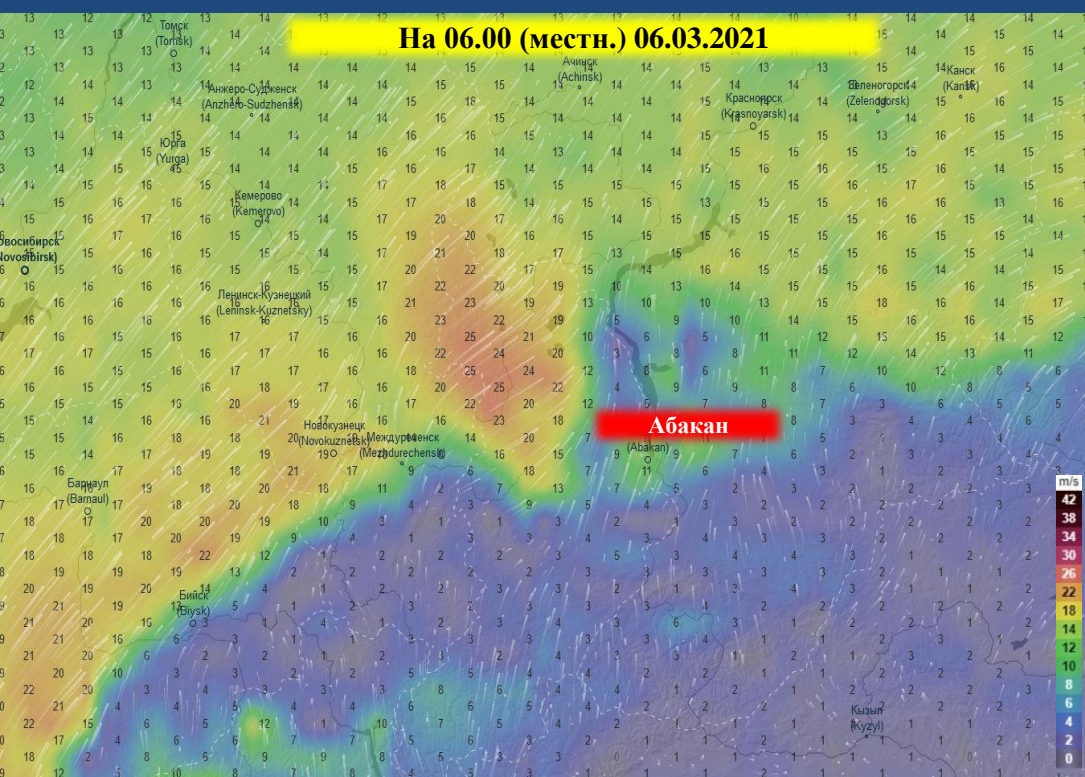
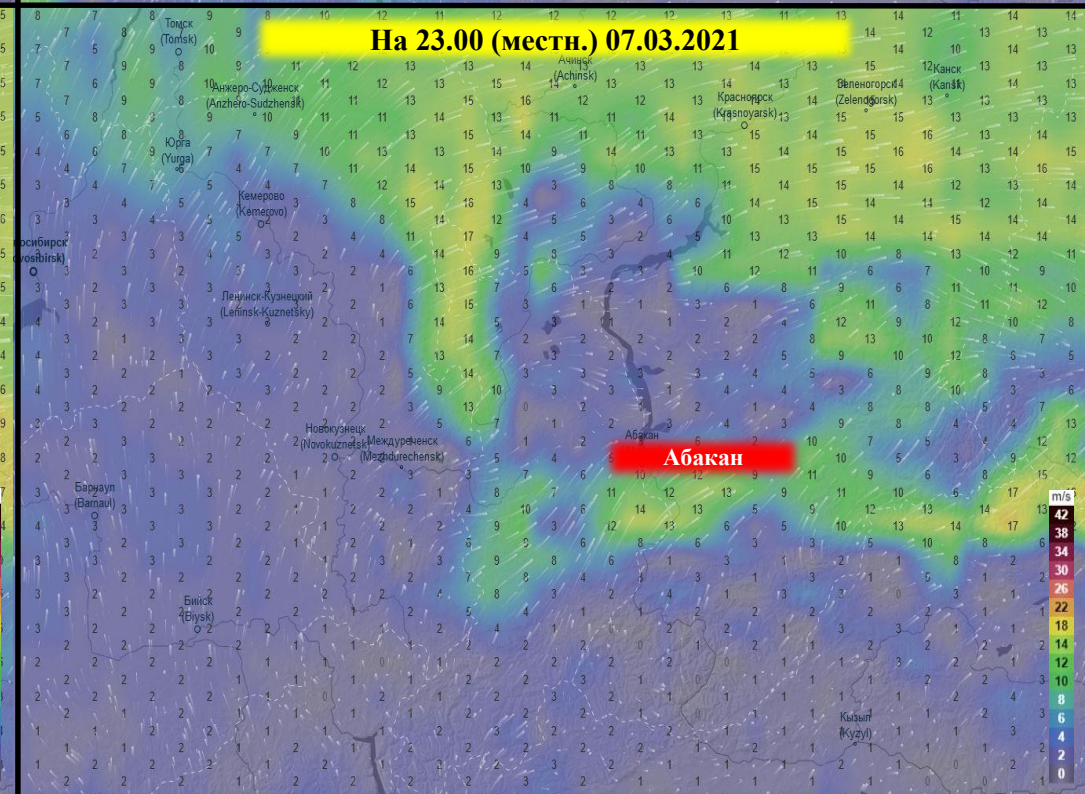
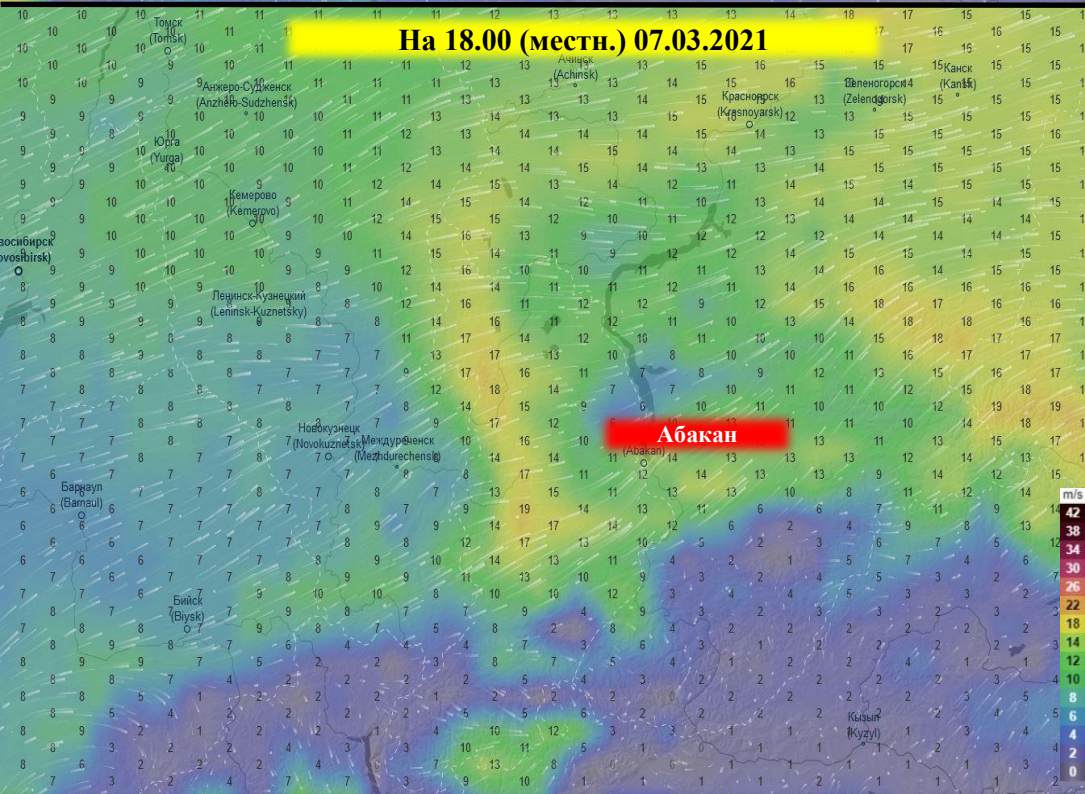
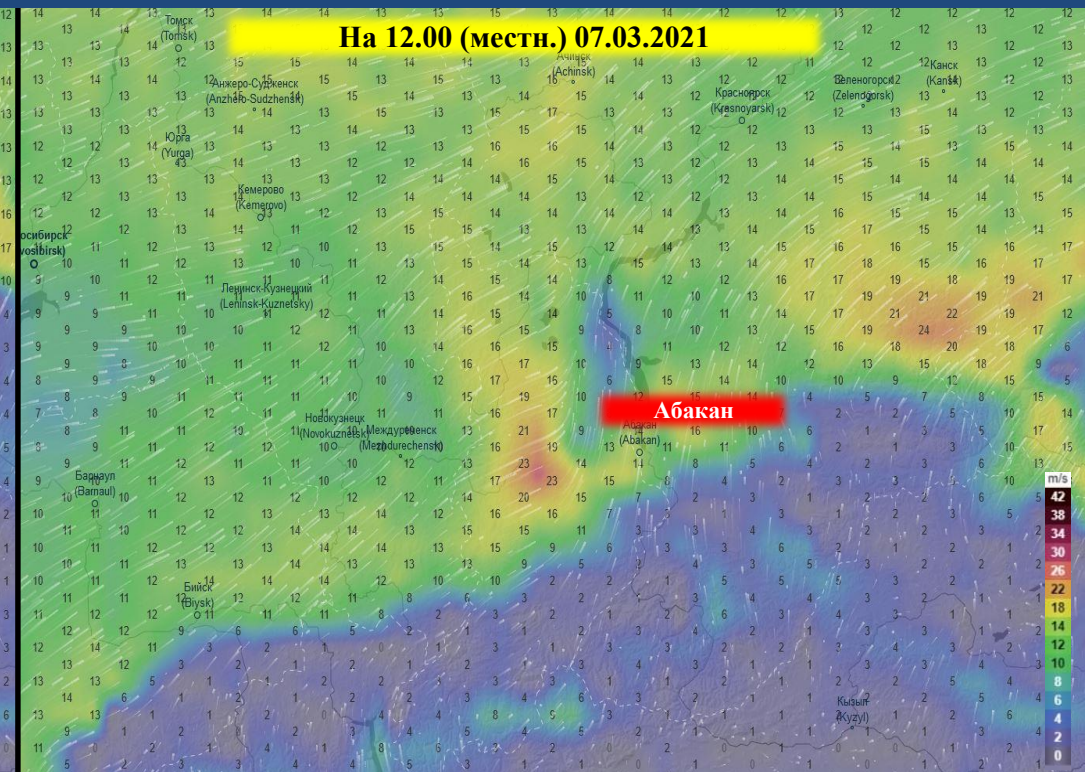
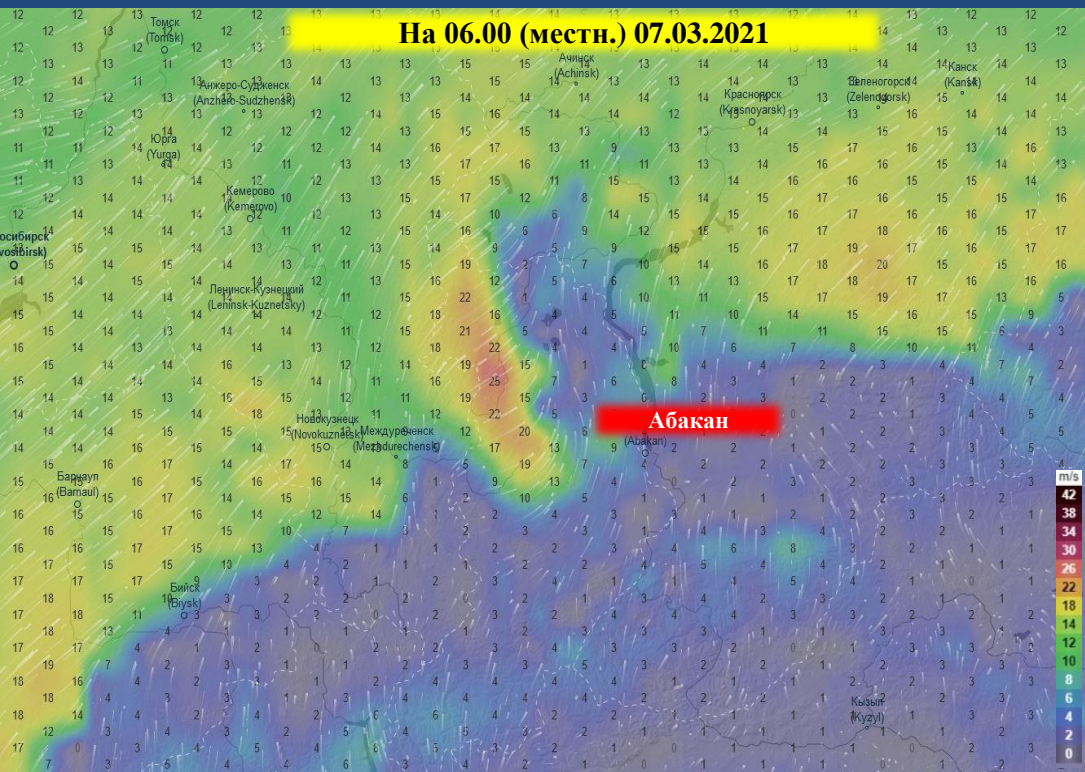


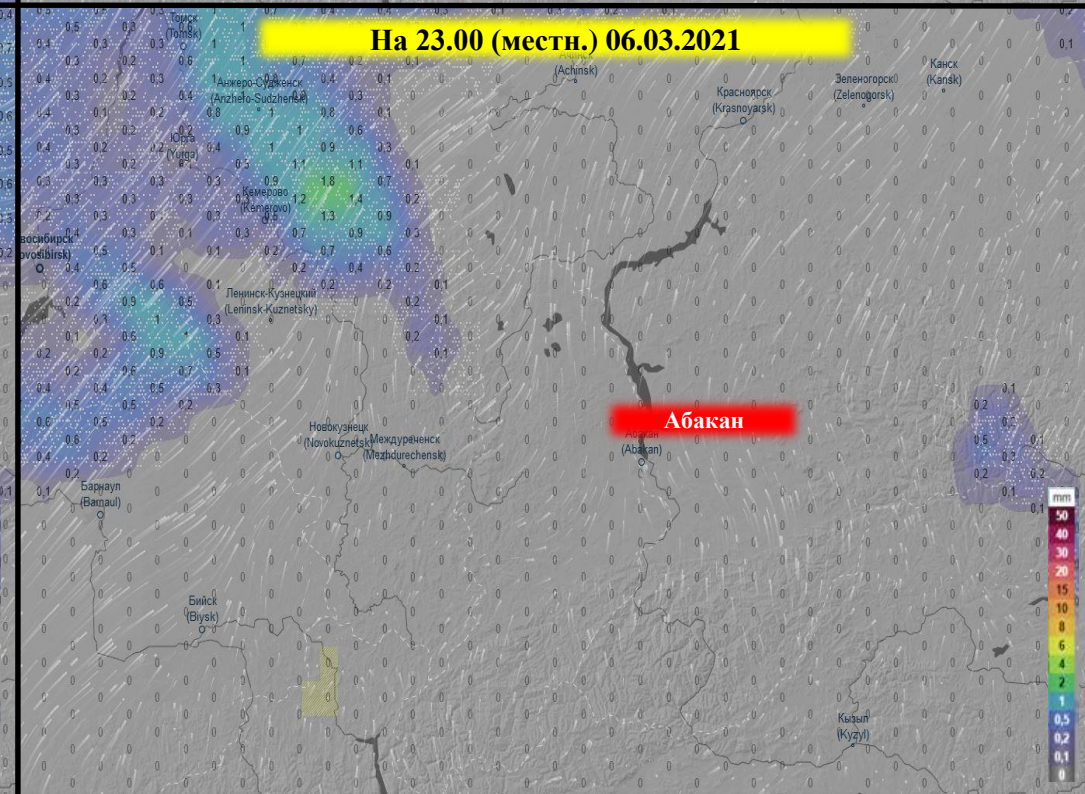
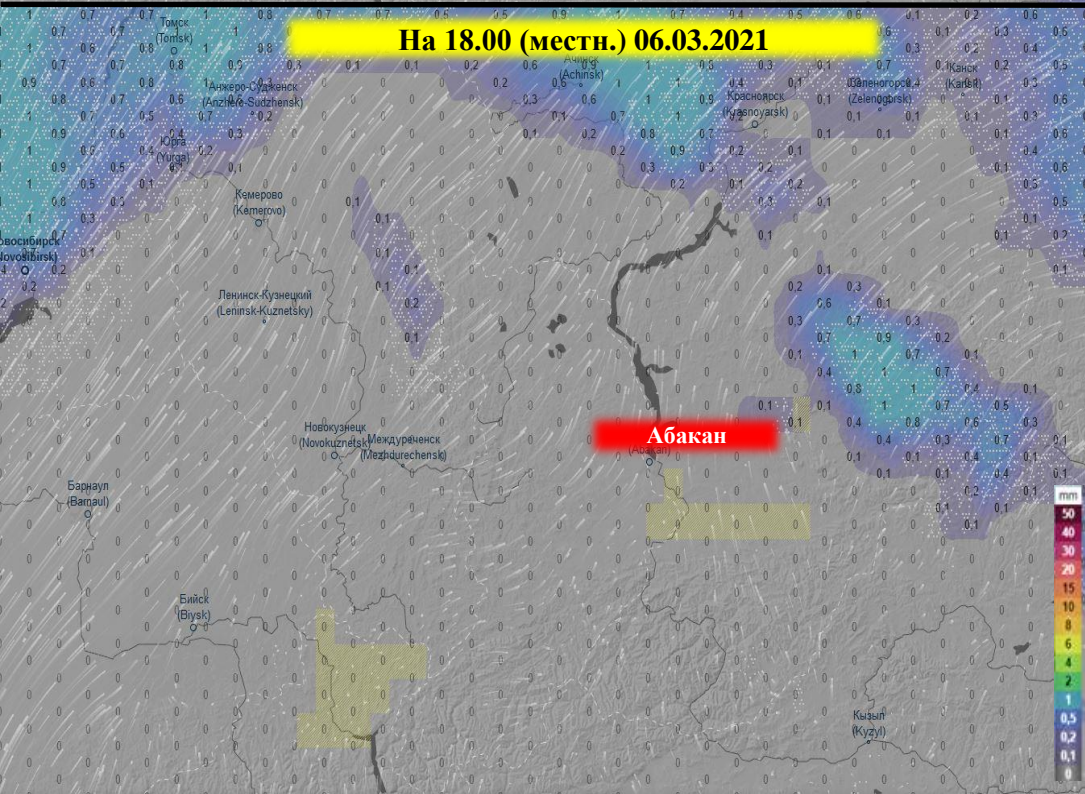
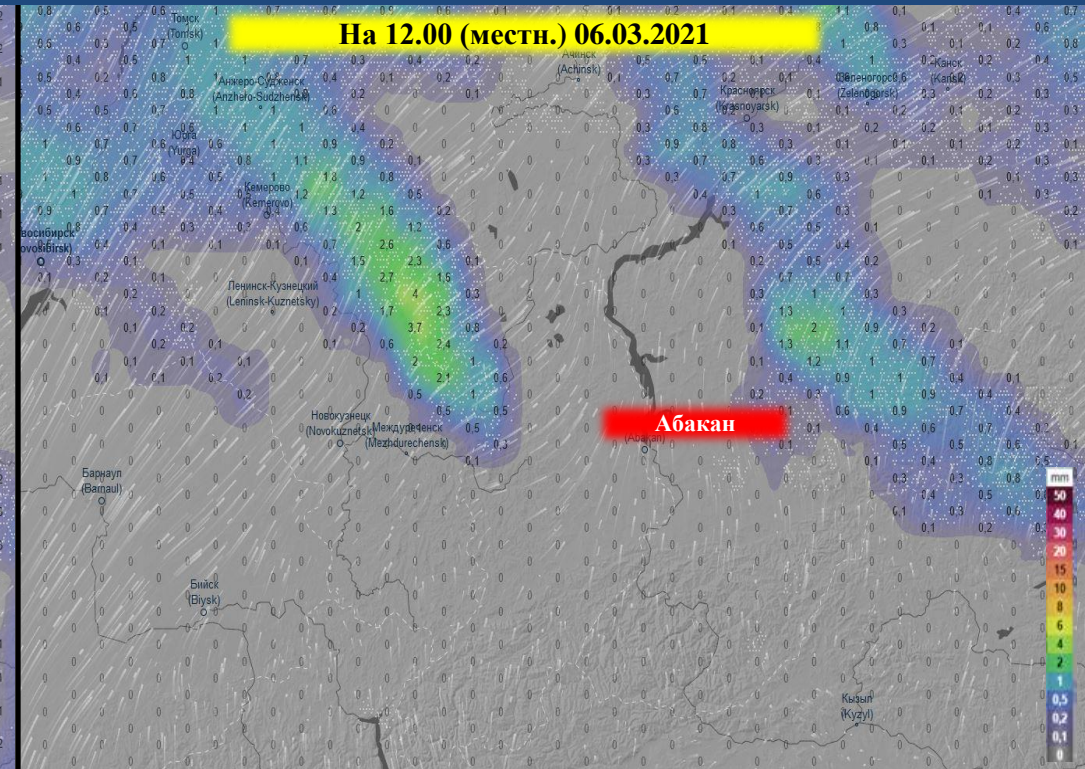
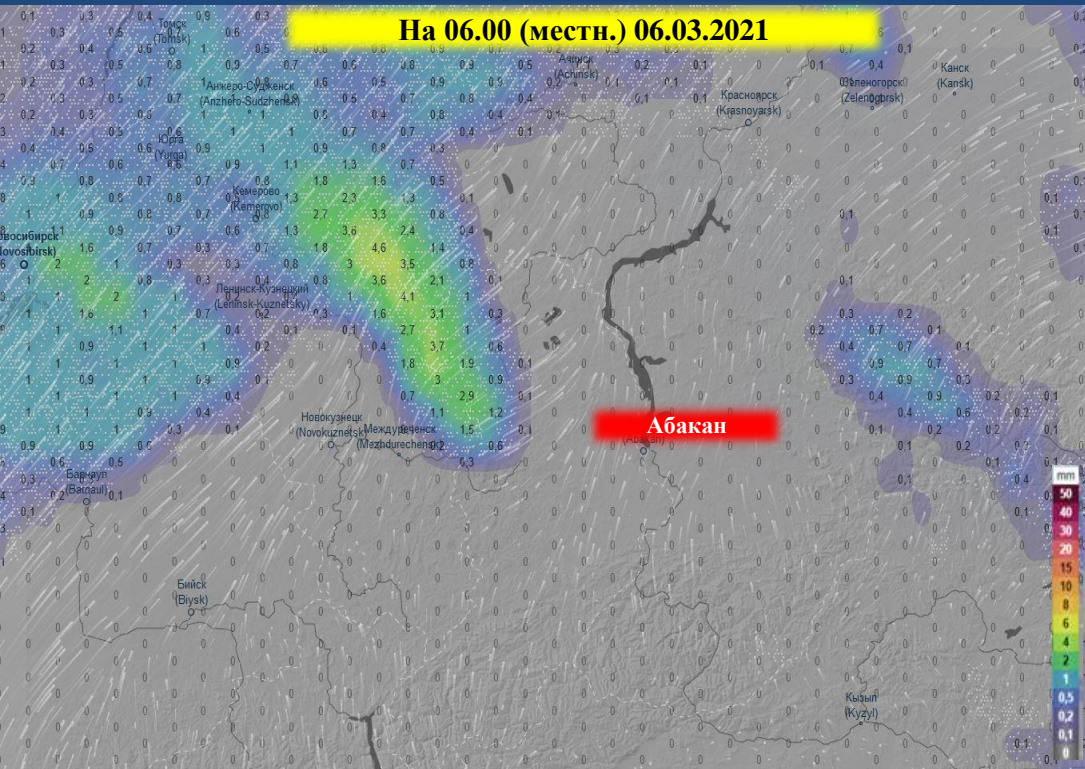
# ПРОГНОЗ ПОРЫВОВ ВЕТРА НА ТЕРРИТОРИИ РЕСПУБЛИКИ ХАКАСИЯ (НА 06.03.2021)



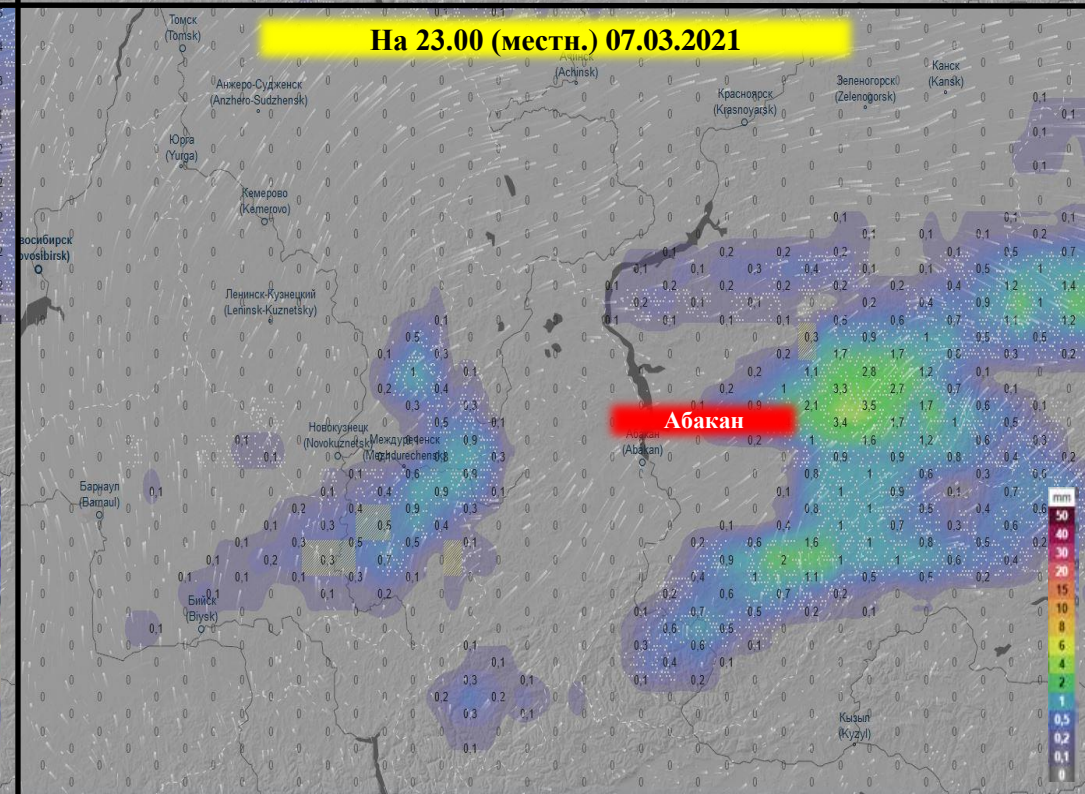
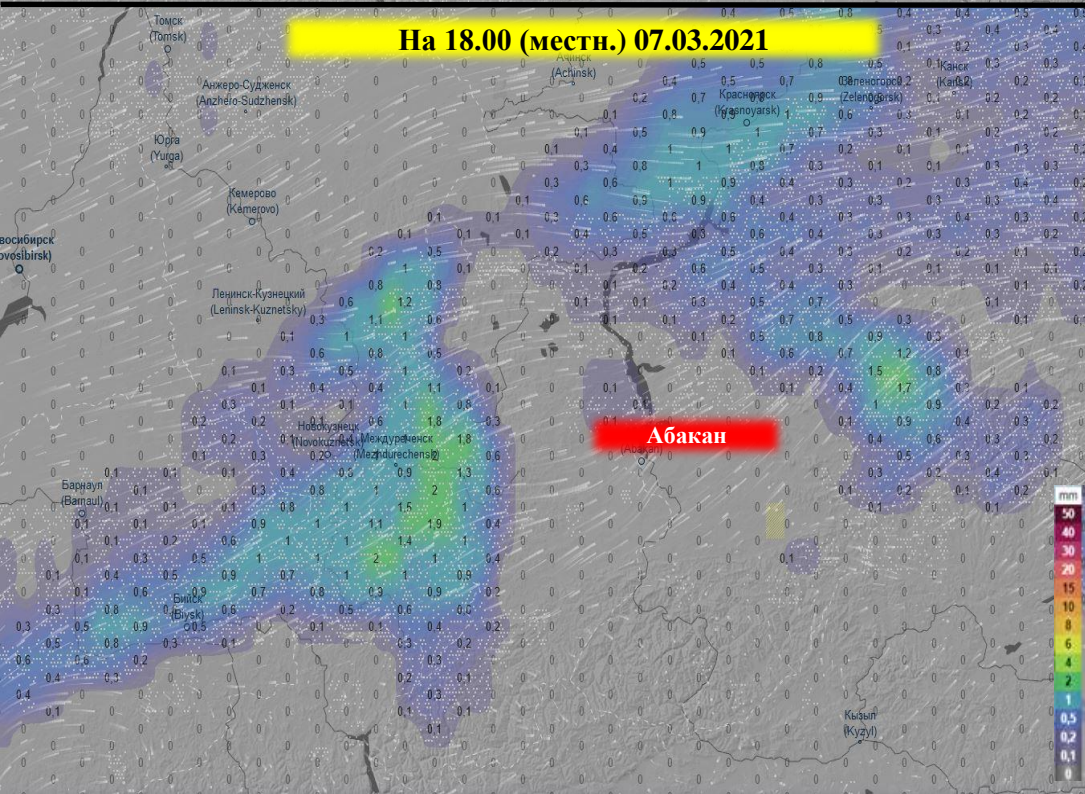
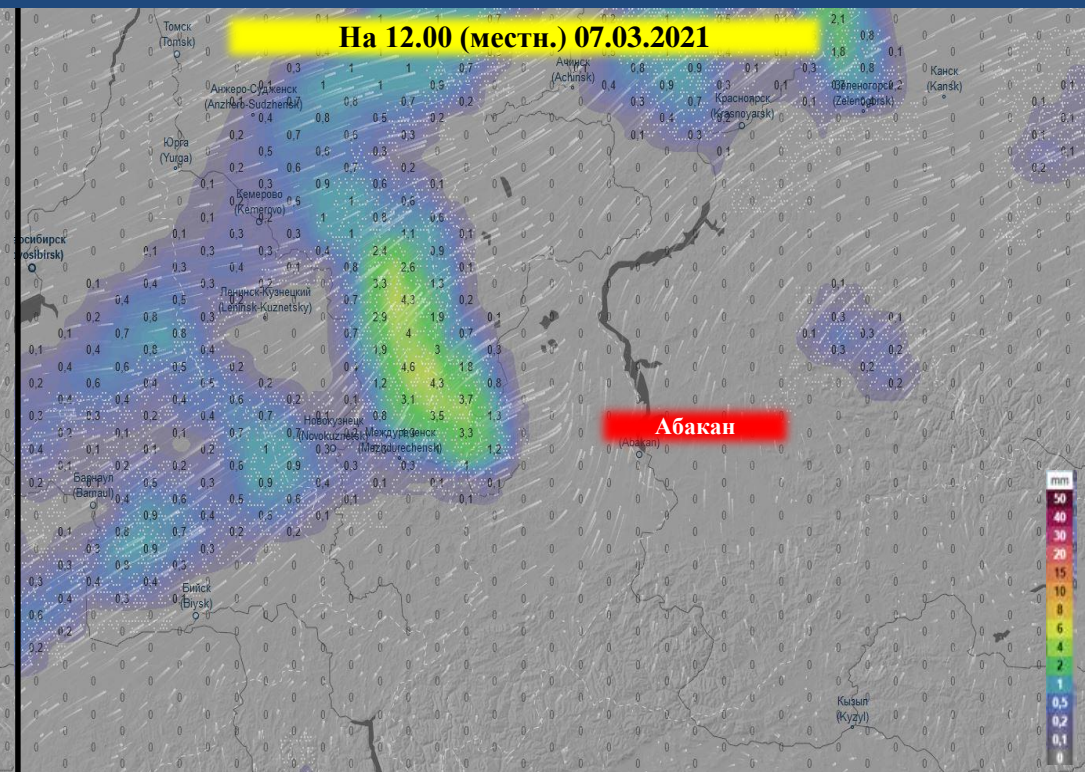
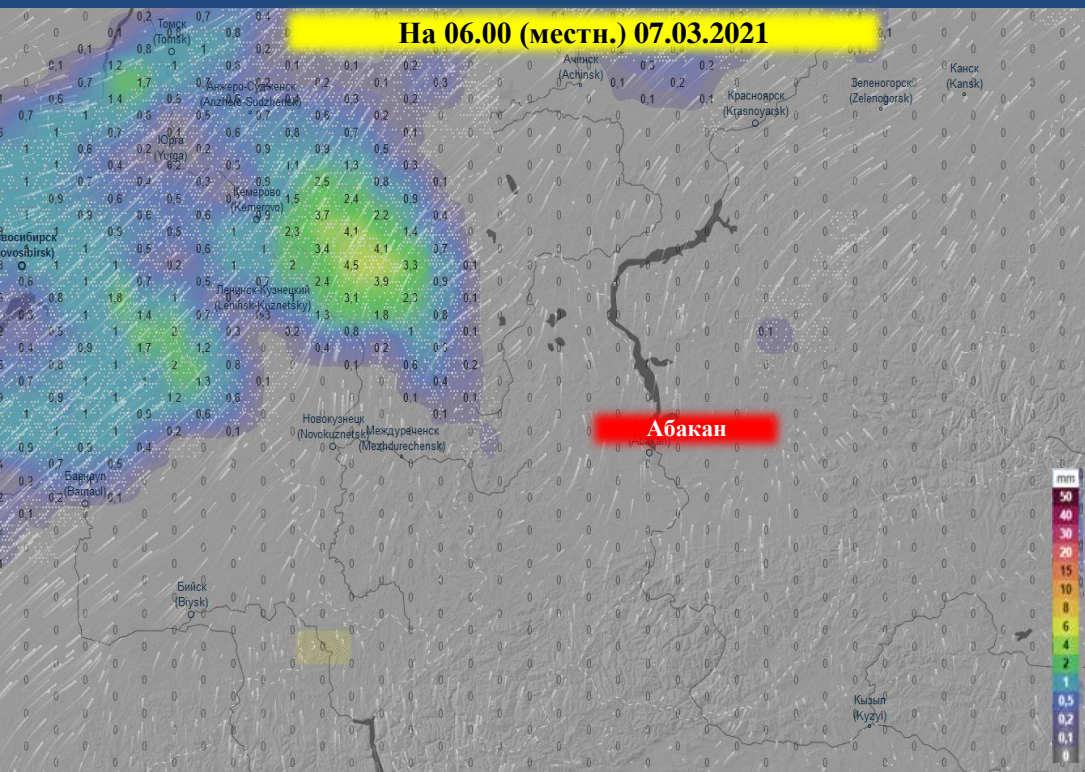
# ПРОГНОЗ ПОРЫВОВ ВЕТРА НА ТЕРРИТОРИИ РЕСПУБЛИКИ ХАКАСИЯ (НА 07.03.2021)



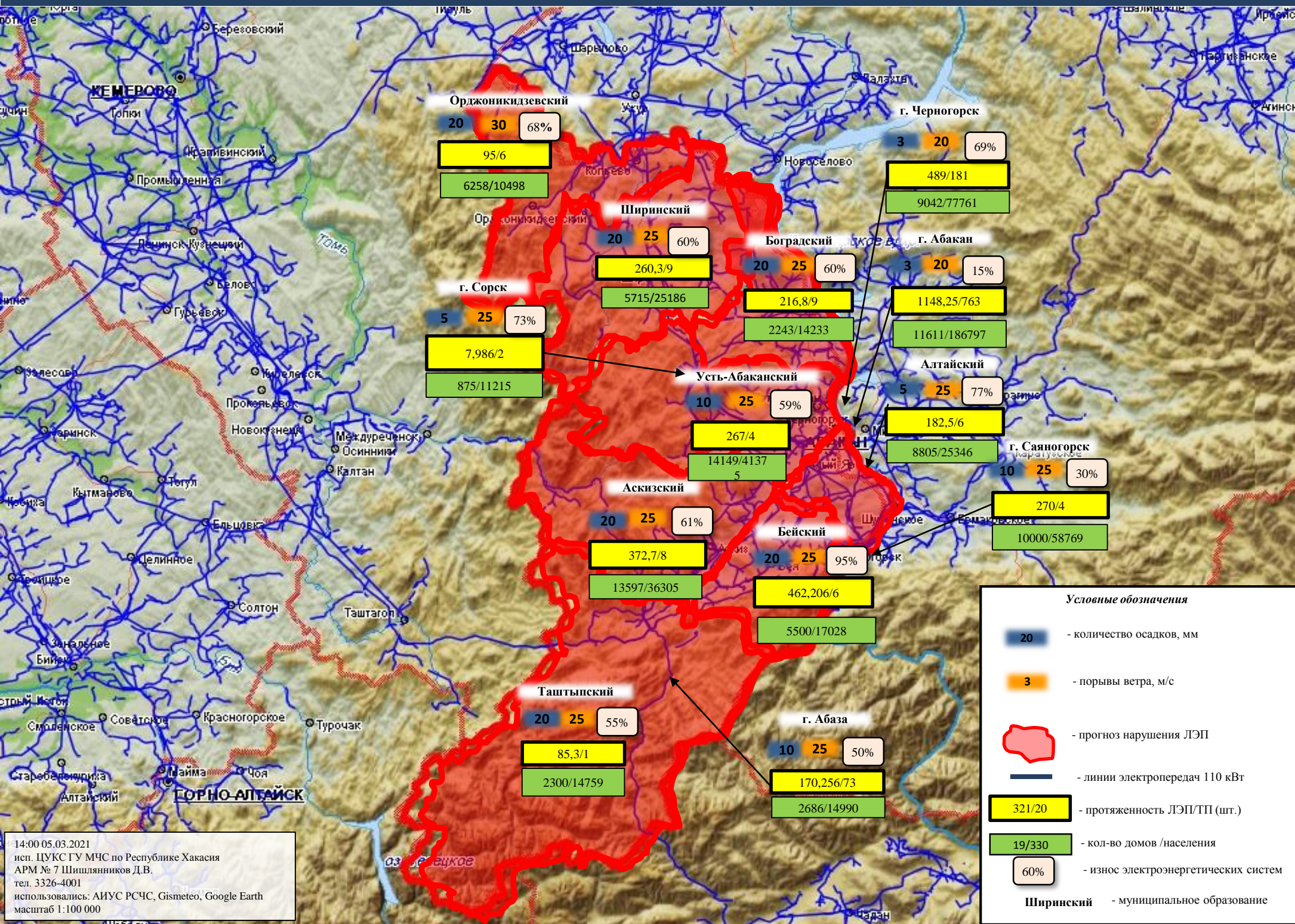
# ПРОГНОЗ ВЫПАДЕНИЯ ОСАДКОВ НА ТЕРРИТОРИИ РЕСПУБЛИКИ ХАКАСИЯ (НА 06.03.2021)



# ПРОГНОЗ ВЫПАДЕНИЯ ОСАДКОВ НА ТЕРРИТОРИИ РЕСПУБЛИКИ ХАКАСИЯ (НА 07.03.2021)



# ИНФОРМАЦИОННЫЕ МАТЕРИАЛЫ ПО ОСАДКАМ И ПОРЫВАМ ВЕТРА НА ТЕРРИТОРИИ РЕСПУБЛИКИ ХАКАСИЯ (РИСК НАРУШЕНИЯ ЭЛЕКТРОСНАБЖЕНИЯ НА 06-07.03.2021)



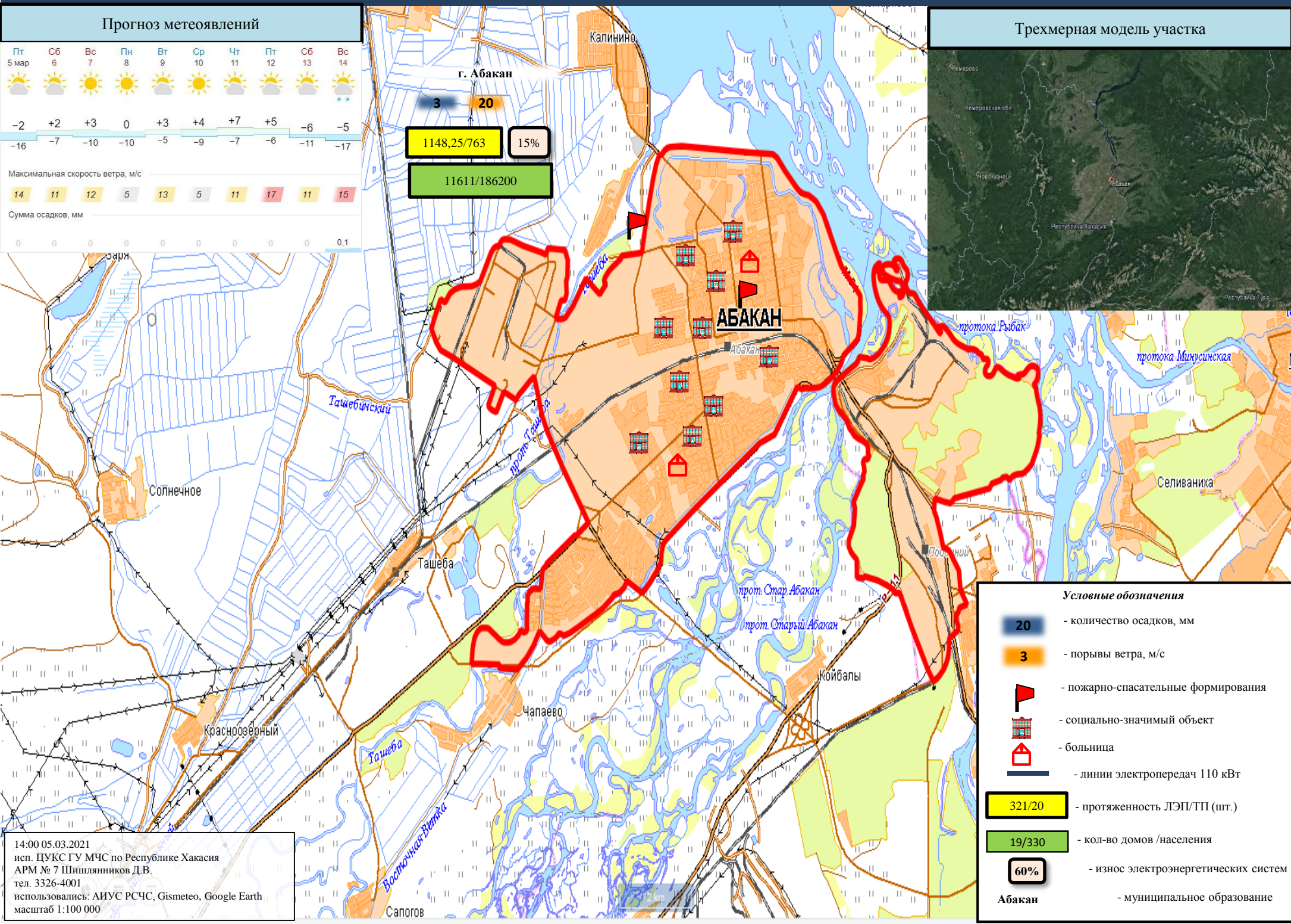
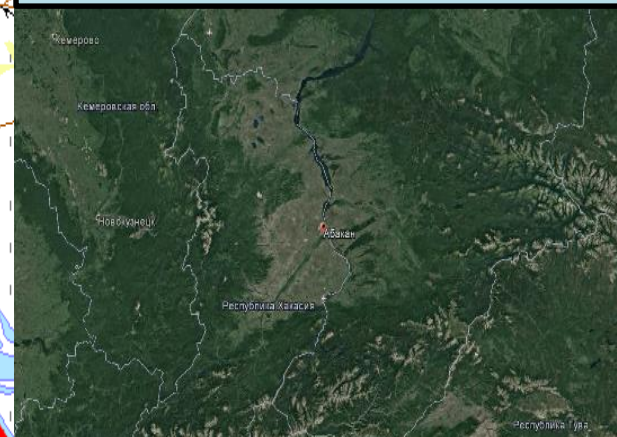
14:00 05.03.2021  
 исп. ЦУКС ГУ МЧС по Республике Хакасия  
 АРМ № 7 Шишлянников Д.В.  
 тел. 3326-4001  
 использовались: АИУС РСЧС, Gismeteo, Google Earth  
 масштаб 1:100 000

# ИНФОРМАЦИОННЫЕ МАТЕРИАЛЫ ПО ОСАДКАМ И ПОРЫВАМ ВЕТРА НА ТЕРРИТОРИИ МО Г. АБАКАН РЕСПУБЛИКИ ХАКАСИЯ (РИСК НАРУШЕНИЯ ЭЛЕКТРОСНАБЖЕНИЯ НА 06-07.03.2021)

## Прогноз метеоявлений

Пт	Сб	Вс	Пн	Вт	Ср	Чт	Пт	Сб	Вс
5 мар	6	7	8	9	10	11	12	13	14
-2	+2	+3	0	+3	+4	+7	+5	-6	-5
-16	-7	-10	-10	-5	-9	-7	-6	-11	-17
Максимальная скорость ветра, м/с									
14	11	12	5	13	5	11	17	11	15
Сумма осадков, мм									
0	0	0	0	0	0	0	0	0	0,1

## Трёхмерная модель участка



**Условные обозначения**

- 20 - количество осадков, мм
- 3 - порывы ветра, м/с
- пожарно-спасательные формирования
- социально-значимый объект
- больница
- линии электропередач 110 кВт
- 321/20 - протяженность ЛЭП/ТП (шт.)
- 19/330 - кол-во домов /населения
- 60% - износ электроэнергетических систем
- Абакан** - муниципальное образование

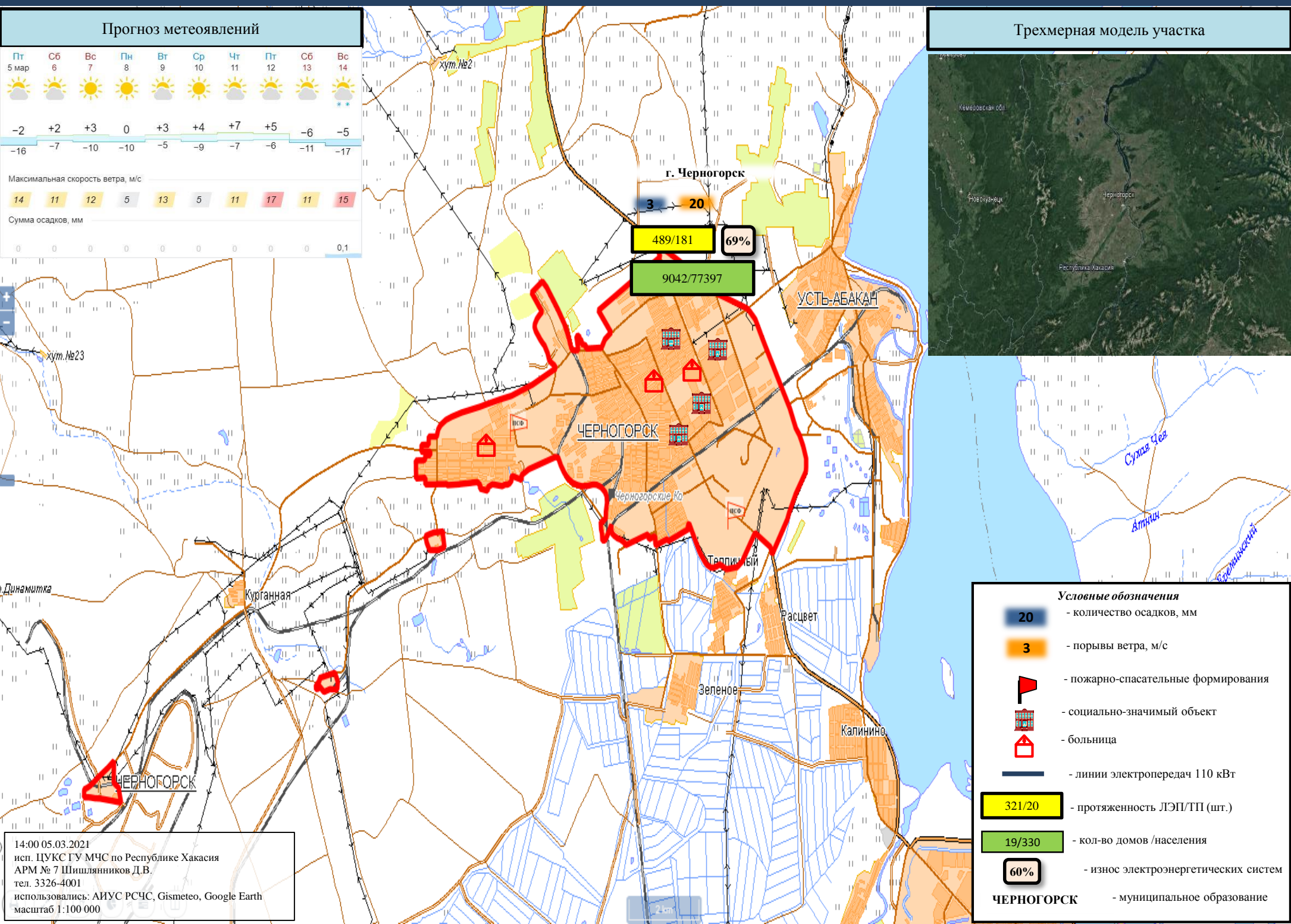
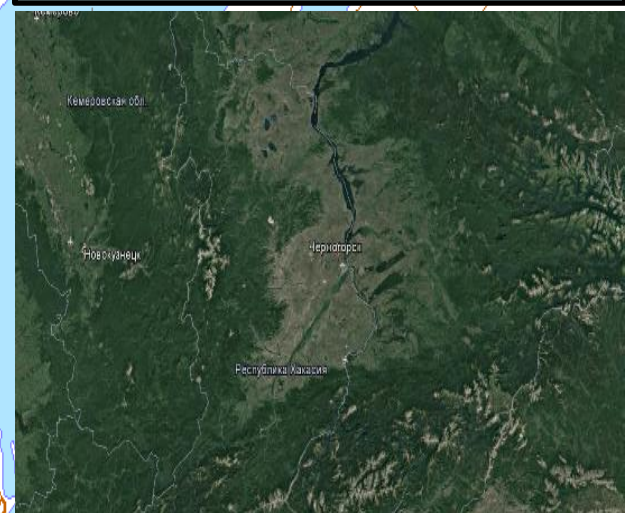
14:00 05.03.2021  
 исп. ЦУКС ГУ МЧС по Республике Хакасия  
 АРМ № 7 Шишляников Д.В.  
 тел. 3326-4001  
 использовались: АИУС РСЧС, Gismeteo, Google Earth  
 масштаб 1:100 000

# ИНФОРМАЦИОННЫЕ МАТЕРИАЛЫ ПО ОСАДКАМ И ПОРЫВАМ ВЕТРА НА ТЕРРИТОРИИ МО Г. ЧЕРНОГОРСК РЕСПУБЛИКИ ХАКАСИЯ (РИСК НАРУШЕНИЯ ЭЛЕКТРОСНАБЖЕНИЯ НА 06-07.03.2021)

## Прогноз метеоявлений

Пт 5 мар	Сб 6	Вс 7	Пн 8	Вт 9	Ср 10	Чт 11	Пт 12	Сб 13	Вс 14
-2	+2	+3	0	+3	+4	+7	+5	-6	-5
-16	-7	-10	-10	-5	-9	-7	-6	-11	-17
Максимальная скорость ветра, м/с									
14	11	12	5	13	5	11	17	11	15
Сумма осадков, мм									
0	0	0	0	0	0	0	0	0	0,1

## Трехмерная модель участка



### Условные обозначения

- 20** - количество осадков, мм
- 3** - порывы ветра, м/с
- пожарно-спасательные формирования
- социально-значимый объект
- больница
- линии электропередач 110 кВт
- 321/20** - протяженность ЛЭП/ТП (шт.)
- 19/330** - кол-во домов /населения
- 60%** - износ электроэнергетических систем
- ЧЕРНОГОРСК** - муниципальное образование

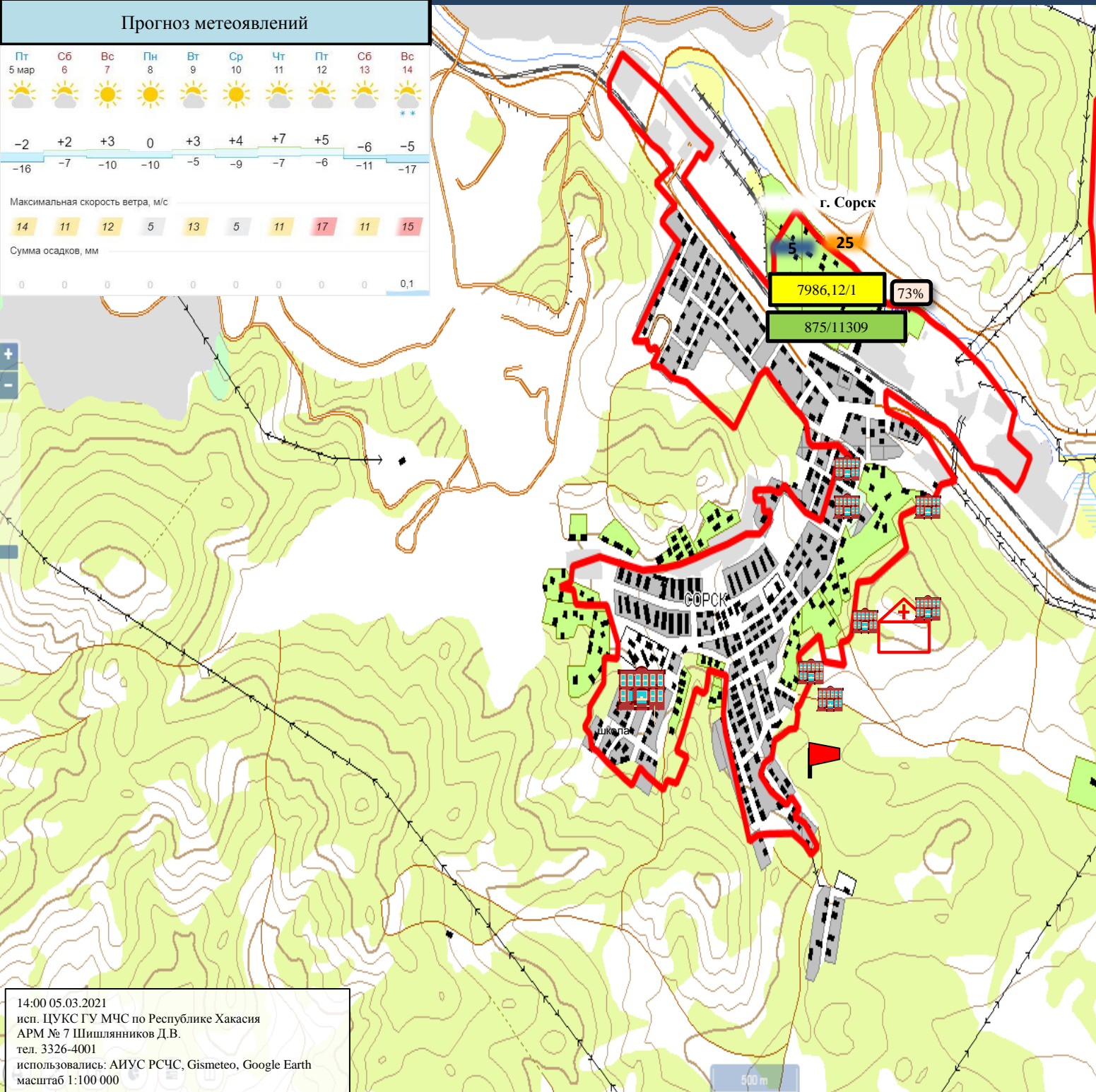
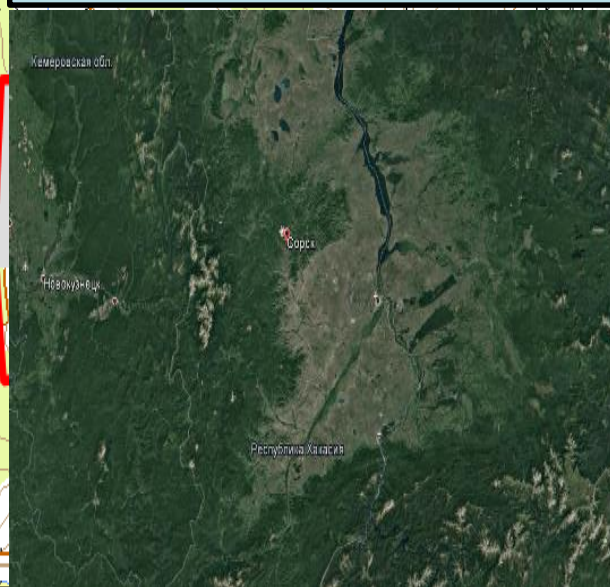
14:00 05.03.2021  
 исп. ЦУКС ГУ МЧС по Республике Хакасия  
 АРМ № 7 Шишляников Д.В.  
 тел. 3326-4001  
 использовались: АИУС РСЧС, Gismeteo, Google Earth  
 масштаб 1:100 000

# ИНФОРМАЦИОННЫЕ МАТЕРИАЛЫ ПО ОСАДКАМ И ПОРЫВАМ ВЕТРА НА ТЕРРИТОРИИ МО Г. СОРСК РЕСПУБЛИКИ ХАКАСИЯ (РИСК НАРУШЕНИЯ ЭЛЕКТРОСНАБЖЕНИЯ НА 06-07.03.2021)

## Прогноз метеоявлений

Пт	Сб	Вс	Пн	Вт	Ср	Чт	Пт	Сб	Вс
5 мар	6	7	8	9	10	11	12	13	14
-2	+2	+3	0	+3	+4	+7	+5	-6	-5
-16	-7	-10	-10	-5	-9	-7	-6	-11	-17
Максимальная скорость ветра, м/с									
14	11	12	5	13	5	11	17	11	15
Сумма осадков, мм									
0	0	0	0	0	0	0	0	0	0,1

## Трехмерная модель участка



**Условные обозначения**

- количество осадков, мм
- порывы ветра, м/с
- пожарно-спасательные формирования
- социально-значимый объект
- больница
- линии электропередач 110 кВт
- протяженность ЛЭП/ТП (шт.)
- кол-во домов /населения
- износ электроэнергетических систем
- Орджоникидзевский** - муниципальное образование

14:00 05.03.2021  
 исп. ЦУКС ГУ МЧС по Республике Хакасия  
 АРМ № 7 Шишляников Д.В.  
 тел. 3326-4001  
 использовались: АИУС РСЧС, Gismeteo, Google Earth  
 масштаб 1:100 000

500 м

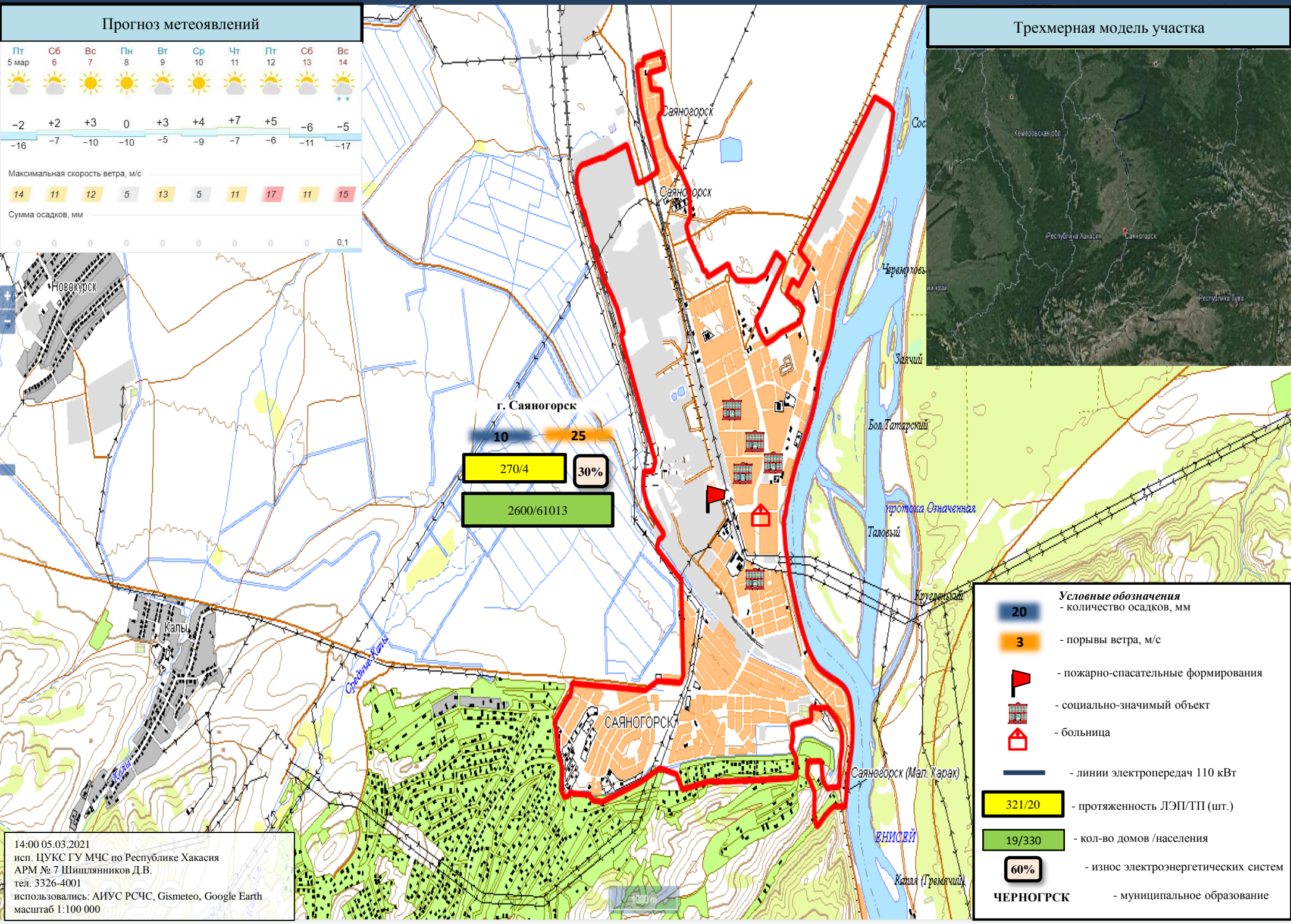
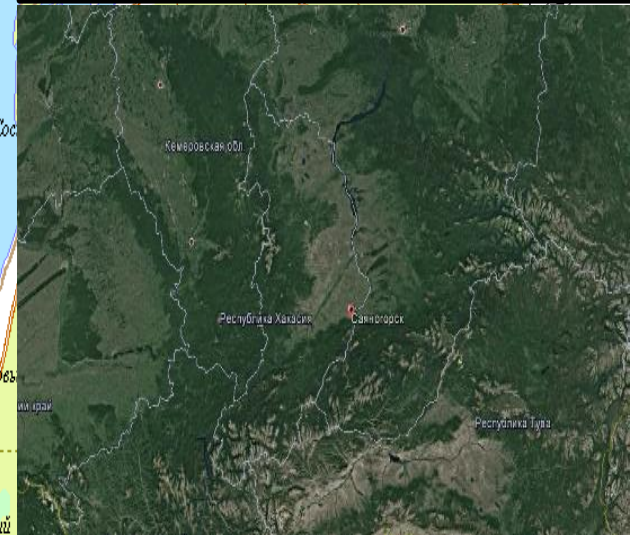


# ИНФОРМАЦИОННЫЕ МАТЕРИАЛЫ ПО ОСАДКАМ И ПОРЫВАМ ВЕТРА НА ТЕРРИТОРИИ МО Г. САЯНОГОРСК РЕСПУБЛИКИ ХАКАСИЯ (РИСК НАРУШЕНИЯ ЭЛЕКТРОСНАБЖЕНИЯ НА 06-07.03.2021)

## Прогноз метеоявлений

Пт 5 мар	Сб 6	Вс 7	Пн 8	Вт 9	Ср 10	Чт 11	Пт 12	Сб 13	Вс 14
+2	+2	+3	0	+3	+4	+7	+5	-6	-5
-16	-7	-10	-10	-5	-9	-7	-6	-11	-17
Максимальная скорость ветра, м/с									
14	11	12	5	13	5	11	17	11	15
Сумма осадков, мм									
0	0	0	0	0	0	0	0	0	0,1

## Трёхмерная модель участка



г. Саяногорск

10      25

270/4      30%

2600/61013

- Условные обозначения**
- 20 - количество осадков, мм
  - 3 - порывы ветра, м/с
  - пожарно-спасательные формирования
  - социально-значимый объект
  - больница
  - линии электропередач 110 кВт
  - 321/20 - протяженность ЛЭП/ТП (шт.)
  - 19/330 - кол-во домов /населения
  - 60% - износ электроэнергетических систем
  - ЧЕРНОГРСК** - муниципальное образование

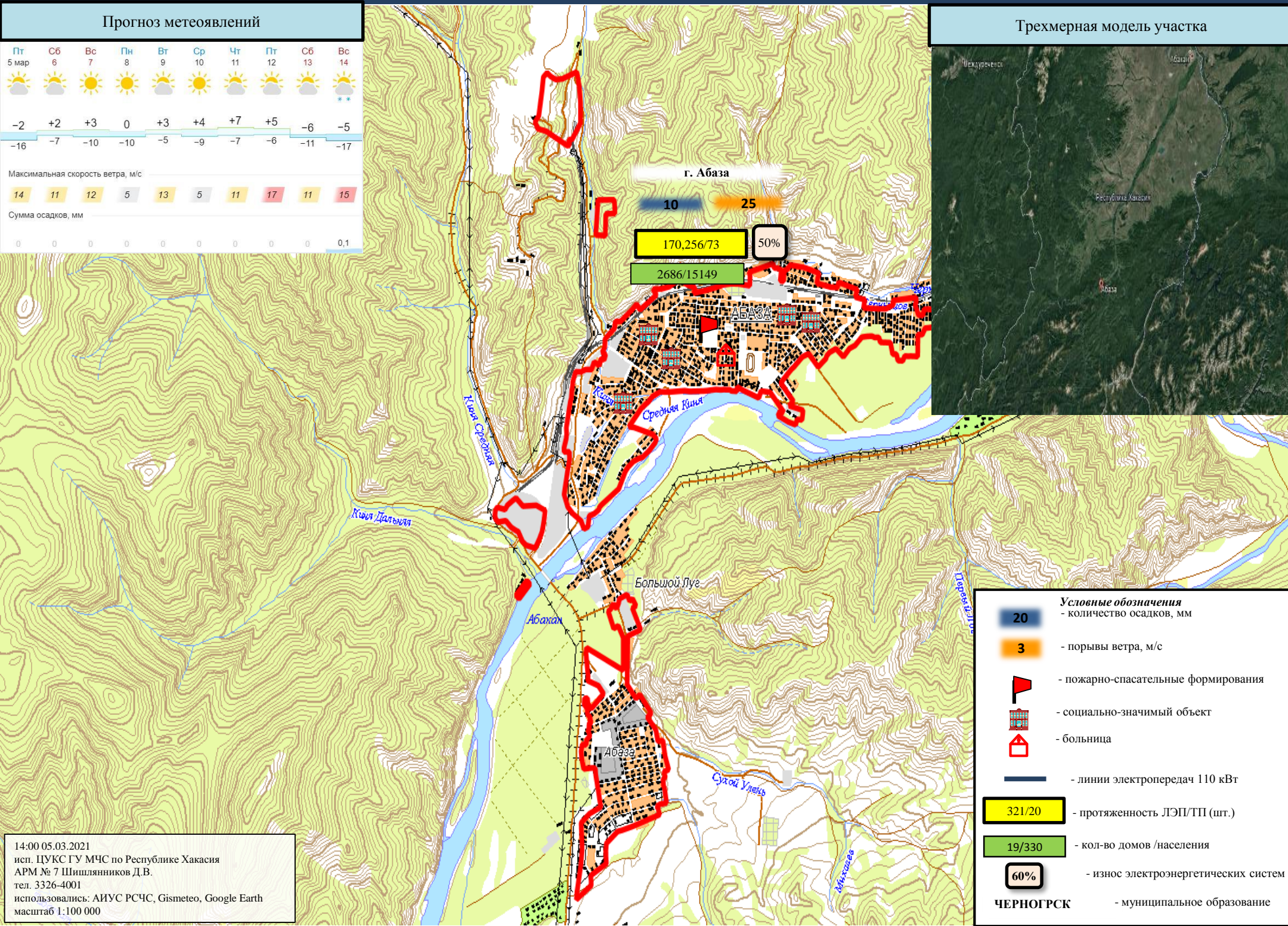
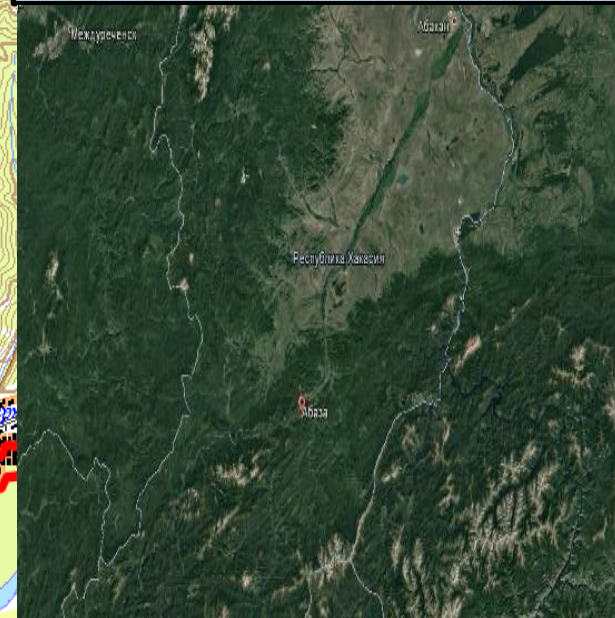
14:00 05.03.2021  
 исп. ЦУКС ГУ МЧС по Республике Хакасия  
 АРМ № 7 Шишляников Д.В.  
 тел. 3326-4001  
 использовались: АИУС РСЧС, Gismeteo, Google Earth  
 масштаб 1:100 000

# ИНФОРМАЦИОННЫЕ МАТЕРИАЛЫ ПО ОСАДКАМ И ПОРЫВАМ ВЕТРА НА ТЕРРИТОРИИ МО Г. АБАЗА РЕСПУБЛИКИ ХАКАСИЯ (РИСК НАРУШЕНИЯ ЭЛЕКТРОСНАБЖЕНИЯ НА 06-07.03.2021)

## Прогноз метеоявлений

Пт	Сб	Вс	Пн	Вт	Ср	Чт	Пт	Сб	Вс
5 мар	6	7	8	9	10	11	12	13	14
-2	+2	+3	0	+3	+4	+7	+5	-6	-5
-16	-7	-10	-10	-5	-9	-7	-6	-11	-17
Максимальная скорость ветра, м/с									
14	11	12	5	13	5	11	17	11	15
Сумма осадков, мм									
0	0	0	0	0	0	0	0	0	0,1

## Трехмерная модель участка



**Условные обозначения**

- 20 - количество осадков, мм
- 3 - порывы ветра, м/с
- пожарно-спасательные формирования
- социально-значимый объект
- больница
- линии электропередач 110 кВт
- 321/20 - протяженность ЛЭП/ТП (шт.)
- 19/330 - кол-во домов /населения
- 60% - износ электроэнергетических систем
- ЧЕРНОГРСК** - муниципальное образование

14:00 05.03.2021  
 исп. ЦУКС ГУ МЧС по Республике Хакасия  
 АРМ № 7 Шишляников Д.В.  
 тел. 3326-4001  
 использовались: АИУС РСЧС, Gismeteo, Google Earth  
 масштаб 1:100 000

ИНФОРМАЦИОННЫЕ МАТЕРИАЛЫ ПО ОСАДКАМ И ПОРЫВАМ ВЕТРА НА ТЕРРИТОРИИ  
Н.П. УСТИНКИНО МО ОРДЖОНИКИДЗЕВСКИЙ РАЙОН РЕСПУБЛИКИ ХАКАСИЯ  
(РИСК НАРУШЕНИЯ ЭЛЕКТРОСНАБЖЕНИЯ НА 06-07.03.2021)

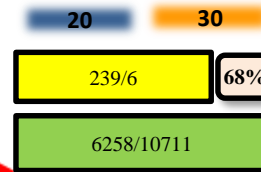
Прогноз метеоявлений



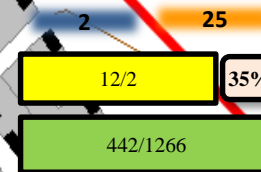
Трехмерная модель участка



Орджоникидзевский



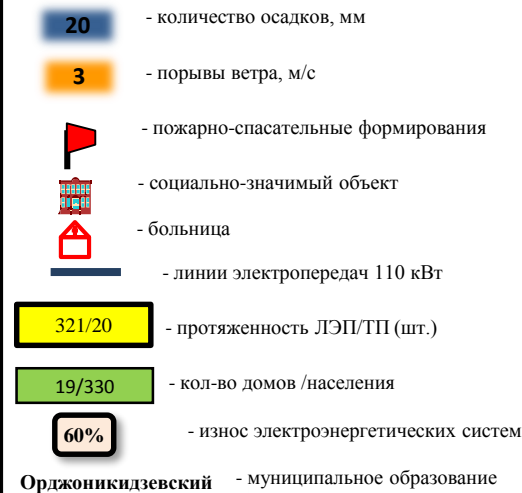
Устинкино



Устинкино

УСТИНКИНО

Условные обозначения



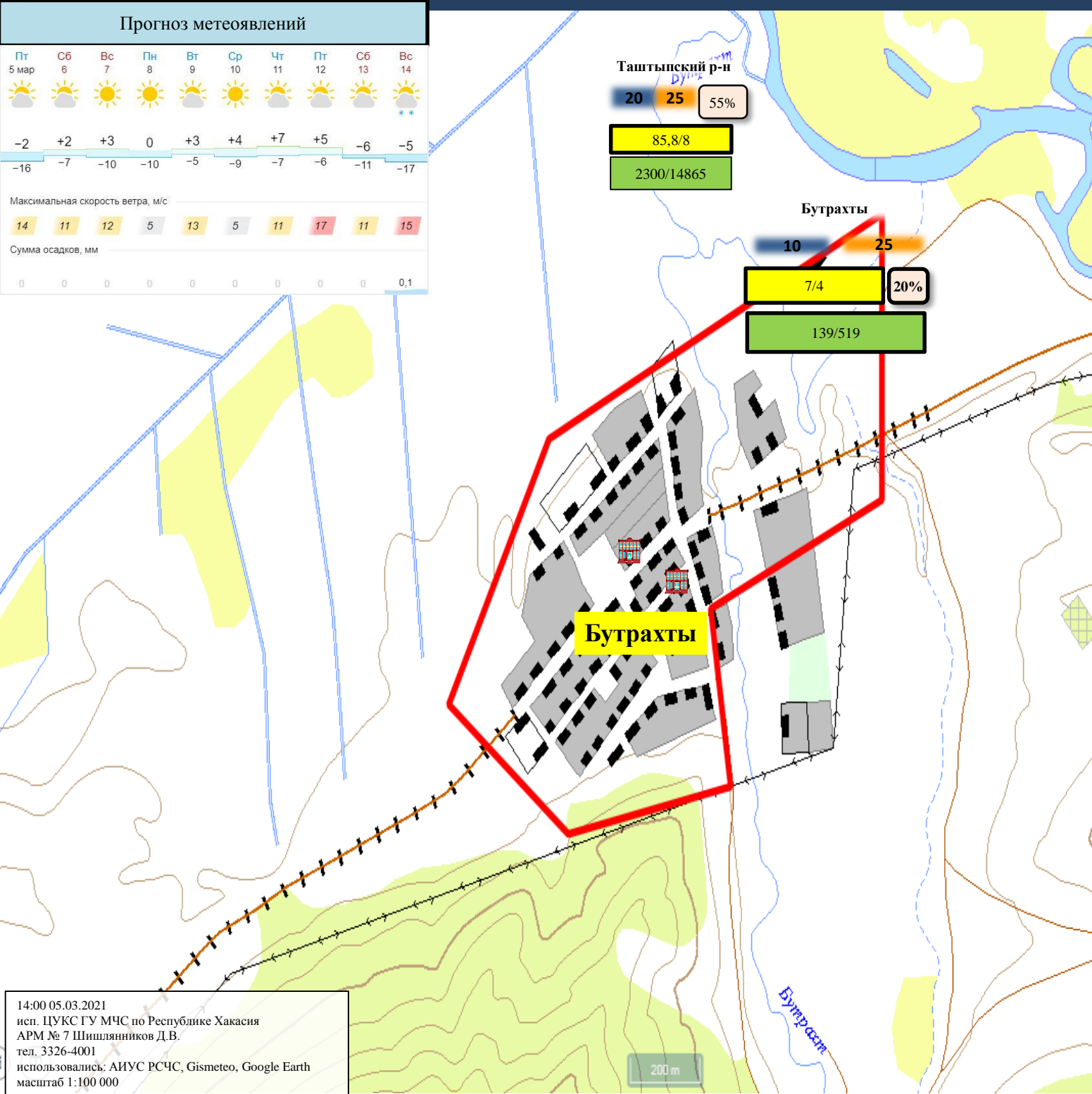
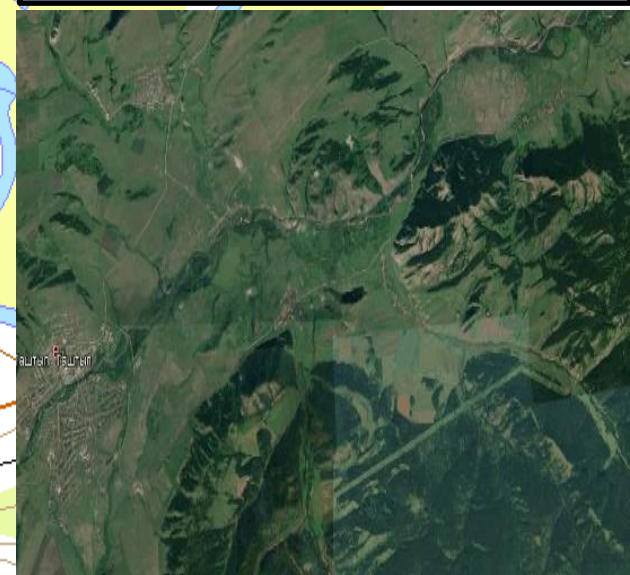
14:00 05.03.2021  
исп. ЦУКС ГУ МЧС по Республике Хакасия  
АРМ № 7 Шишляников Д.В.  
тел. 3326-4001  
использовались: АИУС РСЧС, Gismeteo, Google Earth  
масштаб 1:100 000

ИНФОРМАЦИОННЫЕ МАТЕРИАЛЫ ПО ОСАДКАМ И ПОРЫВАМ ВЕТРА НА ТЕРРИТОРИИ  
Н.П. БУТРАХТЫ МО ТАШТЫПСКИЙ РАЙОН РЕСПУБЛИКИ ХАКАСИЯ  
(РИСК НАРУШЕНИЯ ЭЛЕКТРОСНАБЖЕНИЯ НА 06-07.03.2021)

Прогноз метеоявлений

Пт	Сб	Вс	Пн	Вт	Ср	Чт	Пт	Сб	Вс
5 мар	6	7	8	9	10	11	12	13	14
-2	+2	+3	0	+3	+4	+7	+5	-6	-5
-16	-7	-10	-10	-5	-9	-7	-6	-11	-17
Максимальная скорость ветра, м/с									
14	11	12	5	13	5	11	17	11	15
Сумма осадков, мм									
0	0	0	0	0	0	0	0	0	0,1

Трехмерная модель участка



Условные обозначения

- количество осадков, мм
- порывы ветра, м/с
- пожарно-спасательные формирования
- социально-значимый объект
- больница
- линии электропередач 110 кВт
- протяженность ЛЭП/ТП (шт.)
- кол-во домов /населения
- износ электроэнергетических систем
- Орджоникидзевский** - муниципальное образование

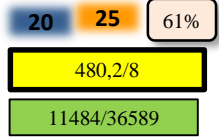
14:00 05.03.2021  
исп. ЦУКС ГУ МЧС по Республике Хакасия  
АРМ № 7 Шишляников Д.В.  
тел. 3326-4001  
использовались: АИУС РСЧС, Gismeteo, Google Earth  
масштаб 1:100 000

ИНФОРМАЦИОННЫЕ МАТЕРИАЛЫ ПО ОСАДКАМ И ПОРЫВАМ ВЕТРА НА ТЕРРИТОРИИ  
Н.П. БЕЛЬТИРСКИЙ МО АСКИЗСКИЙ РАЙОН РЕСПУБЛИКИ ХАКАСИЯ  
(РИСК НАРУШЕНИЯ ЭЛЕКТРОСНАБЖЕНИЯ НА 06-07.03.2021)

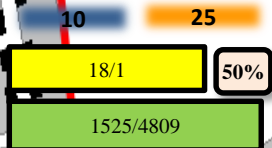
Прогноз метеоявлений



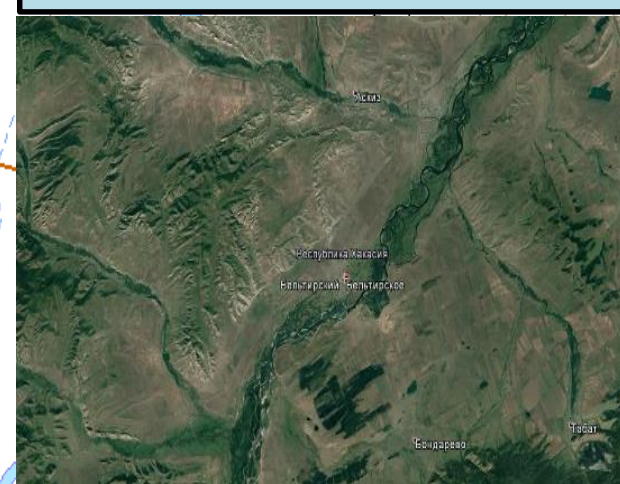
Аскизский р-н



Бельтирское



Трехмерная модель участка



Бельтирский

Бельтирский (Новостройка)

- Условные обозначения**
- 20 - количество осадков, мм
  - 3 - порывы ветра, м/с
  - пожарно-спасательные формирования
  - социально-значимый объект
  - больница
  - линии электропередач 110 кВ
  - 321/20 - протяженность ЛЭП/ТП (шт.)
  - 19/330 - кол-во домов /населения
  - 60% - износ электроэнергетических систем
  - Аскизский - муниципальное образование

14:00 05.03.2021  
исп. ЦУКС ГУ МЧС по Республике Хакасия  
АРМ № 7 Шишлянников Д.В.  
тел. 3326-4001  
использовались: АИУС РСЧС, Gismeteo, Google Earth  
масштаб 1:100 000

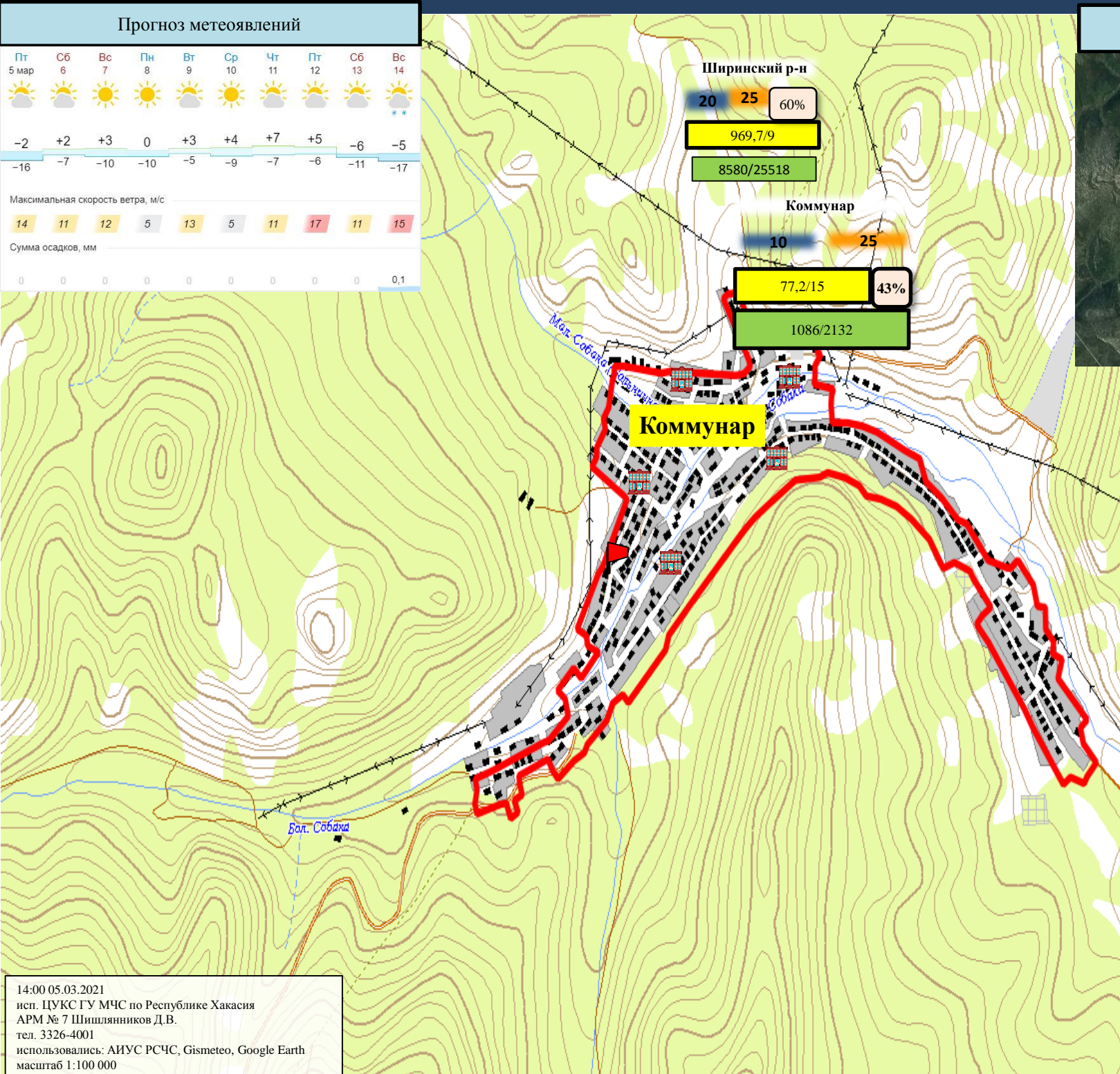
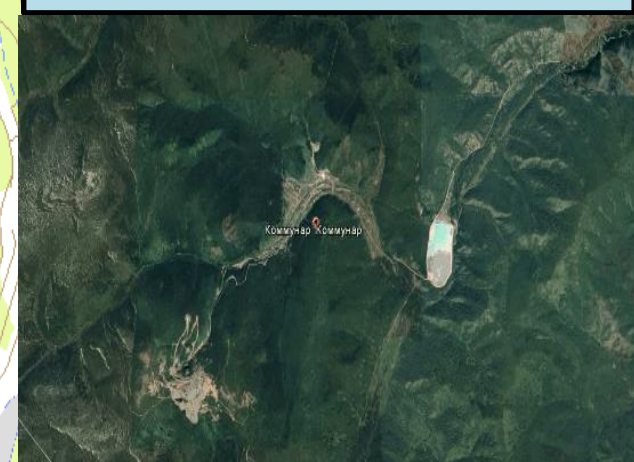
200 м

ИНФОРМАЦИОННЫЕ МАТЕРИАЛЫ ПО ОСАДКАМ И ПОРЫВАМ ВЕТРА НА ТЕРРИТОРИИ  
Н.П. КОММУНАР МО ШИРИНСКИЙ РАЙОН РЕСПУБЛИКИ ХАКАСИЯ  
(РИСК НАРУШЕНИЯ ЭЛЕКТРОСНАБЖЕНИЯ НА 06-07.03.2021)

Прогноз метеоявлений

Пт	Сб	Вс	Пн	Вт	Ср	Чт	Пт	Сб	Вс
5 мар	6	7	8	9	10	11	12	13	14
-2	+2	+3	0	+3	+4	+7	+5	-6	-5
-16	-7	-10	-10	-5	-9	-7	-6	-11	-17
Максимальная скорость ветра, м/с									
14	11	12	5	13	5	11	17	11	15
Сумма осадков, мм									
0	0	0	0	0	0	0	0	0	0,1

Трёхмерная модель участка



**Условные обозначения**

- 20** - количество осадков, мм
- 3** - порывы ветра, м/с
- пожарно-спасательные формирования
- социально-значимый объект
- больница
- линии электропередач 110 кВт
- 321/20** - протяженность ЛЭП/ТП (шт.)
- 19/330** - кол-во домов /населения
- 60%** - износ электроэнергетических систем
- Аскизский** - муниципальное образование

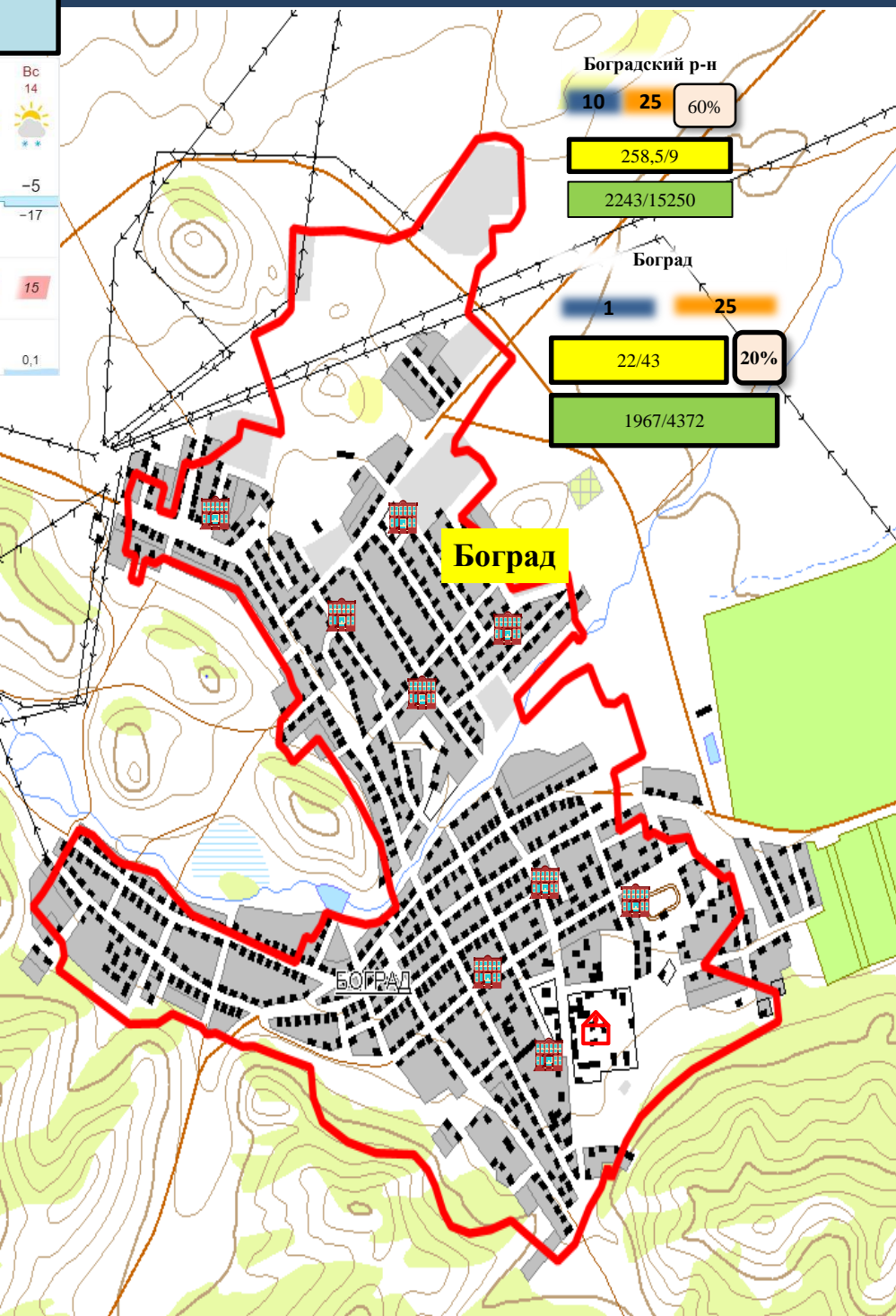
14:00 05.03.2021  
исп. ЦУКС ГУ МЧС по Республике Хакасия  
АРМ № 7 Шишляников Д.В.  
тел. 3326-4001  
использовались: АИУС РСЧС, Gismeteo, Google Earth  
масштаб 1:100 000

ИНФОРМАЦИОННЫЕ МАТЕРИАЛЫ ПО ОСАДКАМ И ПОРЫВАМ ВЕТРА НА ТЕРРИТОРИИ  
Н.П. БОГРАД МО БОГРАДСКИЙ РАЙОН РЕСПУБЛИКИ ХАКАСИЯ  
(РИСК НАРУШЕНИЯ ЭЛЕКТРОСНАБЖЕНИЯ НА 06-07.03.2021)

Прогноз метеоявлений



Трехмерная модель участка



Условные обозначения

- количество осадков, мм
- порывы ветра, м/с
- пожарно-спасательные формирования
- социально-значимый объект
- больница
- линии электропередач 110 кВт
- протяженность ЛЭП/ТП (шт.)
- кол-во домов /населения
- износ электроэнергетических систем
- муниципальное образование

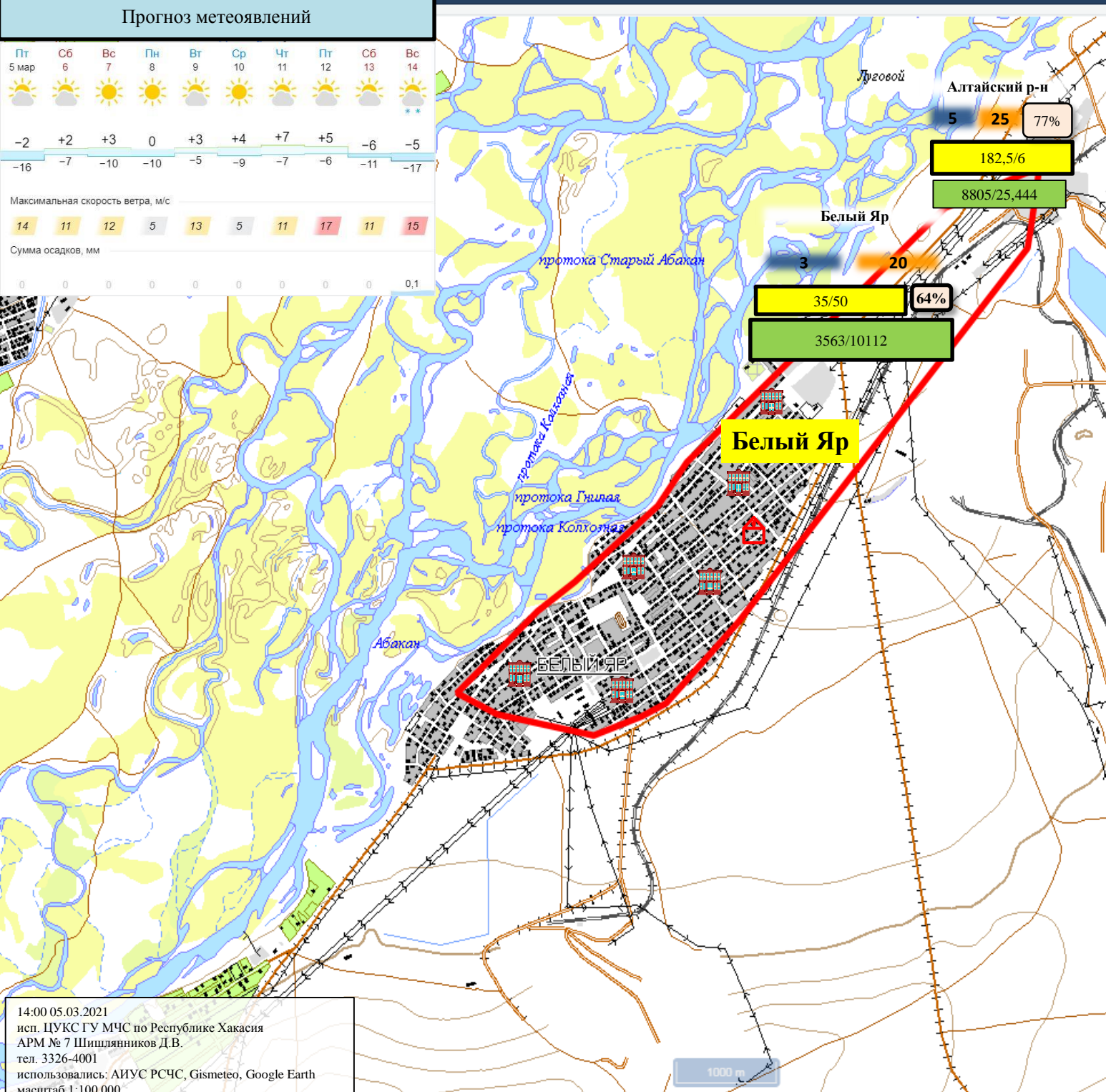
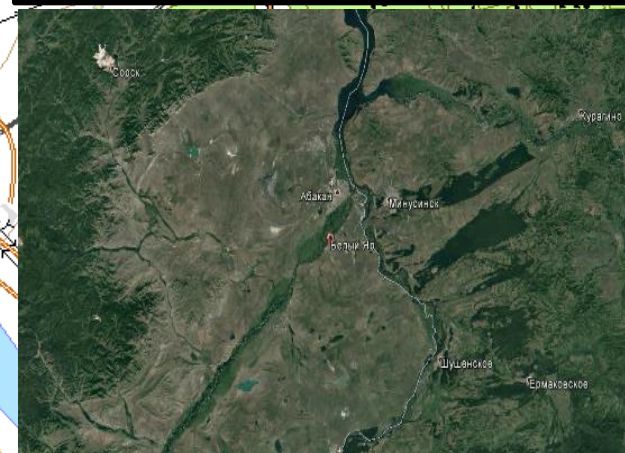
14:00 05.03.2021  
исп. ЦУКС ГУ МЧС по Республике Хакасия  
АРМ № 7 Шишляников Д.В.  
тел. 3326-4001  
использовались: АИУС РСЧС, Gismeteo, Google Earth  
масштаб 1:100 000

**ИНФОРМАЦИОННЫЕ МАТЕРИАЛЫ ПО ОСАДКАМ И ПОРЫВАМ ВЕТРА НА ТЕРРИТОРИИ  
Н.П. БЕЛЫЙ ЯР МО АЛТАЙСКИЙ РАЙОН РЕСПУБЛИКИ ХАКАСИЯ  
(РИСК НАРУШЕНИЯ ЭЛЕКТРОСНАБЖЕНИЯ НА 06-07.03.2021)**

**Прогноз метеоявлений**

Пт 5 мар	Сб 6	Вс 7	Пн 8	Вт 9	Ср 10	Чт 11	Пт 12	Сб 13	Вс 14
-2	+2	+3	0	+3	+4	+7	+5	-6	-5
-16	-7	-10	-10	-5	-9	-7	-6	-11	-17
Максимальная скорость ветра, м/с									
14	11	12	5	13	5	11	17	11	15
Сумма осадков, мм									
0	0	0	0	0	0	0	0	0	0,1

**Трехмерная модель участка**



**Условные обозначения**

- количество осадков, мм
- порывы ветра, м/с
- пожарно-спасательные формирования
- социально-значимый объект
- больница
- линии электропередач 110 кВт
- протяженность ЛЭП/ТП (шт.)
- кол-во домов /населения
- износ электроэнергетических систем
- Алтайский район** - муниципальное образование

14:00 05.03.2021  
исп. ЦУКС ГУ МЧС по Республике Хакасия  
АРМ № 7 Шишдянников Д.В.  
тел. 3326-4001  
использовались: АИУС РСЧС, Gismeteo, Google Earth  
масштаб 1:100 000

1000 м

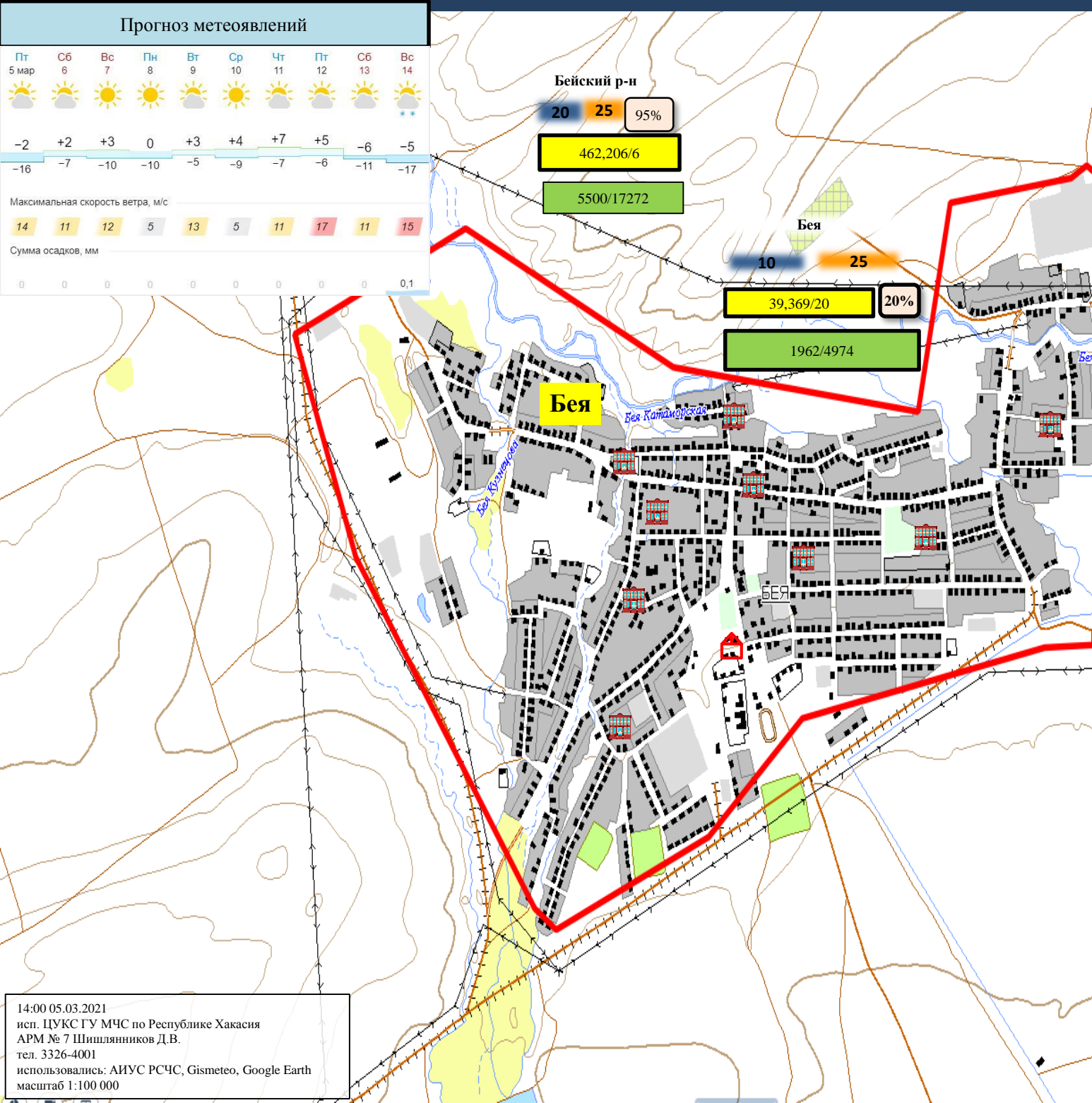
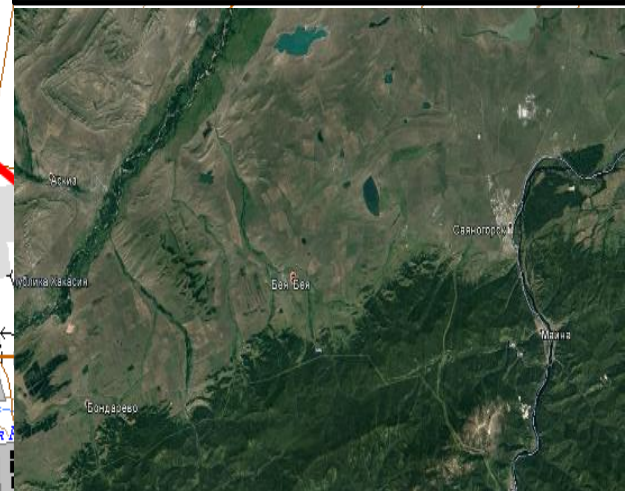


ИНФОРМАЦИОННЫЕ МАТЕРИАЛЫ ПО ОСАДКАМ И ПОРЫВАМ ВЕТРА НА ТЕРРИТОРИИ  
Н.П. БЕЯ МО БЕЙСКИЙ РАЙОН РЕСПУБЛИКИ ХАКАСИЯ  
(РИСК НАРУШЕНИЯ ЭЛЕКТРОСНАБЖЕНИЯ НА 06-07.03.2021)

Прогноз метеоявлений

Пт 5 мар	Сб 6	Вс 7	Пн 8	Вт 9	Ср 10	Чт 11	Пт 12	Сб 13	Вс 14
-2	+2	+3	0	+3	+4	+7	+5	-6	-5
-16	-7	-10	-10	-5	-9	-7	-6	-11	-17
Максимальная скорость ветра, м/с									
14	11	12	5	13	5	11	17	11	15
Сумма осадков, мм									
0	0	0	0	0	0	0	0	0	0,1

Трехмерная модель участка



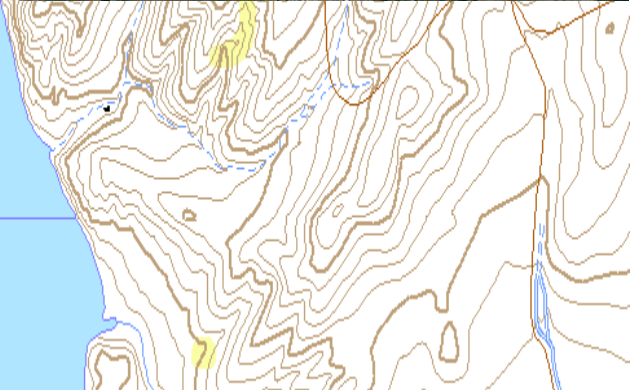
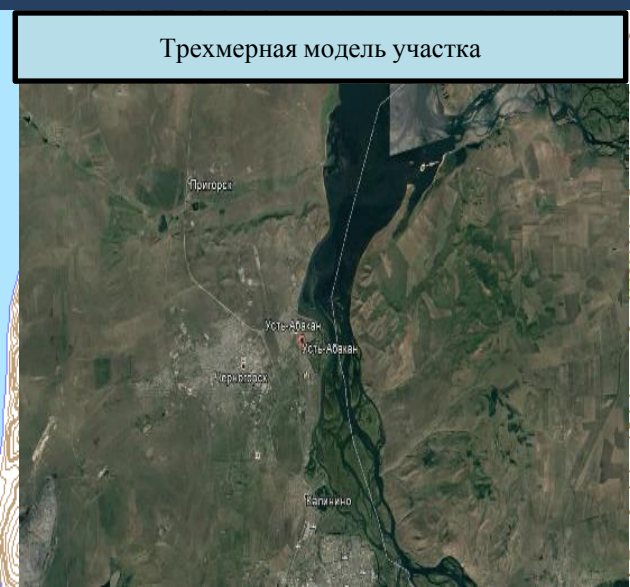
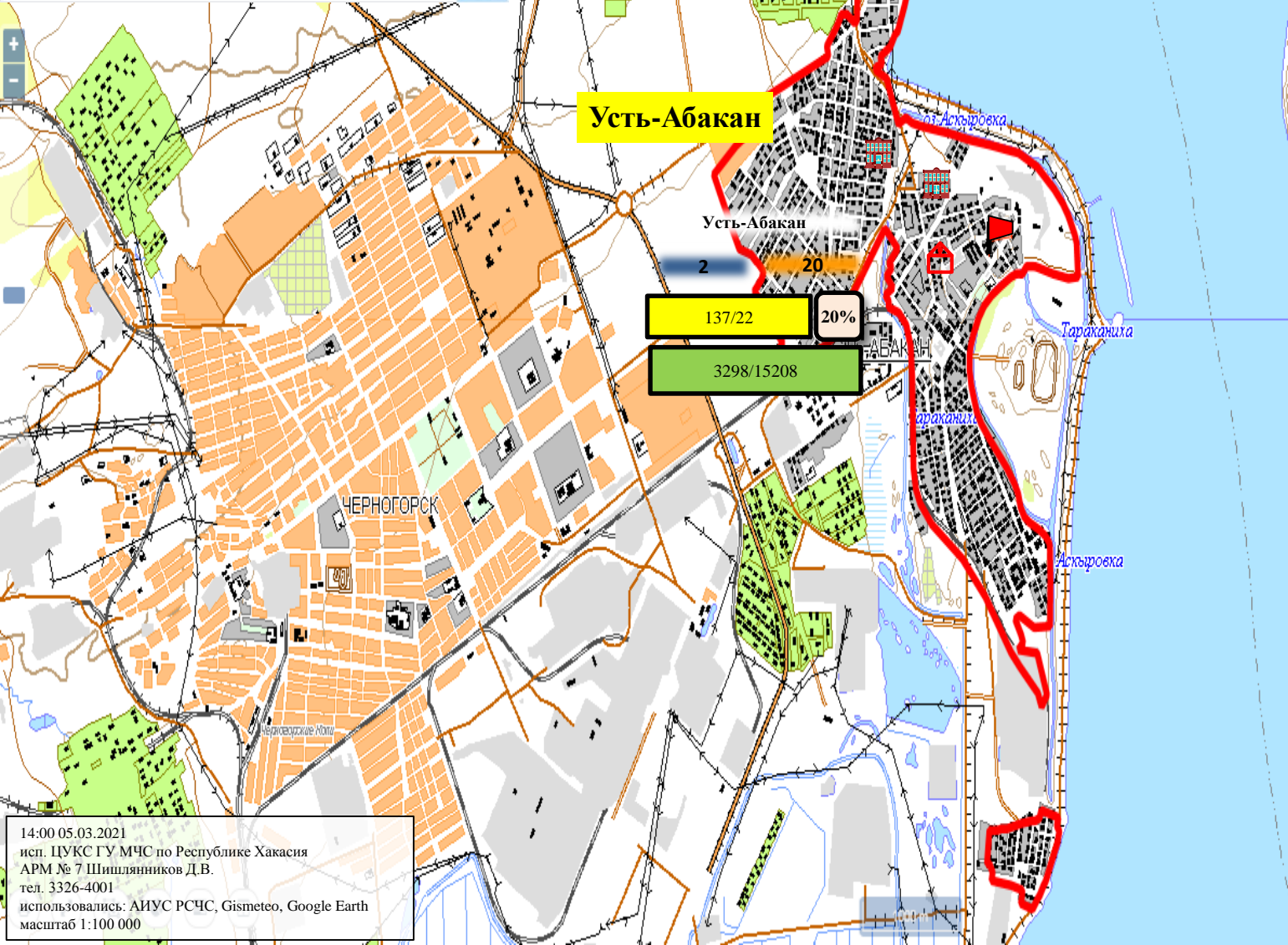
Условные обозначения

- количество осадков, мм
- порывы ветра, м/с
- пожарно-спасательные формирования
- социально-значимый объект
- больница
- линии электропередач 110 кВт
- протяженность ЛЭП/ТП (шт.)
- кол-во домов /населения
- износ электроэнергетических систем
- Бейский район** - муниципальное образование

14:00 05.03.2021  
исп. ЦУКС ГУ МЧС по Республике Хакасия  
АРМ № 7 Шишляников Д.В.  
тел. 3326-4001  
использовались: АИУС РСЧС, Gismeteo, Google Earth  
масштаб 1:100 000

**ИНФОРМАЦИОННЫЕ МАТЕРИАЛЫ ПО ОСАДКАМ И ПОРЫВАМ ВЕТРА НА ТЕРРИТОРИИ  
Н.П. УСТЬ-АБАКАН МО УСТЬ-АБАКАНСКИЙ РАЙОН РЕСПУБЛИКИ ХАКАСИЯ  
(РИСК НАРУШЕНИЯ ЭЛЕКТРОСНАБЖЕНИЯ НА 06-07.03.2021)**

Прогноз метеоявлений										
Пт	Сб	Вс	Пн	Вт	Ср	Чт	Пт	Сб	Вс	
5 мар	6	7	8	9	10	11	12	13	14	
+2	+2	+3	0	+3	+4	+7	+5	-6	-5	
-16	-7	-10	-10	-5	-9	-7	-6	-11	-17	
Максимальная скорость ветра, м/с										
14	11	12	5	13	5	11	17	11	15	
Сумма осадков, мм										
0	0	0	0	0	0	0	0	0	0,1	



**Условные обозначения**

- 20 - количество осадков, мм
- 3 - порывы ветра, м/с
- пожарно-спасательные формирования
- социально-значимый объект
- больница
- линии электропередач 110 кВт
- 321/20 - протяженность ЛЭП/ТП (шт.)
- 19/330 - кол-во домов /населения
- 60% - износ электроэнергетических систем

**Усть-Абаканский р-н** - муниципальное образование

14:00 05.03.2021  
исп. ЦУКС ГУ МЧС по Республике Хакасия  
АРМ № 7 Шишляников Д.В.  
тел. 3326-4001  
использовались: АИУС РСЧС, Gismeteo, Google Earth  
масштаб 1:100 000

ИНФОРМАЦИОННЫЕ МАТЕРИАЛЫ ПО РИСКУ НАРУШЕНИЯ ТРАНСПОРТНОГО СООБЩЕНИЯ, СВЯЗАННОГО С ОПАСНЫМИ МЕТЕОЯВЛЕНИЯМИ НА АВТОМОБИЛЬНОЙ ДОРОГЕ ФЕДЕРАЛЬНОГО ЗНАЧЕНИЯ Р-257 «ЕНИСЕЙ» НА ТЕРРИТОРИИ МО Г. АБАКАН (НА 06-07.03.2021)

Прогноз метеоявлений

Пт 5 мар	Сб 6	Вс 7	Пн 8	Вт 9	Ср 10	Чт 11	Пт 12	Сб 13	Вс 14
+2	+2	+3	0	+3	+4	+7	+5	-6	-5
-16	-7	-10	-10	-5	-9	-7	-6	-11	-17
Максимальная скорость ветра, м/с									
14	11	12	5	13	5	11	17	11	15
Сумма осадков, мм									
0	0	0	0	0	0	0	0	0	0,1

АВТОДОРОГА ФЕДЕРАЛЬНОГО ЗНАЧЕНИЯ Р-257 «ЕНИСЕЙ»

Трехмерная модель участка



Абакан

Аварийно-опасный участок  
408+200 – 408+250 км (риск  
гололедицы, ухудшения видимости)

Условные обозначения

- участок автодороги с повышенным риском возникновения ДТП, нарушением движения
- объездная дорога
- населенный пункт
- пожарно-спасательные формирования
- социально-значимый объект
- больница

14:00 05.03.2021  
исп. ЦУКС ГУ МЧС по Республике Хакасия  
АРМ № 7 Шишлянников Д.В.  
тел. 3326-4001  
использовались: АИУС РСЧС, Gismeteo, Google Earth  
масштаб 1:100 000

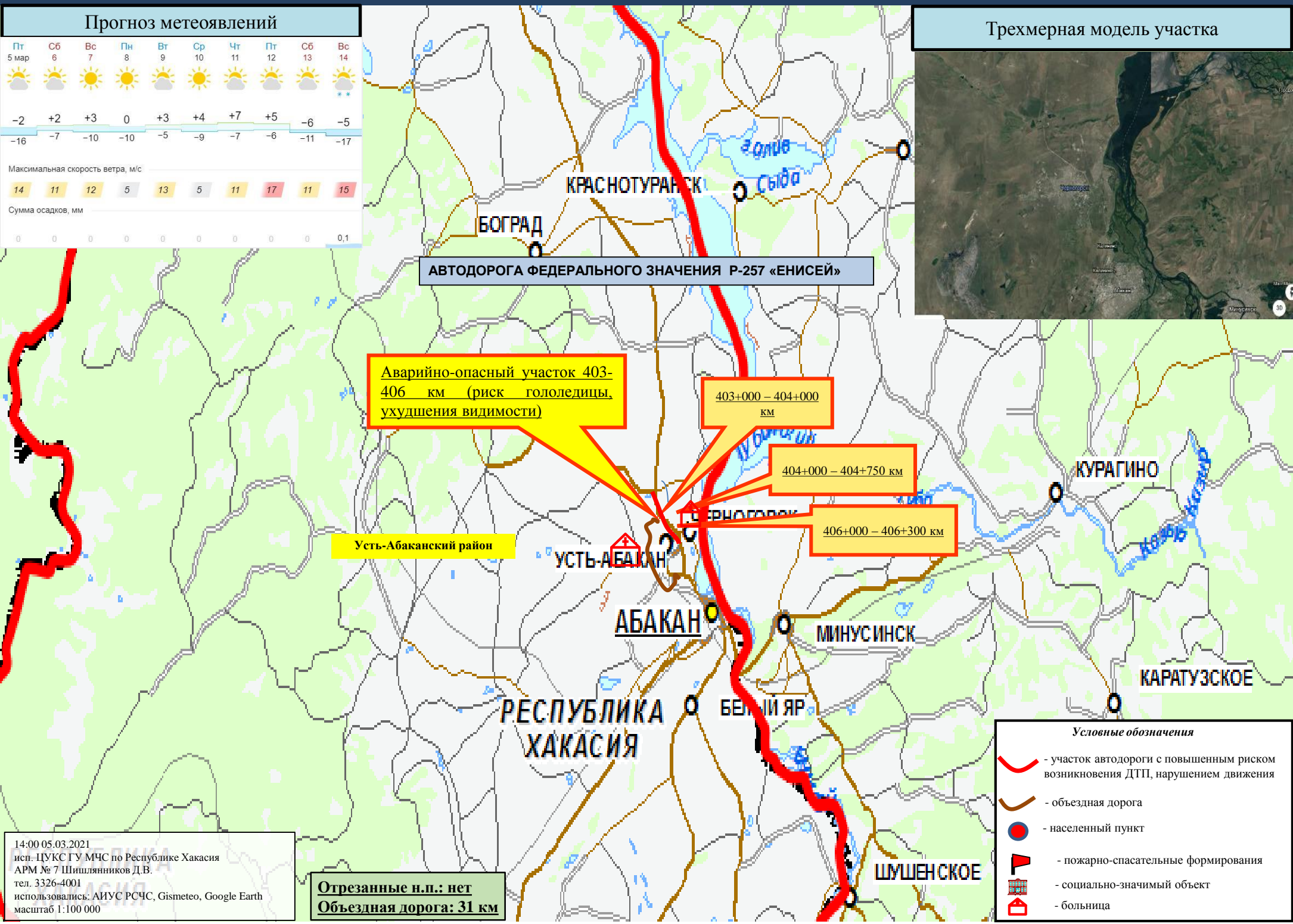
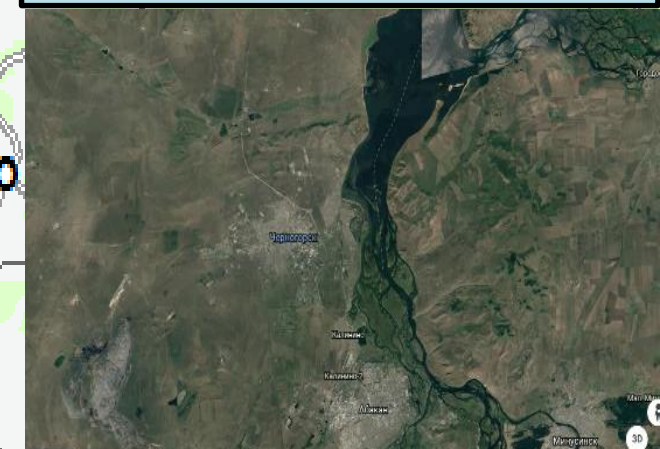
Отрезанные н.п.: нет  
Объездная дорога: 8 км

ИНФОРМАЦИОННЫЕ МАТЕРИАЛЫ ПО РИСКУ НАРУШЕНИЯ ТРАНСПОРТНОГО СООБЩЕНИЯ,  
СВЯЗАННОГО С ОПАСНЫМИ МЕТЕОЯВЛЕНИЯМИ НА АВТОДОРОГЕ ФЕДЕРАЛЬНОГО ЗНАЧЕНИЯ Р-257 «ЕНИСЕЙ»  
НА ТЕРРИТОРИИ МО УСТЬ-АБАКАНСКИЙ РАЙОН (НА 06-07.03.2021)

Прогноз метеоявлений

Пт	Сб	Вс	Пн	Вт	Ср	Чт	Пт	Сб	Вс
5 мар	6	7	8	9	10	11	12	13	14
-2	+2	+3	0	+3	+4	+7	+5	-6	-5
-16	-7	-10	-10	-5	-9	-7	-6	-11	-17
Максимальная скорость ветра, м/с									
14	11	12	5	13	5	11	17	11	15
Сумма осадков, мм									
0	0	0	0	0	0	0	0	0	0,1

Трехмерная модель участка



**Условные обозначения**

- участок автодороги с повышенным риском возникновения ДТП, нарушением движения
- объездная дорога
- населенный пункт
- пожарно-спасательные формирования
- социально-значимый объект
- больница

14:00 05.03.2021  
 исп. ЦУКС ГУ МЧС по Республике Хакасия  
 АРМ № 7 Шишляников Д.В.  
 тел. 3326-4001  
 использовались: АИУС РСЧС, Gismeteo, Google Earth  
 масштаб 1:100 000

**Отрезанные н.п.: нет**  
**Объездная дорога: 31 км**

# ИНФОРМАЦИОННЫЕ МАТЕРИАЛЫ ПО РИСКУ НАРУШЕНИЯ ТРАНСПОРТНОГО СООБЩЕНИЯ, СВЯЗАННОГО С ОПАСНЫМИ МЕТЕОЯВЛЕНИЯМИ НА АВТОДОРОГЕ ФЕДЕРАЛЬНОГО ЗНАЧЕНИЯ Р-257 «ЕНИСЕЙ» НА ТЕРРИТОРИИ МО АЛТАЙСКИЙ РАЙОН (НА 06-07.03.2021)

## Прогноз метеоявлений

Пт 5 мар	Сб 6	Вс 7	Пн 8	Вт 9	Ср 10	Чт 11	Пт 12	Сб 13	Вс 14
-2	+2	+3	0	+3	+4	+7	+5	-6	-5
-16	-7	-10	-10	-5	-9	-7	-6	-11	-17
Максимальная скорость ветра, м/с									
14	11	12	5	13	5	11	17	11	15
Сумма осадков, мм									
0	0	0	0	0	0	0	0	0	0,1

**Абакан**

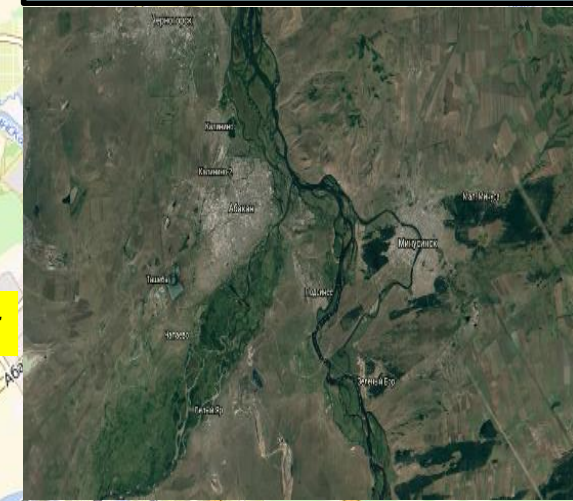
**АВТОДОРОГА ФЕДЕРАЛЬНОГО ЗНАЧЕНИЯ Р-257 «ЕНИСЕЙ»**

**Минусинск**

**Алтайский район**

**Участок автодороги с повышенным риском возникновения ДТП (риск гололеда, ухудшения видимости)**

## Трехмерная модель участка



14:00 05.03.2021  
исп. ЦУКС ГУ МЧС по Республике Хакасия  
АРМ № 7 Шишляников Д.В.  
тел. 3326-4001  
использовались: АИУС РСЧС, Gismeteo, Google Earth  
масштаб 1:100 000

**Отрезанные н.п.: нет**  
**Объездная дорога: 14 км**

### Условные обозначения

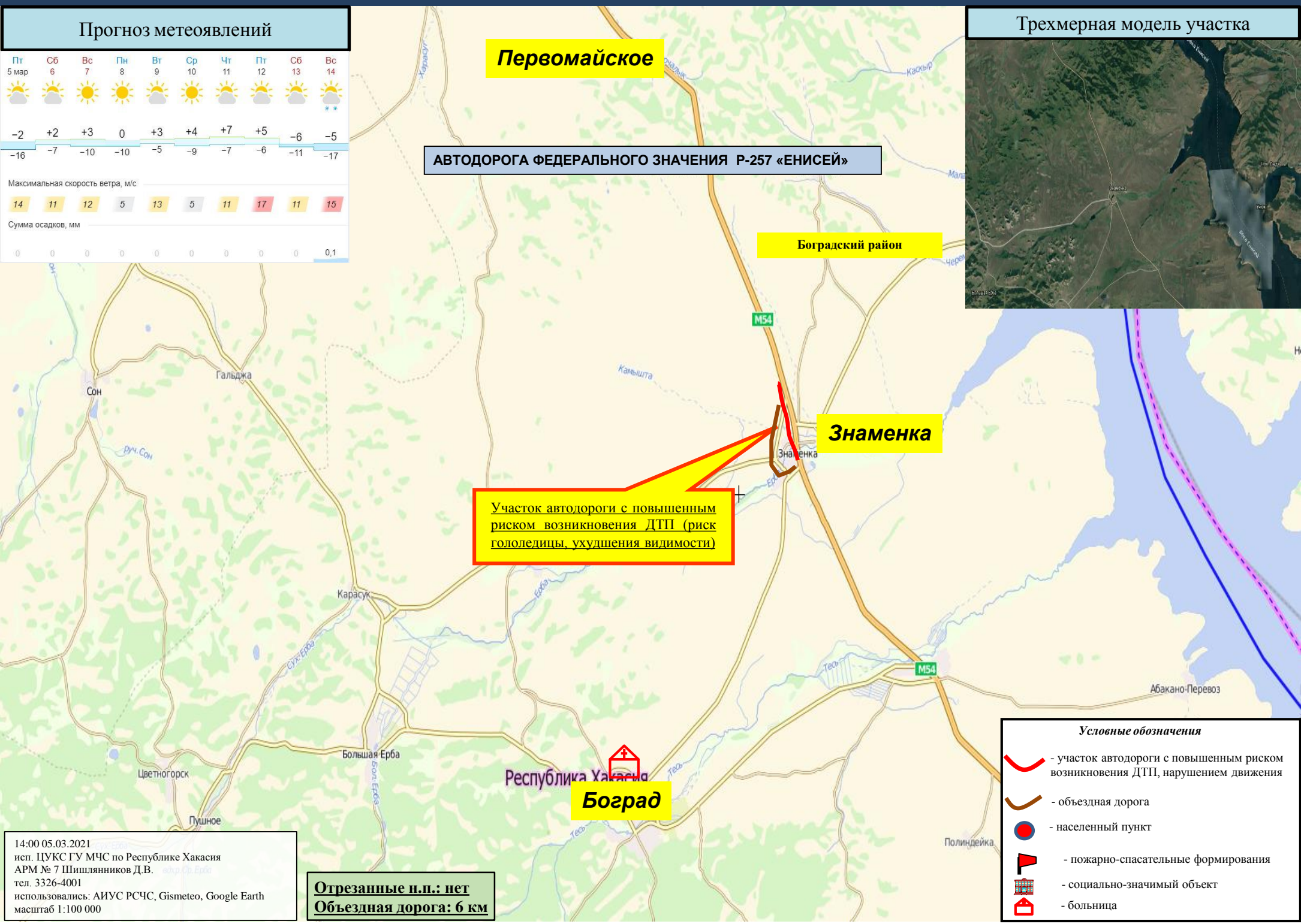
- участок автодороги с повышенным риском возникновения ДТП, нарушением движения
- объездная дорога
- населенный пункт
- пожарно-спасательные формирования
- социально-значимый объект
- больница

ИНФОРМАЦИОННЫЕ МАТЕРИАЛЫ ПО РИСКУ НАРУШЕНИЯ ТРАНСПОРТНОГО СООБЩЕНИЯ, СВЯЗАННОГО С ОПАСНЫМИ МЕТЕОЯВЛЕНИЯМИ НА АВТОДОРОГЕ ФЕДЕРАЛЬНОГО ЗНАЧЕНИЯ Р-257 «ЕНИСЕЙ» НА ТЕРРИТОРИИ МО БОГРАДСКИЙ РАЙОН (НА 06-07.03.2021)

Прогноз метеоявлений

Пт 5 мар	Сб 6	Вс 7	Пн 8	Вт 9	Ср 10	Чт 11	Пт 12	Сб 13	Вс 14
+2	+2	+3	0	+3	+4	+7	+5	-6	-5
-16	-7	-10	-10	-5	-9	-7	-6	-11	-17
Максимальная скорость ветра, м/с									
14	11	12	5	13	5	11	17	11	15
Сумма осадков, мм									
0	0	0	0	0	0	0	0	0	0,1

Трехмерная модель участка



**Первомайское**

**АВТОДОРОГА ФЕДЕРАЛЬНОГО ЗНАЧЕНИЯ Р-257 «ЕНИСЕЙ»**

**Боградский район**

**Знаменка**

**Участок автодороги с повышенным риском возникновения ДТП (риск гололеда, ухудшения видимости)**

**Боград**

- Условные обозначения**
- участок автодороги с повышенным риском возникновения ДТП, нарушением движения
  - объездная дорога
  - населенный пункт
  - пожарно-спасательные формирования
  - социально-значимый объект
  - больница

14:00 05.03.2021  
 исп. ЦУКС ГУ МЧС по Республике Хакасия  
 АРМ № 7 Шишляников Д.В.  
 тел. 3326-4001  
 использовались: АИУС РСЧС, Gismeteo, Google Earth  
 масштаб 1:100 000

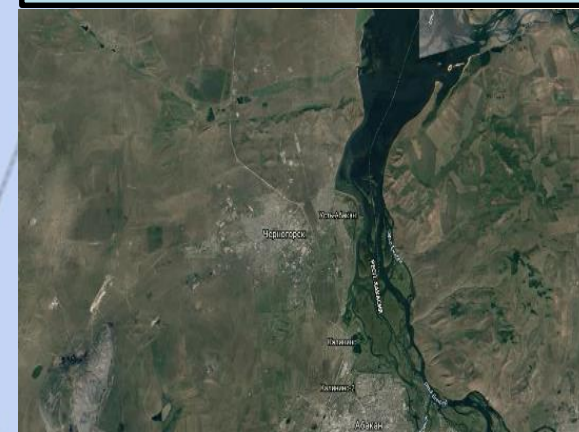
**Отрезанные н.п.: нет**  
**Объездная дорога: 6 км**

**ИНФОРМАЦИОННЫЕ МАТЕРИАЛЫ ПО РИСКУ НАРУШЕНИЯ ТРАНСПОРТНОГО СООБЩЕНИЯ, СВЯЗАННЫХ С ОПАСНЫМИ МЕТЕОЯВЛЕНИЯМИ НА АВТОДОРОГЕ ФЕДЕРАЛЬНОГО ЗНАЧЕНИЯ Р-257 «ЕНИСЕЙ» НА ТЕРРИТОРИИ МО Г. ЧЕРНОГОРСК (НА 06-07.03.2021)**

**Прогноз метеоявлений**

Пт 5 мар	Сб 6	Вс 7	Пн 8	Вт 9	Ср 10	Чт 11	Пт 12	Сб 13	Вс 14
+2	+2	+3	0	+3	+4	+7	+5	-6	-5
-16	-7	-10	-10	-5	-9	-7	-6	-11	-17
Максимальная скорость ветра, м/с									
14	11	12	5	13	5	11	17	11	15
Сумма осадков, мм									
0	0	0	0	0	0	0	0	0	0,1

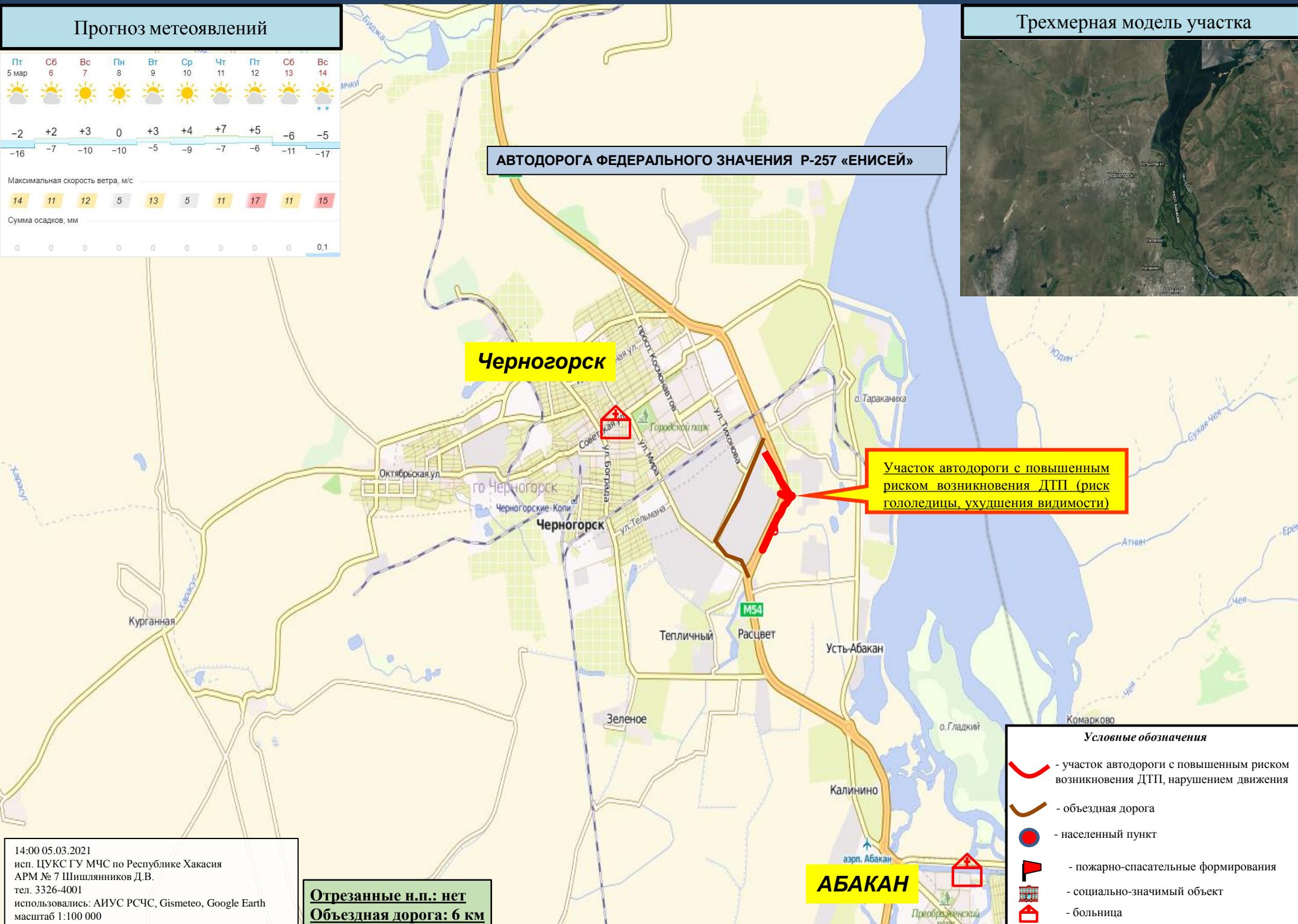
**Трехмерная модель участка**



**АВТОДОРОГА ФЕДЕРАЛЬНОГО ЗНАЧЕНИЯ Р-257 «ЕНИСЕЙ»**

**Черногорск**

**Участок автодороги с повышенным риском возникновения ДТП (риск гололеда, ухудшения видимости)**



**Условные обозначения**

- участок автодороги с повышенным риском возникновения ДТП, нарушением движения
- объездная дорога
- населенный пункт
- пожарно-спасательные формирования
- социально-значимый объект
- больница

14:00 05.03.2021  
 исп. ЦУКС ГУ МЧС по Республике Хакасия  
 АРМ № 7 Шишляников Д.В.  
 тел. 3326-4001  
 использовались: АИУС РСЧС, Gismeteo, Google Earth  
 масштаб 1:100 000

**Отрезанные н.п.: нет**  
**Объездная дорога: 6 км**

**АБАКАН**

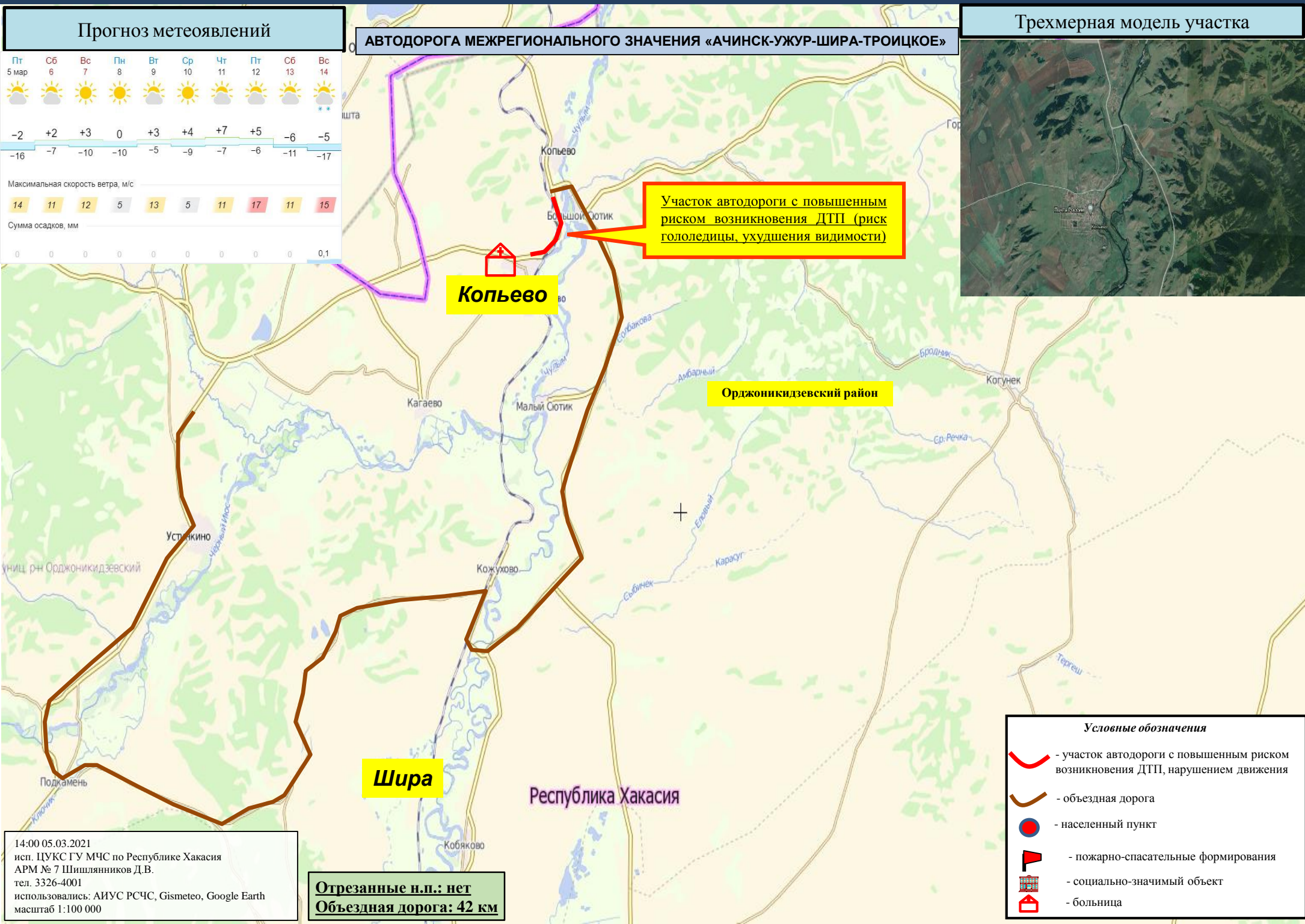
# ИНФОРМАЦИОННЫЕ МАТЕРИАЛЫ ПО РИСКУ НАРУШЕНИЯ ТРАНСПОРТНОГО СООБЩЕНИЯ, СВЯЗАННЫХ С ОПАСНЫМИ МЕТЕОЯВЛЕНИЯМИ НА АВТОМОБИЛЬНОЙ ДОРОГЕ АЧИНСК-УЖУР-ШИРА-ТРОИЦКОЕ НА ТЕРРИТОРИИ МО ОРДЖОНИКИДЗЕВСКИЙ РАЙОН (НА 06-07.03.2021)

## Прогноз метеоявлений

Пт	Сб	Вс	Пн	Вт	Ср	Чт	Пт	Сб	Вс
5 мар	6	7	8	9	10	11	12	13	14
-2	+2	+3	0	+3	+4	+7	+5	-6	-5
-16	-7	-10	-10	-5	-9	-7	-6	-11	-17
Максимальная скорость ветра, м/с									
14	11	12	5	13	5	11	17	11	15
Сумма осадков, мм									
0	0	0	0	0	0	0	0	0	0,1

## АВТОДОРОГА МЕЖРЕГИОНАЛЬНОГО ЗНАЧЕНИЯ «АЧИНСК-УЖУР-ШИРА-ТРОИЦКОЕ»

## Трехмерная модель участка



Участок автодороги с повышенным риском возникновения ДТП (риск гололеда, ухудшения видимости)

**Копьево**

**Орджоникидзевский район**

**Шира**

Республика Хакасия

- Условные обозначения**
- участок автодороги с повышенным риском возникновения ДТП, нарушением движения
  - объездная дорога
  - населенный пункт
  - пожарно-спасательные формирования
  - социально-значимый объект
  - больница

14:00 05.03.2021  
 исп. ЦУКС ГУ МЧС по Республике Хакасия  
 АРМ № 7 Шишляников Д.В.  
 тел. 3326-4001  
 использовались: АИУС РСЧС, Gismeteo, Google Earth  
 масштаб 1:100 000

**Отрезанные н.п.: нет**  
**Объездная дорога: 42 км**

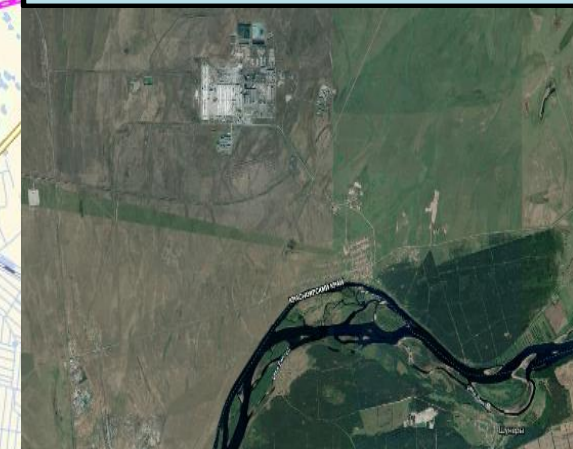


# ИНФОРМАЦИОННЫЕ МАТЕРИАЛЫ ПО РИСКУ НАРУШЕНИЯ ТРАНСПОРТНОГО СООБЩЕНИЯ, СВЯЗАННЫХ С ОПАСНЫМИ МЕТЕОЯВЛЕНИЯМИ НА АВТОМОБИЛЬНОЙ ДОРОГЕ БЕЯ-САБИНКА НА ТЕРРИТОРИИ МО БЕЙСКИЙ РАЙОН (НА 06-07.03.2021)

## Прогноз метеоявлений

Пт 5 мар	Сб 6	Вс 7	Пн 8	Вт 9	Ср 10	Чт 11	Пт 12	Сб 13	Вс 14
+2	+2	+3	0	+3	+4	+7	+5	-6	-5
-16	-7	-10	-10	-5	-9	-7	-6	-11	-17
Максимальная скорость ветра, м/с									
14	11	12	5	13	5	11	17	11	15
Сумма осадков, мм									
0	0	0	0	0	0	0	0	0	0,1

## Трехмерная модель участка



**АВТОДОРОГА МЕСТНОГО ЗНАЧЕНИЯ «БЕЯ-САБИНКА»**

**Бейский район**

**Участок автодороги с повышенным риском возникновения ДТП (риск гололеда, ухудшения видимости)**

**Сабинка**

**Бея**

### Условные обозначения

- участок автодороги с повышенным риском возникновения ДТП, нарушением движения
- объездная дорога
- населенный пункт
- пожарно-спасательные формирования
- социально-значимый объект
- больница

14:00 05.03.2021  
 исп. ЦУКС ГУ МЧС по Республике Хакасия  
 АРМ № 7 Шишляников Д.В.  
 тел. 3326-4001  
 использовались: АИУС РСЧС, Gismeteo, Google Earth  
 масштаб 1:100 000

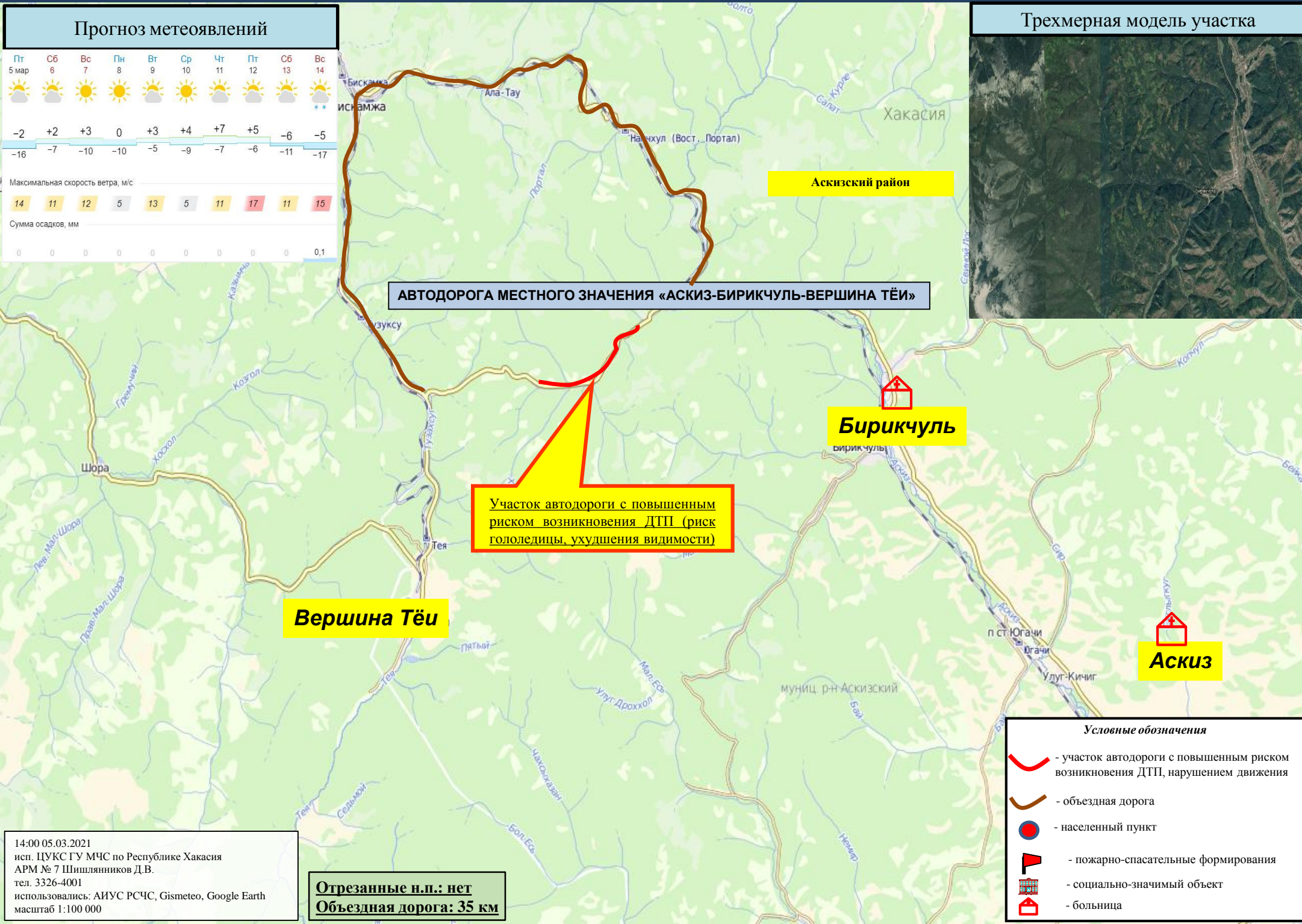
**Отрезанные н.п.: нет**  
**Объездная дорога: 28 км**

ИНФОРМАЦИОННЫЕ МАТЕРИАЛЫ ПО РИСКУ НАРУШЕНИЯ ТРАНСПОРТНОГО СООБЩЕНИЯ, СВЯЗАННОГО С ОПАСНЫМИ МЕТЕОЯВЛЕНИЯМИ НА АВТОМОБИЛЬНОЙ ДОРОГЕ «АСКИЗ-БИРИКЧУЛЬ-ВЕРШИНА ТЁИ» НА ТЕРРИТОРИИ МО АСКИЗСКОГО РАЙОН (НА 06-07.03.2021)

Прогноз метеоявлений

Пт 5 мар	Сб 6	Вс 7	Пн 8	Вт 9	Ср 10	Чт 11	Пт 12	Сб 13	Вс 14
+2	+2	+3	0	+3	+4	+7	+5	-6	-5
-16	-7	-10	-10	-5	-9	-7	-6	-11	-17
Максимальная скорость ветра, м/с									
14	11	12	5	13	5	11	17	11	15
Сумма осадков, мм									
0	0	0	0	0	0	0	0	0	0,1

Трехмерная модель участка



АВТОДОРОГА МЕСТНОГО ЗНАЧЕНИЯ «АСКИЗ-БИРИКЧУЛЬ-ВЕРШИНА ТЁИ»

Аскизский район

Бирикчуть

Участок автодороги с повышенным риском возникновения ДТП (риск гололедицы, ухудшения видимости)

Вершина Тёи

Аскиз

Условные обозначения

- участок автодороги с повышенным риском возникновения ДТП, нарушением движения
- объездная дорога
- населенный пункт
- пожарно-спасательные формирования
- социально-значимый объект
- больница

14:00 05.03.2021  
исп. ЦУКС ГУ МЧС по Республике Хакасия  
АРМ № 7 Шишляников Д.В.  
тел. 3326-4001  
использовались: АИУС РСЧС, Gismeteo, Google Earth  
масштаб 1:100 000

Отрезанные н.п.: нет  
Объездная дорога: 35 км

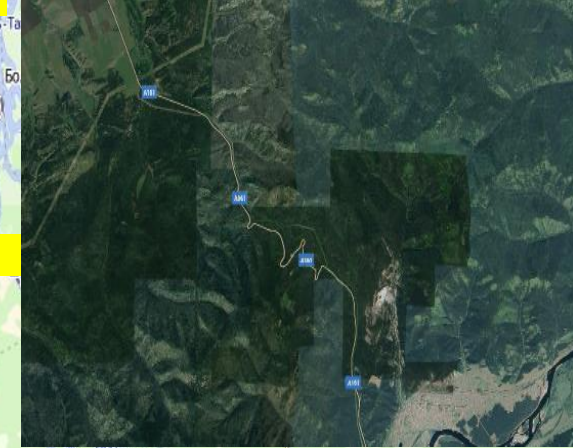
ИНФОРМАЦИОННЫЕ МАТЕРИАЛЫ ПО РИСКУ НАРУШЕНИЯ ТРАНСПОРТНОГО СООБЩЕНИЯ, СВЯЗАННОГО С ОПАСНЫМИ МЕТЕОЯВЛЕНИЯМИ НА АВТОМОБИЛЬНОЙ ДОРОГЕ «АБАКАН-АК-ДОВУРАК» НА ТЕРРИТОРИИ МО ТАШТЫПСКИЙ РАЙОН (НА 06-07.03.2021)

Прогноз метеоявлений

Пт 5 мар	Сб 6	Вс 7	Пн 8	Вт 9	Ср 10	Чт 11	Пт 12	Сб 13	Вс 14
-2	+2	+3	0	+3	+4	+7	+5	-6	-5
-16	-7	-10	-10	-5	-9	-7	-6	-11	-17
Максимальная скорость ветра, м/с									
14	11	12	5	13	5	11	17	11	15
Сумма осадков, мм									
0	0	0	0	0	0	0	0	0	0,1

Абакан

Трехмерная модель участка



АВТОДОРОГА МЕЖРЕГИОНАЛЬНОГО ЗНАЧЕНИЯ «АБАКАН-АК-ДОВУРАК»

Таштыпский район

Участок автодороги с повышенным риском возникновения ДТП (риск гололедицы, ухудшения видимости)

Республика Хакасия

Абаза

Условные обозначения

- участок автодороги с повышенным риском возникновения ДТП, нарушением движения
- объездная дорога
- населенный пункт
- пожарно-спасательные формирования
- социально-значимый объект
- больница

14:00 05.03.2021  
исп. ЦУКС ГУ МЧС по Республике Хакасия  
АРМ № 7 Шишляников Д.В.  
тел. 3326-4001  
использовались: АИУС РСЧС, Gismeteo, Google Earth  
масштаб 1:100 000

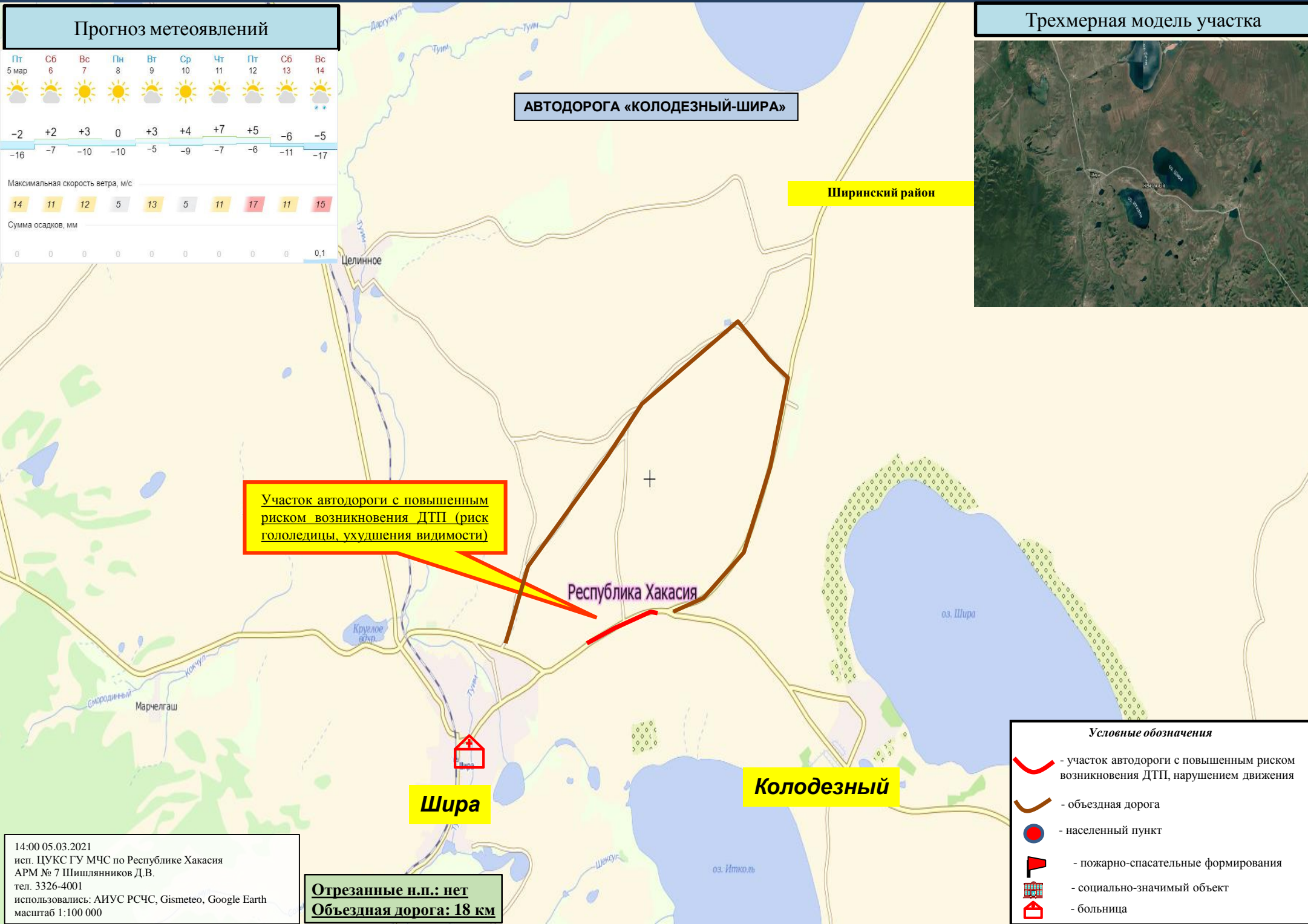
Отрезанные н.п.: нет  
Объездная дорога: 35 км

ИНФОРМАЦИОННЫЕ МАТЕРИАЛЫ ПО РИСКУ НАРУШЕНИЯ ТРАНСПОРТНОГО СООБЩЕНИЯ, СВЯЗАННОГО С ОПАСНЫМИ МЕТЕОЯВЛЕНИЯМИ НА АВТОМОБИЛЬНОЙ ДОРОГЕ «КОЛОДЕЗНЫЙ-ШИРА» НА ТЕРРИТОРИИ МО ШИРИНСКИЙ РАЙОН (НА 06-07.03.2021)

Прогноз метеоявлений

Пт 5 мар	Сб 6	Вс 7	Пн 8	Вт 9	Ср 10	Чт 11	Пт 12	Сб 13	Вс 14
+2	+2	+3	0	+3	+4	+7	+5	-6	-5
-16	-7	-10	-10	-5	-9	-7	-6	-11	-17
Максимальная скорость ветра, м/с									
14	11	12	5	13	5	11	17	11	15
Сумма осадков, мм									
0	0	0	0	0	0	0	0	0	0,1

Трехмерная модель участка



Участок автодороги с повышенным риском возникновения ДТП (риск гололедицы, ухудшения видимости)

- Условные обозначения**
- участок автодороги с повышенным риском возникновения ДТП, нарушением движения
  - объездная дорога
  - населенный пункт
  - пожарно-спасательные формирования
  - социально-значимый объект
  - больница

14:00 05.03.2021  
 исп. ЦУКС ГУ МЧС по Республике Хакасия  
 АРМ № 7 Шишляников Д.В.  
 тел. 3326-4001  
 использовались: АИУС РСЧС, Gismeteo, Google Earth  
 масштаб 1:100 000

**Отрезанные н.п.: нет**  
**Объездная дорога: 18 км**

ИНФОРМАЦИОННЫЕ МАТЕРИАЛЫ ПО РИСКУ НАРУШЕНИЯ ТРАНСПОРТНОГО СООБЩЕНИЯ, СВЯЗАННОГО С ОПАСНЫМИ МЕТЕОЯВЛЕНИЯМИ НА АВТОМОБИЛЬНОЙ ДОРОГЕ «САЯНОГОРСК-МАЙНА» НА ТЕРРИТОРИИ МО Г. САЯНОГОРСК (НА 06-07.03.2021)

Прогноз метеоявлений

Пт 5 мар	Сб 6	Вс 7	Пн 8	Вт 9	Ср 10	Чт 11	Пт 12	Сб 13	Вс 14
+2	+2	+3	0	+3	+4	+7	+5	-6	-5
-16	-7	-10	-10	-5	-9	-7	-6	-11	-17
Максимальная скорость ветра, м/с									
14	11	12	5	13	5	11	17	11	15
Сумма осадков, мм									
0	0	0	0	0	0	0	0	0	0,1

Трехмерная модель участка



АВТОДОРОГА «САЯНОГОРСК-МАЙНА»

Саяногорск

Республика Хакасия

Участок автодороги с повышенным риском возникновения ДТП (риск гололеда, ухудшения видимости)

На р. Енисей 02.11.2020 наблюдался участок открытой воды протяженностью 318 км.

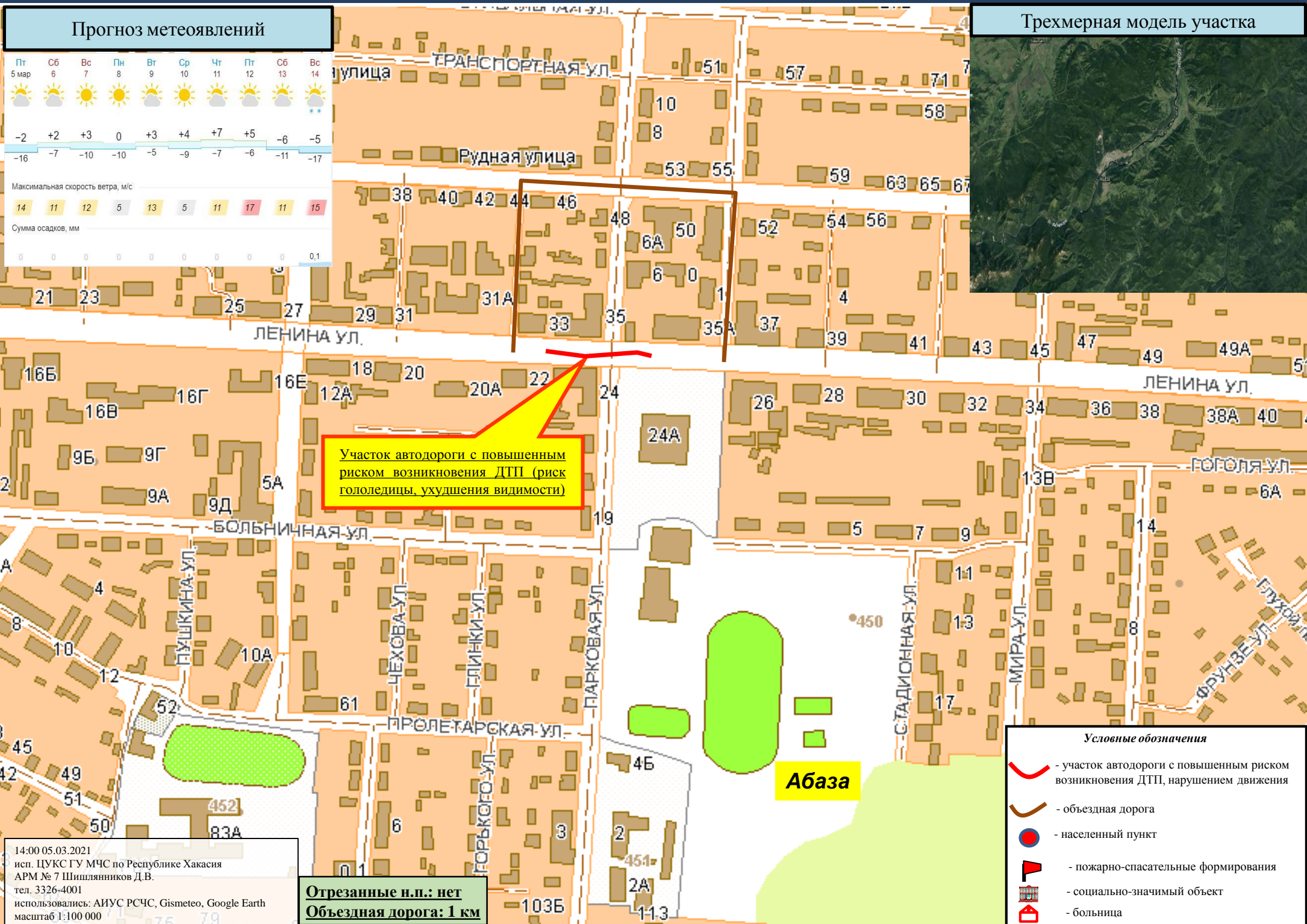

Майна

- Условные обозначения
- участок автодороги с повышенным риском возникновения ДТП, нарушением движения
  - объездная дорога
  - населенный пункт
  - пожарно-спасательные формирования
  - социально-значимый объект
  - больница

14:00 05.03.2021  
 исп. ЦУКС ГУ МЧС по Республике Хакасия  
 АРМ № 7 Шишляников Д.В.  
 тел. 3326-4001  
 использовались: АИУС РСЧС, Gismeteo, Google Earth  
 масштаб 1:100 000

Отрезанные н.п.: нет  
 Объездная дорога: 3 км

**ИНФОРМАЦИОННЫЕ МАТЕРИАЛЫ ПО РИСКУ НАРУШЕНИЯ ТРАНСПОРТНОГО СООБЩЕНИЯ, СВЯЗАННОГО С ОПАСНЫМИ МЕТЕОЯВЛЕНИЯМИ НА АВТОМОБИЛЬНЫХ ДОРОГАХ НА ТЕРРИТОРИИ МО Г. АБАЗА (НА 06-07.03.2021)**



14:00 05.03.2021  
 исп. ЦУКС ГУ МЧС по Республике Хакасия  
 АРМ № 7 Шишляников Д.В.  
 тел. 3326-4001  
 использовались: АИУС РСЧС, Gismeteo, Google Earth  
 масштаб 1:100 000

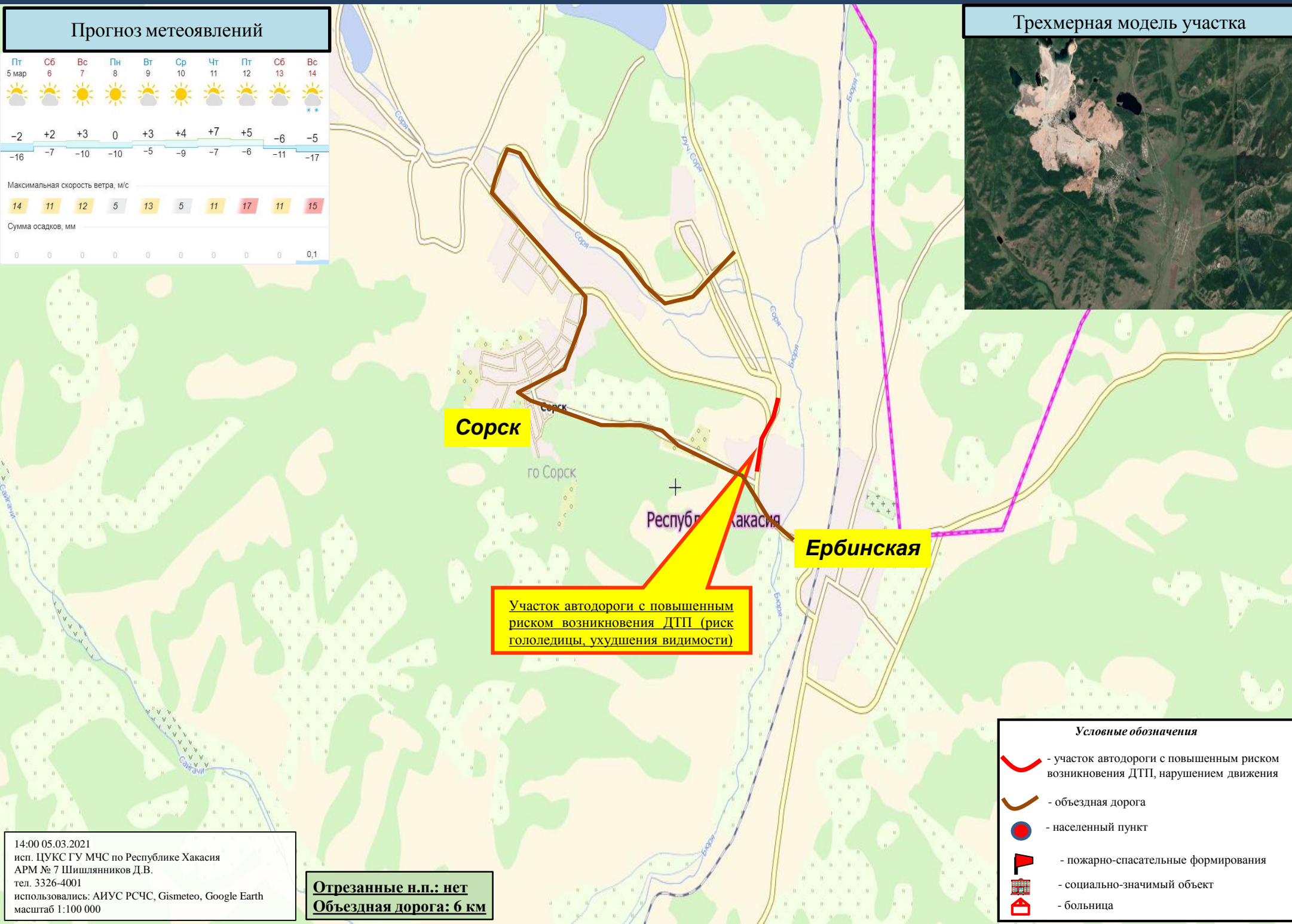
**Отрезанные н.п.: нет**  
**Объездная дорога: 1 км**

# ИНФОРМАЦИОННЫЕ МАТЕРИАЛЫ ПО РИСКУ НАРУШЕНИЯ ТРАНСПОРТНОГО СООБЩЕНИЯ, СВЯЗАННОГО С ОПАСНЫМИ МЕТЕОЯВЛЕНИЯМИ НА АВТОМОБИЛЬНЫХ ДОРОГАХ НА ТЕРРИТОРИИ МО Г. СОРСКА (НА 06-07.03.2021)

## Прогноз метеоявлений

Пт	Сб	Вс	Пн	Вт	Ср	Чт	Пт	Сб	Вс
5 мар	6	7	8	9	10	11	12	13	14
-2	+2	+3	0	+3	+4	+7	+5	-6	-5
-16	-7	-10	-10	-5	-9	-7	-6	-11	-17
Максимальная скорость ветра, м/с									
14	11	12	5	13	5	11	17	11	15
Сумма осадков, мм									
0	0	0	0	0	0	0	0	0	0,1

## Трехмерная модель участка



**Сорск**

Республика Хакасия

**Ербинская**

**Участок автодороги с повышенным риском возникновения ДТП (риск гололедицы, ухудшения видимости)**

### Условные обозначения

- участок автодороги с повышенным риском возникновения ДТП, нарушением движения
- объездная дорога
- населенный пункт
- пожарно-спасательные формирования
- социально-значимый объект
- больница

14:00 05.03.2021  
 исп. ЦУКС ГУ МЧС по Республике Хакасия  
 АРМ № 7 Шишляников Д.В.  
 тел. 3326-4001  
 использовались: АИУС РСЧС, Gismeteo, Google Earth  
 масштаб 1:100 000

**Отрезанные н.п.: нет**  
**Объездная дорога: 6 км**