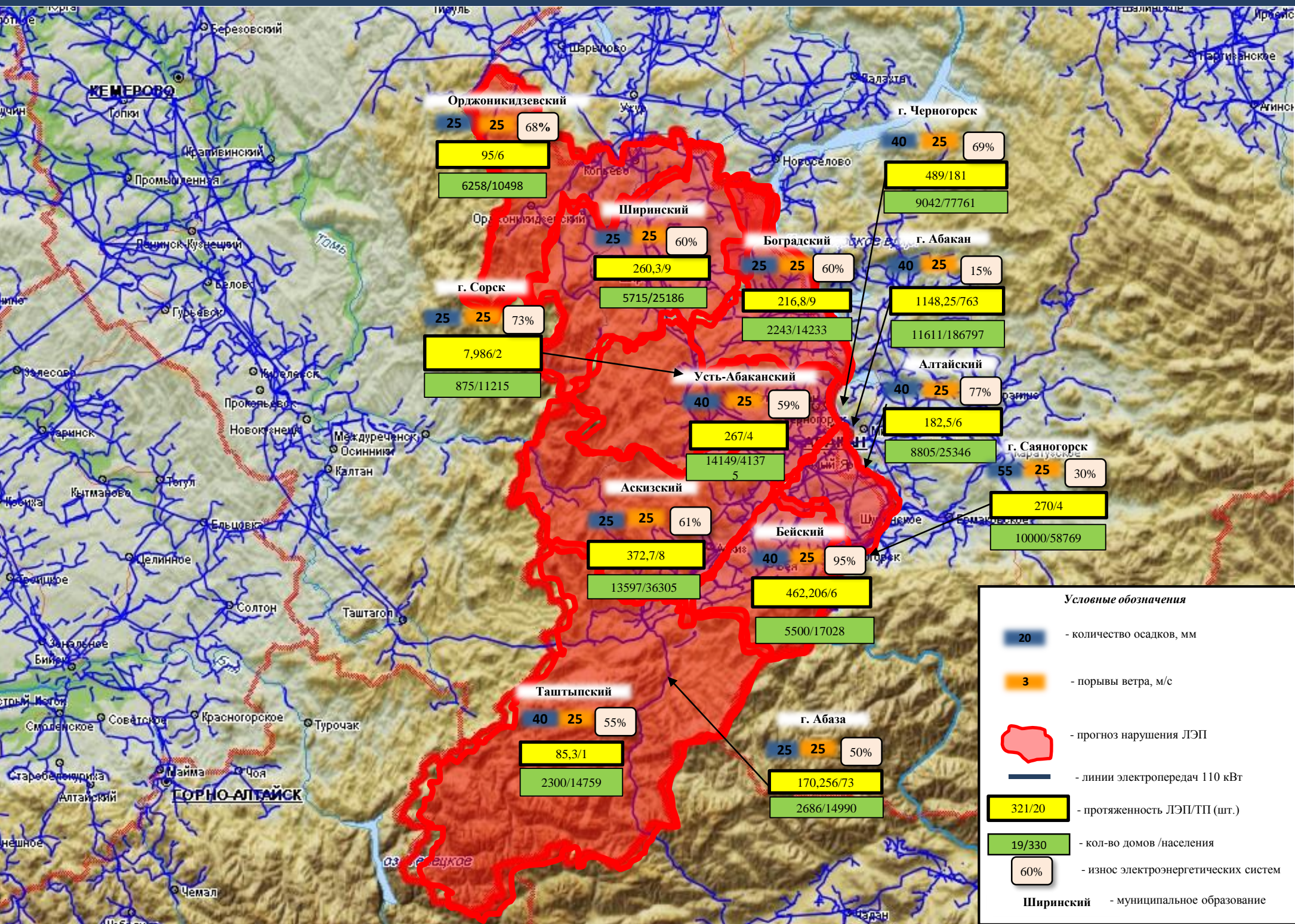


ИНФОРМАЦИОННЫЕ МАТЕРИАЛЫ ПО ОСАДКАМ И ПОРЫВАМ ВЕТРА НА ТЕРРИТОРИИ РЕСПУБЛИКИ ХАКАСИЯ (РИСК НАРУШЕНИЯ ЭЛЕКТРОСНАБЖЕНИЯ НА 06-07.07.2021)

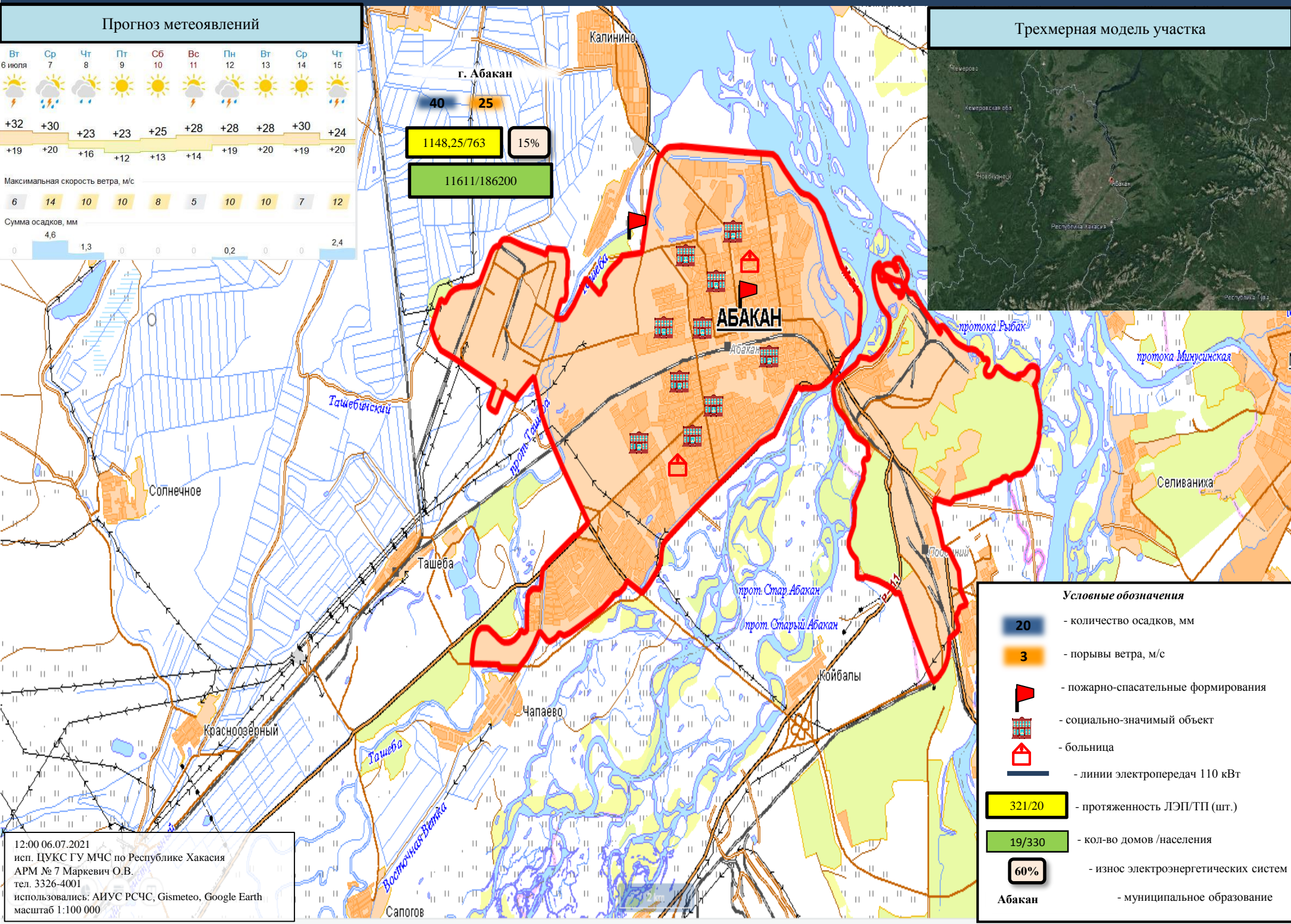
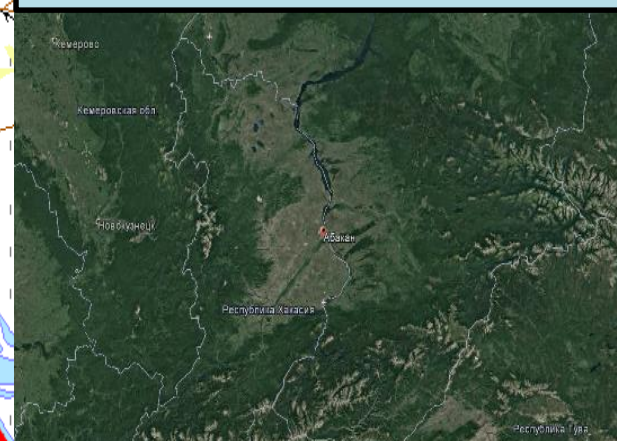


ИНФОРМАЦИОННЫЕ МАТЕРИАЛЫ ПО ОСАДКАМ И ПОРЫВАМ ВЕТРА НА ТЕРРИТОРИИ МО Г. АБАКАН РЕСПУБЛИКИ ХАКАСИЯ (РИСК НАРУШЕНИЯ ЭЛЕКТРОСНАБЖЕНИЯ НА 06-07.07.2021)

Прогноз метеоявлений



Трёхмерная модель участка



Условные обозначения

- количество осадков, мм
- порывы ветра, м/с
- пожарно-спасательные формирования
- социально-значимый объект
- больница
- линии электропередач 110 кВт
- протяженность ЛЭП/ТП (шт.)
- кол-во домов /населения
- износ электроэнергетических систем
- Абакан** - муниципальное образование

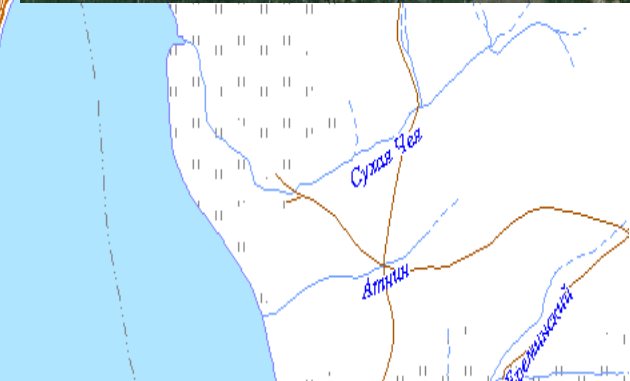
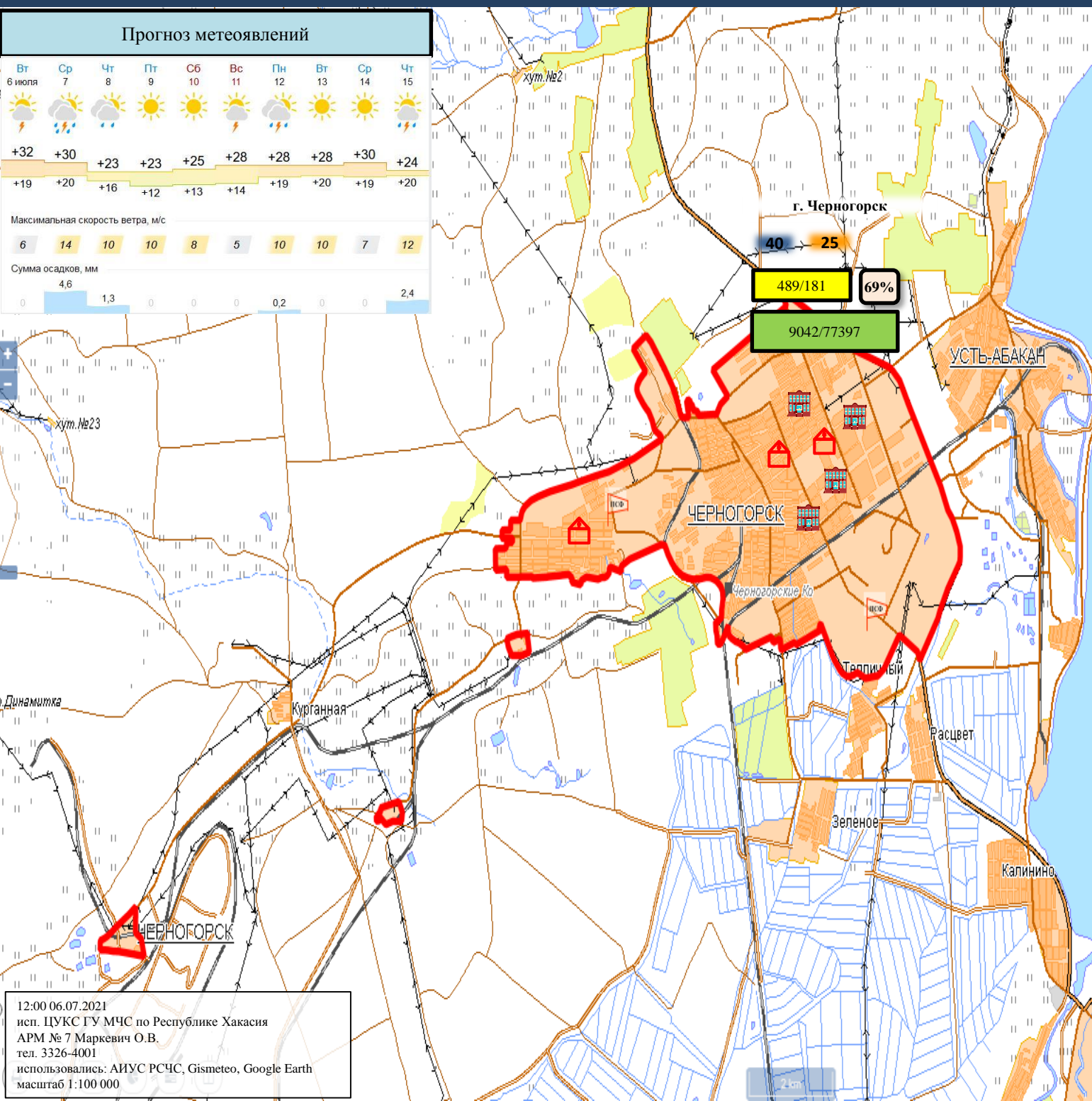
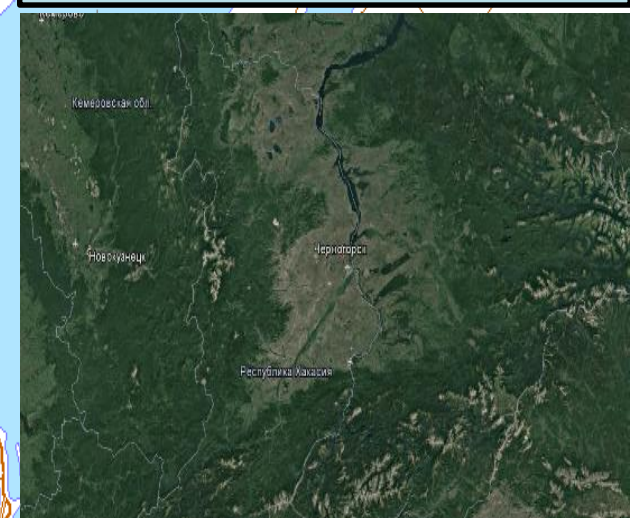
12:00 06.07.2021
 исп. ЦУКС ГУ МЧС по Республике Хакасия
 АРМ № 7 Маркевич О.В.
 тел. 3326-4001
 использовались: АИУС РСЧС, Gismeteo, Google Earth
 масштаб 1:100 000

ИНФОРМАЦИОННЫЕ МАТЕРИАЛЫ ПО ОСАДКАМ И ПОРЫВАМ ВЕТРА НА ТЕРРИТОРИИ МО Г. ЧЕРНОГОРСК РЕСПУБЛИКИ ХАКАСИЯ (РИСК НАРУШЕНИЯ ЭЛЕКТРОСНАБЖЕНИЯ НА 06-07.07.2021)

Прогноз метеоявлений

| Вт 6 июля | Ср 7 | Чт 8 | Пт 9 | Сб 10 | Вс 11 | Пн 12 | Вт 13 | Ср 14 | Чт 15 |
|----------------------------------|---------|---------|---------|----------|----------|----------|----------|----------|----------|
| | | | | | | | | | |
| +32 | +30 | +23 | +23 | +25 | +28 | +28 | +28 | +30 | +24 |
| +19 | +20 | +16 | +12 | +13 | +14 | +19 | +20 | +19 | +20 |
| Максимальная скорость ветра, м/с | | | | | | | | | |
| 6 | 14 | 10 | 10 | 8 | 5 | 10 | 10 | 7 | 12 |
| Сумма осадков, мм | | | | | | | | | |
| 0 | 4,6 | 1,3 | 0 | 0 | 0 | 0,2 | 0 | 0 | 2,4 |

Трехмерная модель участка



Условные обозначения

- 20** - количество осадков, мм
- 3** - порывы ветра, м/с
- пожарно-спасательные формирования
- социально-значимый объект
- больница
- линии электропередач 110 кВт
- 321/20** - протяженность ЛЭП/ТП (шт.)
- 19/330** - кол-во домов /населения
- 60%** - износ электроэнергетических систем
- ЧЕРНОГОРСК** - муниципальное образование

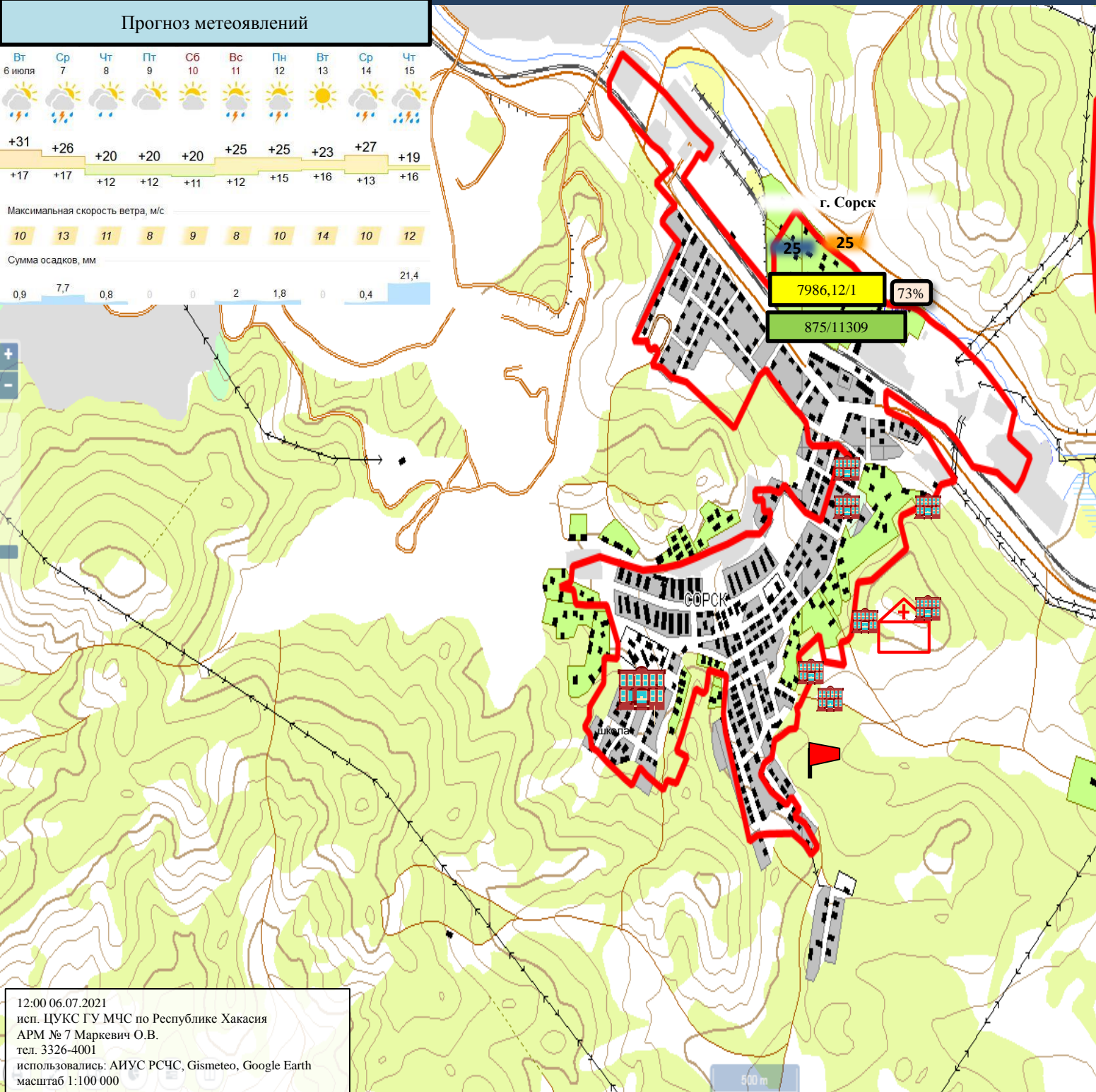
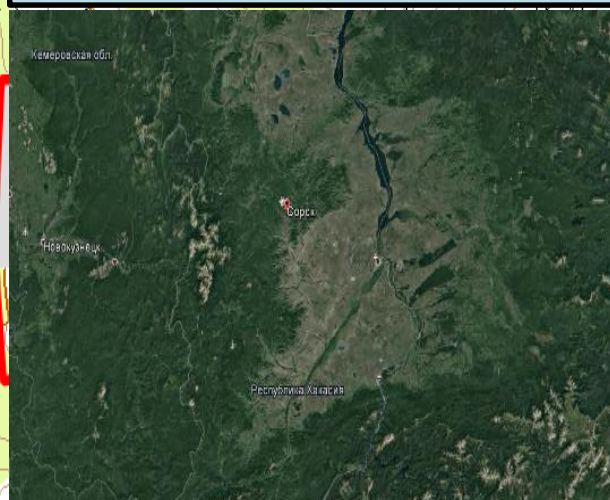
12:00 06.07.2021
 исп. ЦУКС ГУ МЧС по Республике Хакасия
 АРМ № 7 Маркевич О.В.
 тел. 3326-4001
 использовались: АИУС РСЧС, Gismeteo, Google Earth
 масштаб 1:100 000

ИНФОРМАЦИОННЫЕ МАТЕРИАЛЫ ПО ОСАДКАМ И ПОРЫВАМ ВЕТРА НА ТЕРРИТОРИИ МО Г. СОРСК РЕСПУБЛИКИ ХАКАСИЯ (РИСК НАРУШЕНИЯ ЭЛЕКТРОСНАБЖЕНИЯ НА 06-07.07.2021)

Прогноз метеоявлений

| Вт | Ср | Чт | Пт | Сб | Вс | Пн | Вт | Ср | Чт |
|----------------------------------|-----|-----|-----|-----|-----|-----|-----|-----|------|
| 6 июля | 7 | 8 | 9 | 10 | 11 | 12 | 13 | 14 | 15 |
| | | | | | | | | | |
| +31 | +26 | +20 | +20 | +20 | +25 | +25 | +23 | +27 | +19 |
| +17 | +17 | +12 | +12 | +11 | +12 | +15 | +16 | +13 | +16 |
| Максимальная скорость ветра, м/с | | | | | | | | | |
| 10 | 13 | 11 | 8 | 9 | 8 | 10 | 14 | 10 | 12 |
| Сумма осадков, мм | | | | | | | | | |
| 0,9 | 7,7 | 0,8 | 0 | 0 | 2 | 1,8 | 0 | 0,4 | 21,4 |

Трехмерная модель участка



Условные обозначения

- количество осадков, мм
- порывы ветра, м/с
- пожарно-спасательные формирования
- социально-значимый объект
- больница
- линии электропередач 110 кВт
- протяженность ЛЭП/ТП (шт.)
- кол-во домов /населения
- износ электроэнергетических систем
- Орджоникидзевский** - муниципальное образование

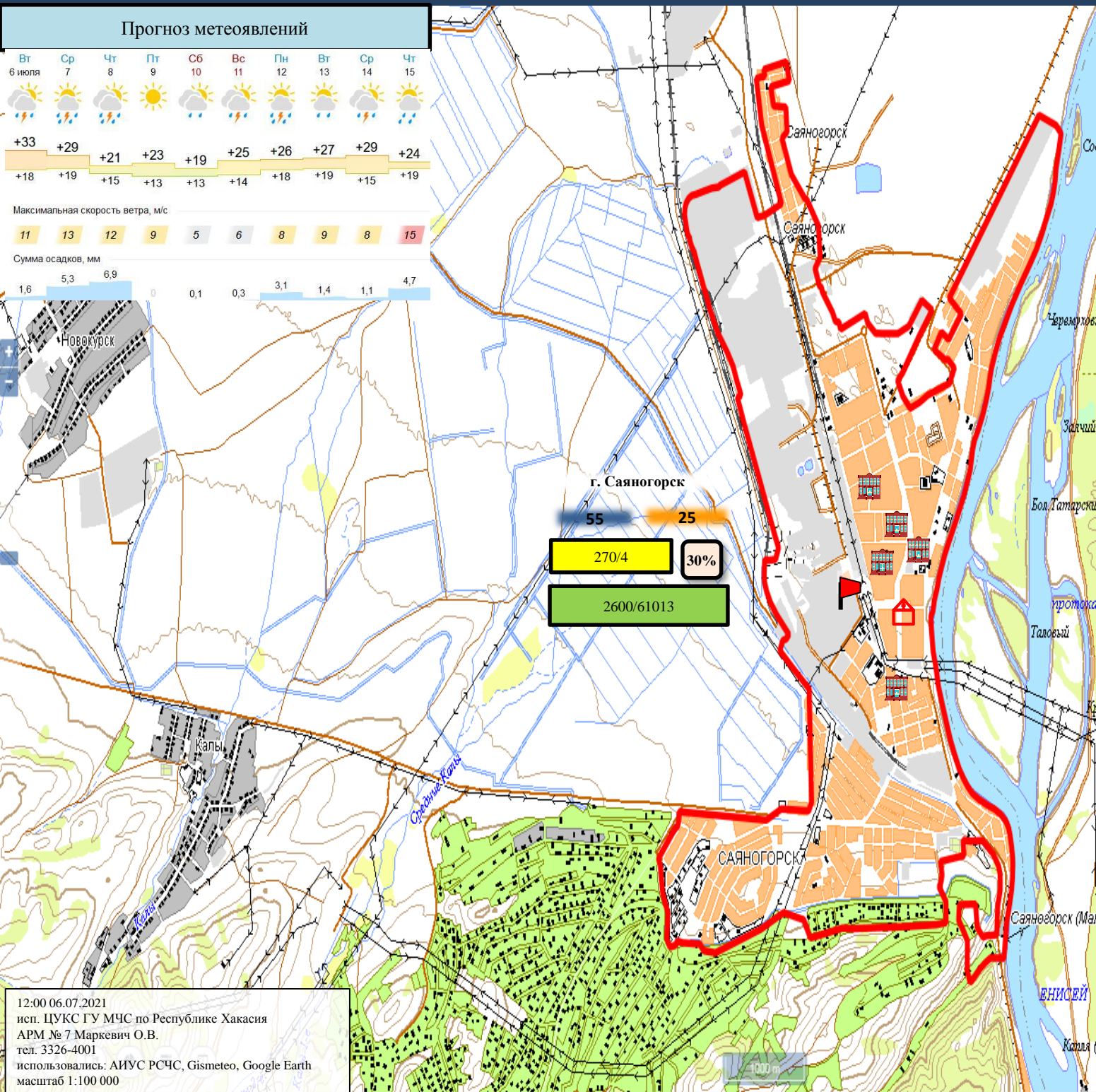
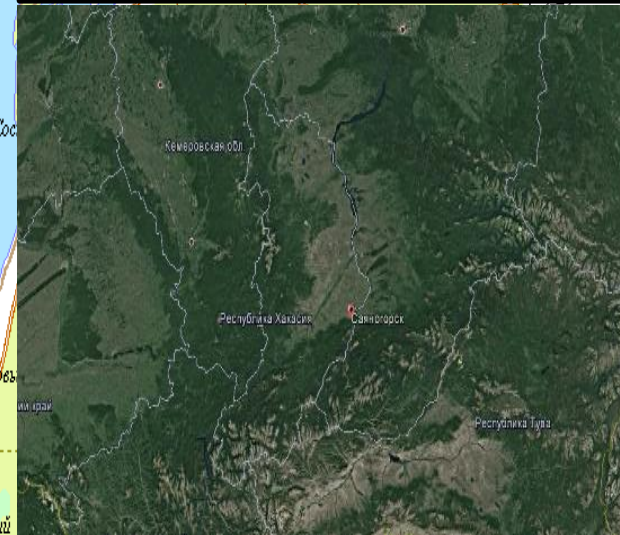
12:00 06.07.2021
 исп. ЦУКС ГУ МЧС по Республике Хакасия
 АРМ № 7 Маркевич О.В.
 тел. 3326-4001
 использовались: АИУС РСЧС, Gismeteo, Google Earth
 масштаб 1:100 000

ИНФОРМАЦИОННЫЕ МАТЕРИАЛЫ ПО ОСАДКАМ И ПОРЫВАМ ВЕТРА НА ТЕРРИТОРИИ МО Г. САЯНОГОРСК РЕСПУБЛИКИ ХАКАСИЯ (РИСК НАРУШЕНИЯ ЭЛЕКТРОСНАБЖЕНИЯ НА 06-07.07.2021)

Прогноз метеоявлений



Трехмерная модель участка



г. Саяногорск

55 25

270/4 30%

2600/61013

- Условные обозначения**
- 20 - количество осадков, мм
 - 3 - порывы ветра, м/с
 - пожарно-спасательные формирования
 - социально-значимый объект
 - больница
 - линии электропередач 110 кВт
 - 321/20 - протяженность ЛЭП/ТП (шт.)
 - 19/330 - кол-во домов /населения
 - 60% - износ электроэнергетических систем
 - ЧЕРНОГРСК** - муниципальное образование

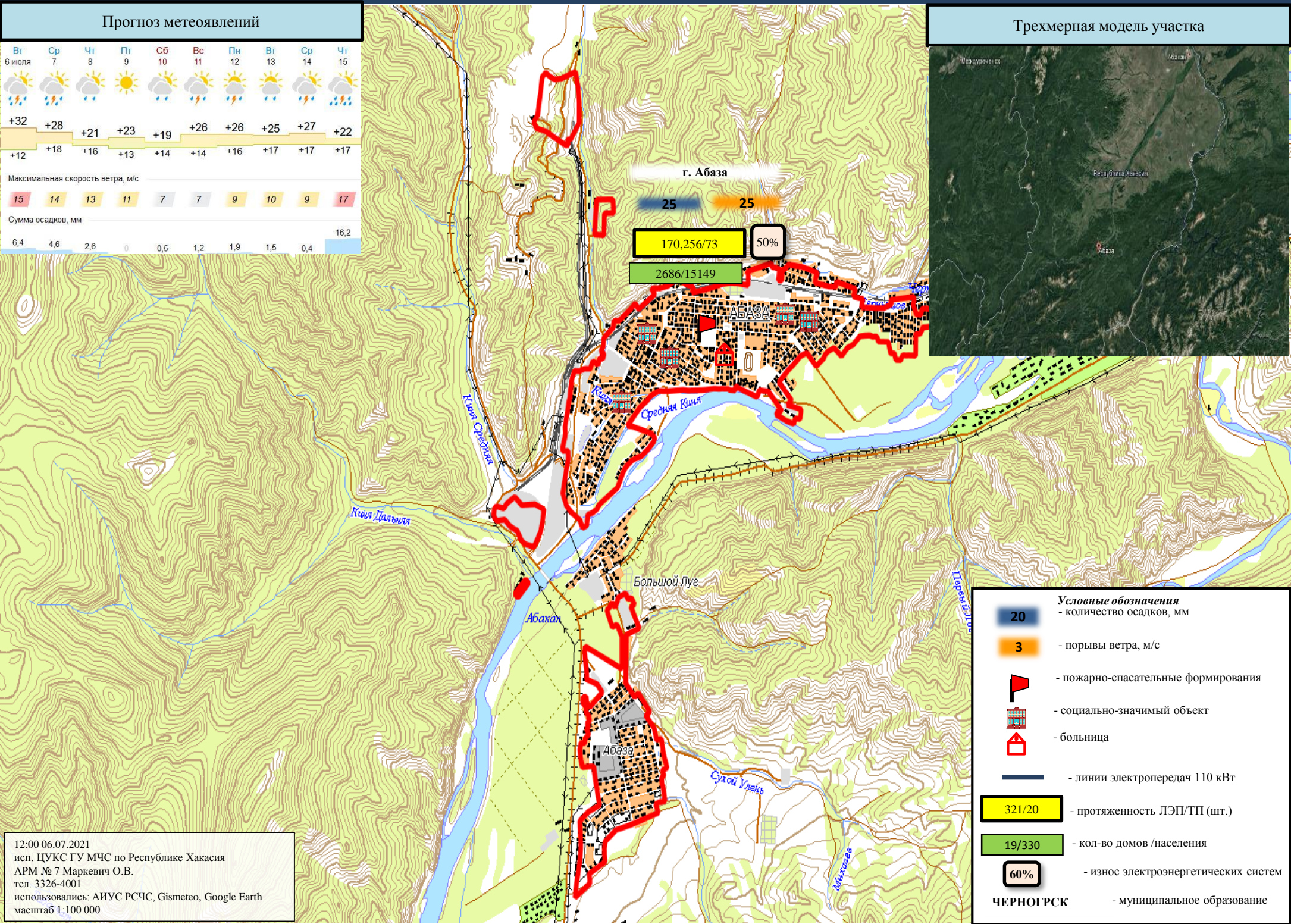
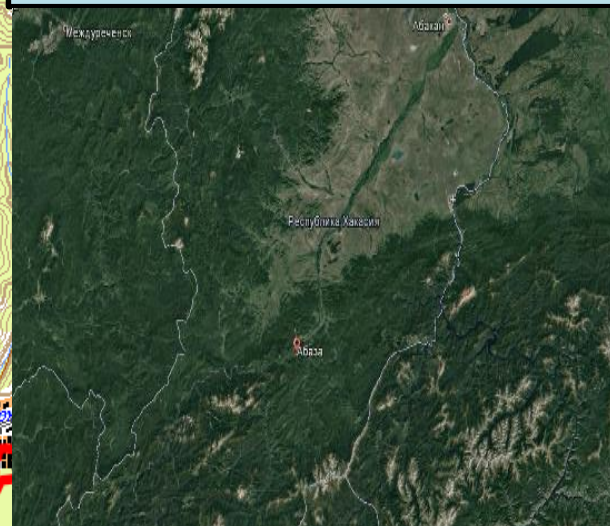
12:00 06.07.2021
 исп. ЦУКС ГУ МЧС по Республике Хакасия
 АРМ № 7 Маркевич О.В.
 тел. 3326-4001
 использовались: АИУС РСЧС, Gismeteo, Google Earth
 масштаб 1:100 000

ИНФОРМАЦИОННЫЕ МАТЕРИАЛЫ ПО ОСАДКАМ И ПОРЫВАМ ВЕТРА НА ТЕРРИТОРИИ МО Г. АБАЗА РЕСПУБЛИКИ ХАКАСИЯ (РИСК НАРУШЕНИЯ ЭЛЕКТРОСНАБЖЕНИЯ НА 06-07.07.2021)

Прогноз метеоявлений

| Вт | Ср | Чт | Пт | Сб | Вс | Пн | Вт | Ср | Чт |
|----------------------------------|-----|-----|-----|-----|-----|-----|-----|-----|------|
| 6 июля | 7 | 8 | 9 | 10 | 11 | 12 | 13 | 14 | 15 |
| | | | | | | | | | |
| +32 | +28 | +21 | +23 | +19 | +26 | +26 | +25 | +27 | +22 |
| +12 | +18 | +16 | +13 | +14 | +14 | +16 | +17 | +17 | +17 |
| Максимальная скорость ветра, м/с | | | | | | | | | |
| 15 | 14 | 13 | 11 | 7 | 7 | 9 | 10 | 9 | 17 |
| Сумма осадков, мм | | | | | | | | | |
| 6,4 | 4,6 | 2,6 | 0 | 0,5 | 1,2 | 1,9 | 1,5 | 0,4 | 16,2 |

Трёхмерная модель участка



г. Абаза
25 25
170,256/73 50%
2686/15149

- Условные обозначения**
- 20 - количество осадков, мм
 - 3 - порывы ветра, м/с
 - пожарно-спасательные формирования
 - социально-значимый объект
 - больница
 - линии электропередач 110 кВт
 - 321/20 - протяженность ЛЭП/ТП (шт.)
 - 19/330 - кол-во домов /населения
 - 60% - износ электроэнергетических систем
 - ЧЕРНОГРСК** - муниципальное образование

12:00 06.07.2021
исп. ЦУКС ГУ МЧС по Республике Хакасия
АРМ № 7 Маркевич О.В.
тел. 3326-4001
использовались: АИУС РСЧС, Gismeteo, Google Earth
масштаб 1:100 000

ИНФОРМАЦИОННЫЕ МАТЕРИАЛЫ ПО ОСАДКАМ И ПОРЫВАМ ВЕТРА НА ТЕРРИТОРИИ Н.П. УСТИНКИНО МО ОРДЖОНИКИДЗЕВСКИЙ РАЙОН РЕСПУБЛИКИ ХАКАСИЯ (РИСК НАРУШЕНИЯ ЭЛЕКТРОСНАБЖЕНИЯ НА 06-07.07.2021)

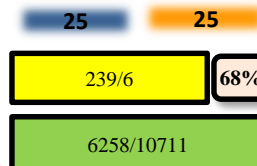
Прогноз метеоявлений



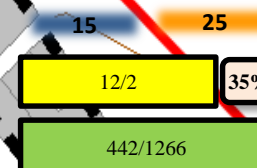
Трехмерная модель участка



Орджоникидзевский



Устинкино



Устинкино

УСТИНКИНО

Условные обозначения

- 20 - количество осадков, мм
 - 3 - порывы ветра, м/с
 - пожарно-спасательные формирования
 - социально-значимый объект
 - больница
 - линии электропередач 110 кВт
 - 321/20 - протяженность ЛЭП/ТП (шт.)
 - 19/330 - кол-во домов /населения
 - 60% - износ электроэнергетических систем
- Орджоникидзевский** - муниципальное образование

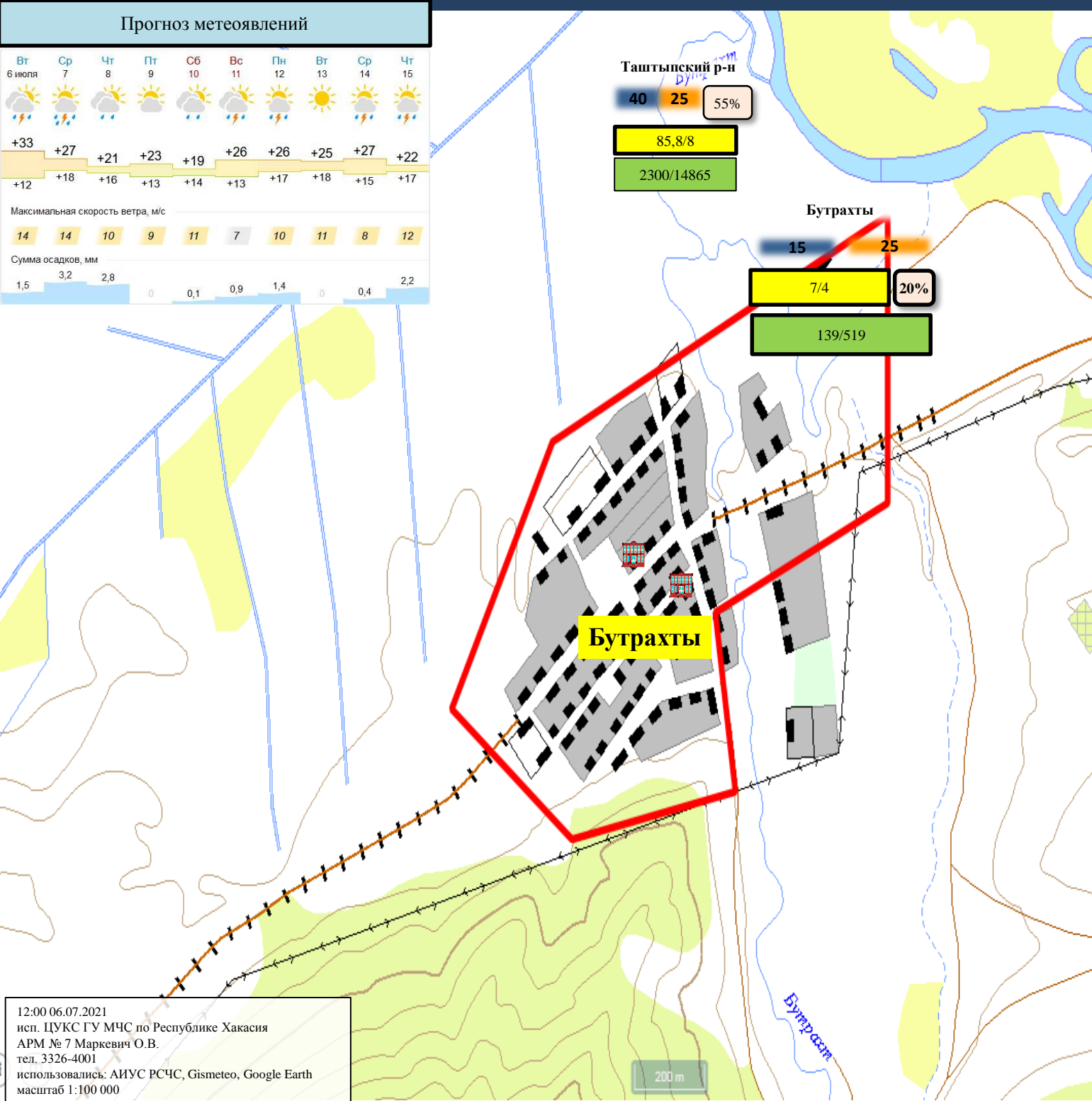
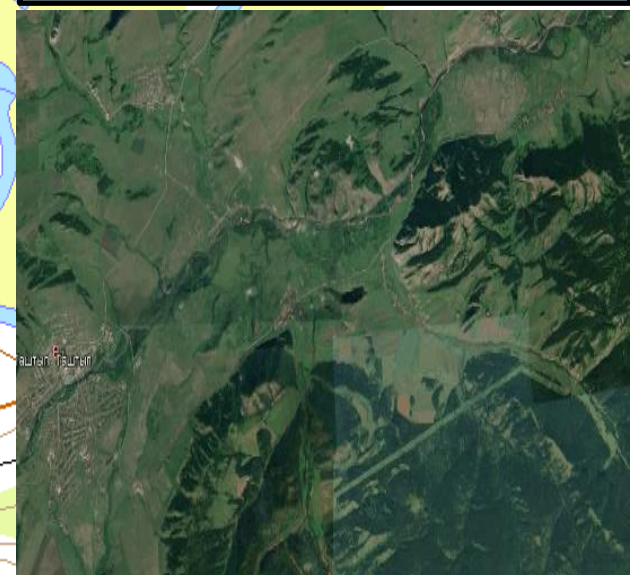
12:00 06.07.2021
 исп. ЦУКС ГУ МЧС по Республике Хакасия
 АРМ № 7 Маркевич О.В.
 тел. 3326-4001
 использовались: АИУС РСЧС, Gismeteo, Google Earth
 масштаб 1:100 000

ИНФОРМАЦИОННЫЕ МАТЕРИАЛЫ ПО ОСАДКАМ И ПОРЫВАМ ВЕТРА НА ТЕРРИТОРИИ
Н.П. БУТРАХТЫ МО ТАШТЫПСКИЙ РАЙОН РЕСПУБЛИКИ ХАКАСИЯ
(РИСК НАРУШЕНИЯ ЭЛЕКТРОСНАБЖЕНИЯ НА 06-07.07.2021)

Прогноз метеоявлений

| Вт | Ср | Чт | Пт | Сб | Вс | Пн | Вт | Ср | Чт |
|----------------------------------|-----|-----|-----|-----|-----|-----|-----|-----|-----|
| 6 июля | 7 | 8 | 9 | 10 | 11 | 12 | 13 | 14 | 15 |
| | | | | | | | | | |
| +33 | +27 | +21 | +23 | +19 | +26 | +26 | +25 | +27 | +22 |
| +12 | +18 | +16 | +13 | +14 | +13 | +17 | +18 | +15 | +17 |
| Максимальная скорость ветра, м/с | | | | | | | | | |
| 14 | 14 | 10 | 9 | 11 | 7 | 10 | 11 | 8 | 12 |
| Сумма осадков, мм | | | | | | | | | |
| 1,5 | 3,2 | 2,8 | 0 | 0,1 | 0,9 | 1,4 | 0 | 0,4 | 2,2 |

Трехмерная модель участка



Условные обозначения

- количество осадков, мм
- порывы ветра, м/с
- пожарно-спасательные формирования
- социально-значимый объект
- больница
- линии электропередач 110 кВт
- протяженность ЛЭП/ТП (шт.)
- кол-во домов /населения
- износ электроэнергетических систем
- муниципальное образование

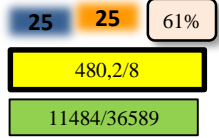
12:00 06.07.2021
исп. ЦУКС ГУ МЧС по Республике Хакасия
АРМ № 7 Маркевич О.В.
тел. 3326-4001
использовались: АИУС РСЧС, Gismeteo, Google Earth
масштаб 1:100 000

ИНФОРМАЦИОННЫЕ МАТЕРИАЛЫ ПО ОСАДКАМ И ПОРЫВАМ ВЕТРА НА ТЕРРИТОРИИ
Н.П. БЕЛЬТИРСКИЙ МО АСКИЗСКИЙ РАЙОН РЕСПУБЛИКИ ХАКАСИЯ
(РИСК НАРУШЕНИЯ ЭЛЕКТРОСНАБЖЕНИЯ НА 06-07.07.2021)

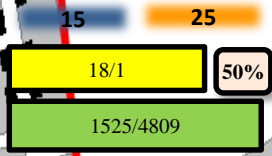
Прогноз метеоявлений



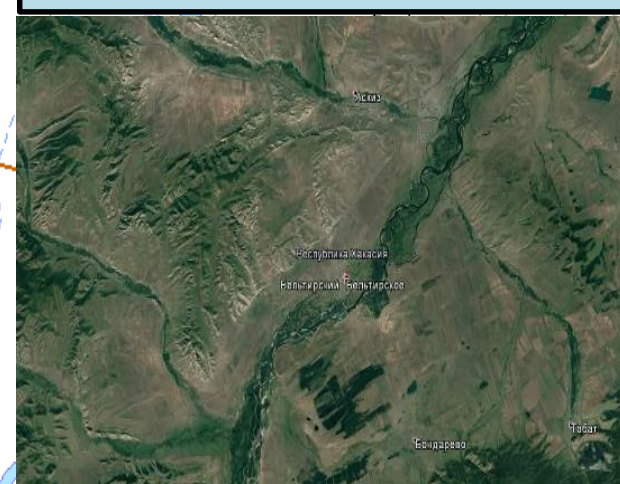
Аскизский р-н



Бельтирское



Трехмерная модель участка



Бельтирский

Бельтирский (Новостройка)

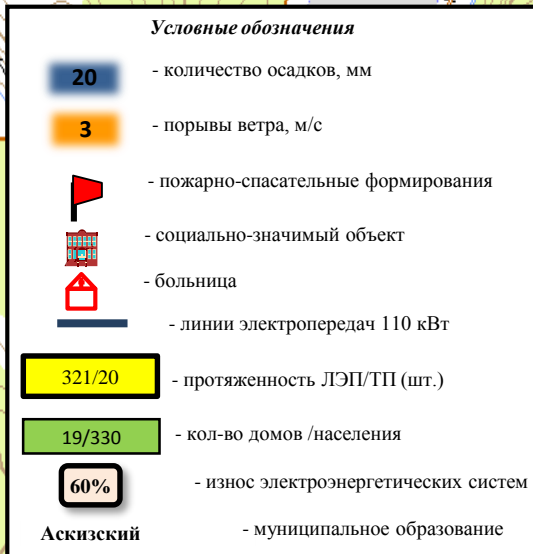
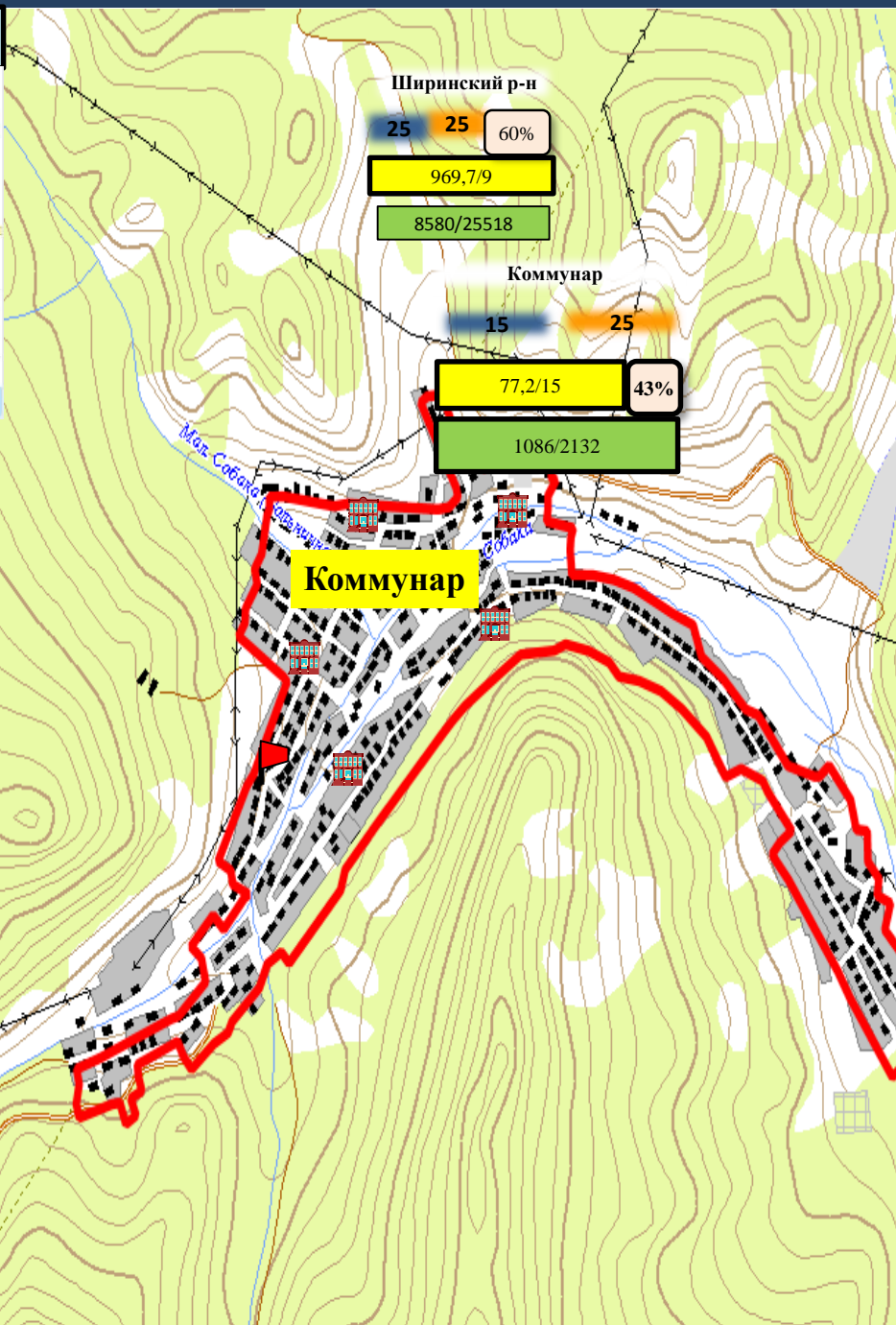
- Условные обозначения**
- 20 - количество осадков, мм
 - 3 - порывы ветра, м/с
 - пожарно-спасательные формирования
 - социально-значимый объект
 - больница
 - линии электропередач 110 кВт
 - 321/20 - протяженность ЛЭП/ТП (шт.)
 - 19/330 - кол-во домов /населения
 - 60% - износ электроэнергетических систем
 - Аскизский - муниципальное образование

12:00 06.07.2021
исп. ЦУКС ГУ МЧС по Республике Хакасия
АРМ № 7 Маркевич О.В.
тел. 3326-4001
использовались: АИУС РСЧС, Gismeteo, Google Earth
масштаб 1:100 000

200 м

ИНФОРМАЦИОННЫЕ МАТЕРИАЛЫ ПО ОСАДКАМ И ПОРЫВАМ ВЕТРА НА ТЕРРИТОРИИ
Н.П. КОММУНАР МО ШИРИНСКИЙ РАЙОН РЕСПУБЛИКИ ХАКАСИЯ
(РИСК НАРУШЕНИЯ ЭЛЕКТРОСНАБЖЕНИЯ НА 06-07.07.2021)

Трехмерная модель участка



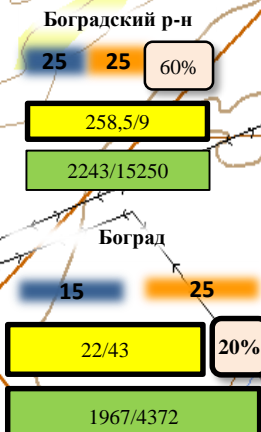
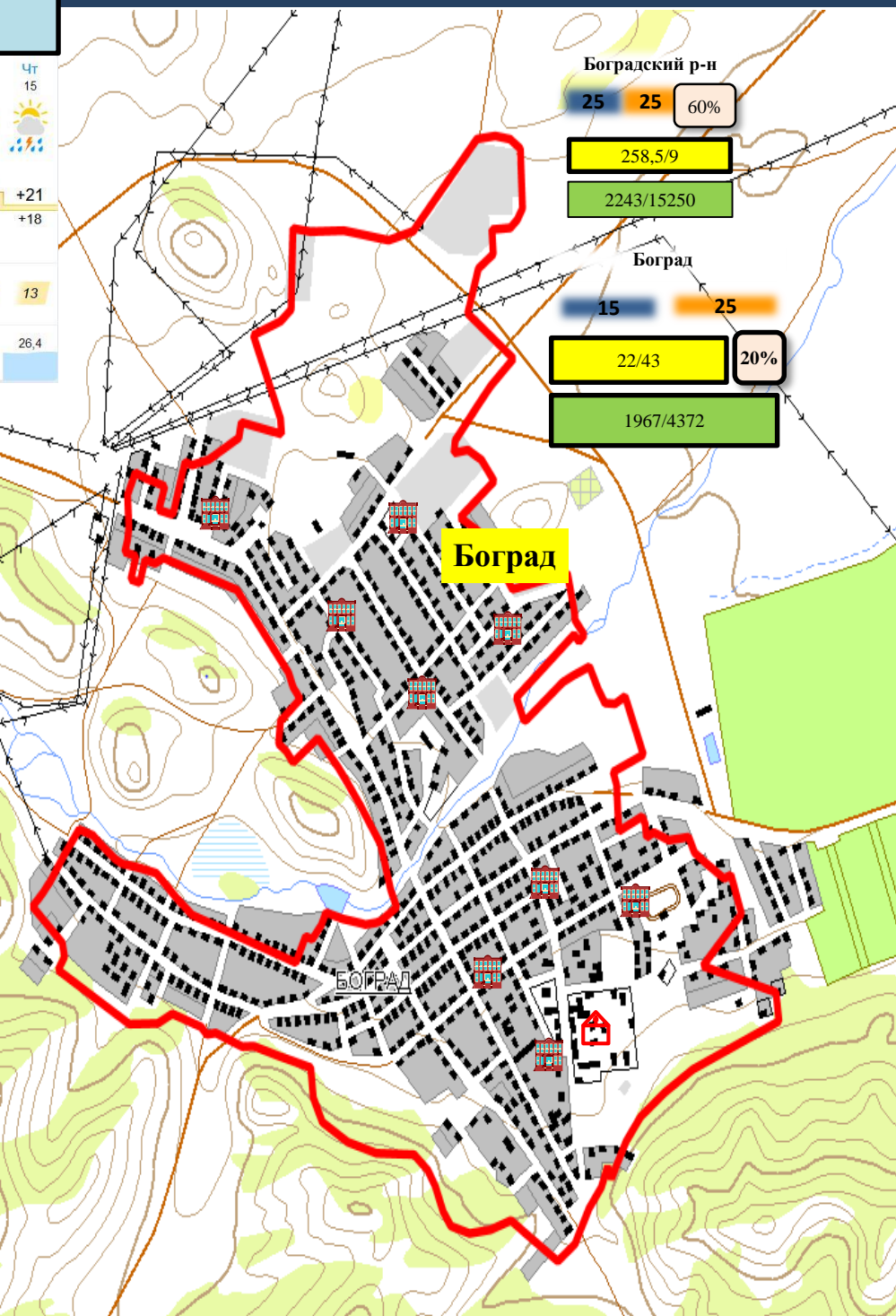
12:00 06.07.2021
исп. ЦУКС ГУ МЧС по Республике Хакасия
АРМ № 7 Маркевич О.В.
тел. 3326-4001
использовались: АИУС РСЧС, Gismeteo, Google Earth
масштаб 1:100 000

ИНФОРМАЦИОННЫЕ МАТЕРИАЛЫ ПО ОСАДКАМ И ПОРЫВАМ ВЕТРА НА ТЕРРИТОРИИ
Н.П. БОГРАД МО БОГРАДСКИЙ РАЙОН РЕСПУБЛИКИ ХАКАСИЯ
(РИСК НАРУШЕНИЯ ЭЛЕКТРОСНАБЖЕНИЯ НА 06-07.07.2021)

Прогноз метеоявлений



Трехмерная модель участка



Условные обозначения

- количество осадков, мм
- порывы ветра, м/с
- пожарно-спасательные формирования
- социально-значимый объект
- больница
- линии электропередач 110 кВт
- протяженность ЛЭП/ТП (шт.)
- кол-во домов /населения
- износ электроэнергетических систем
- муниципальное образование

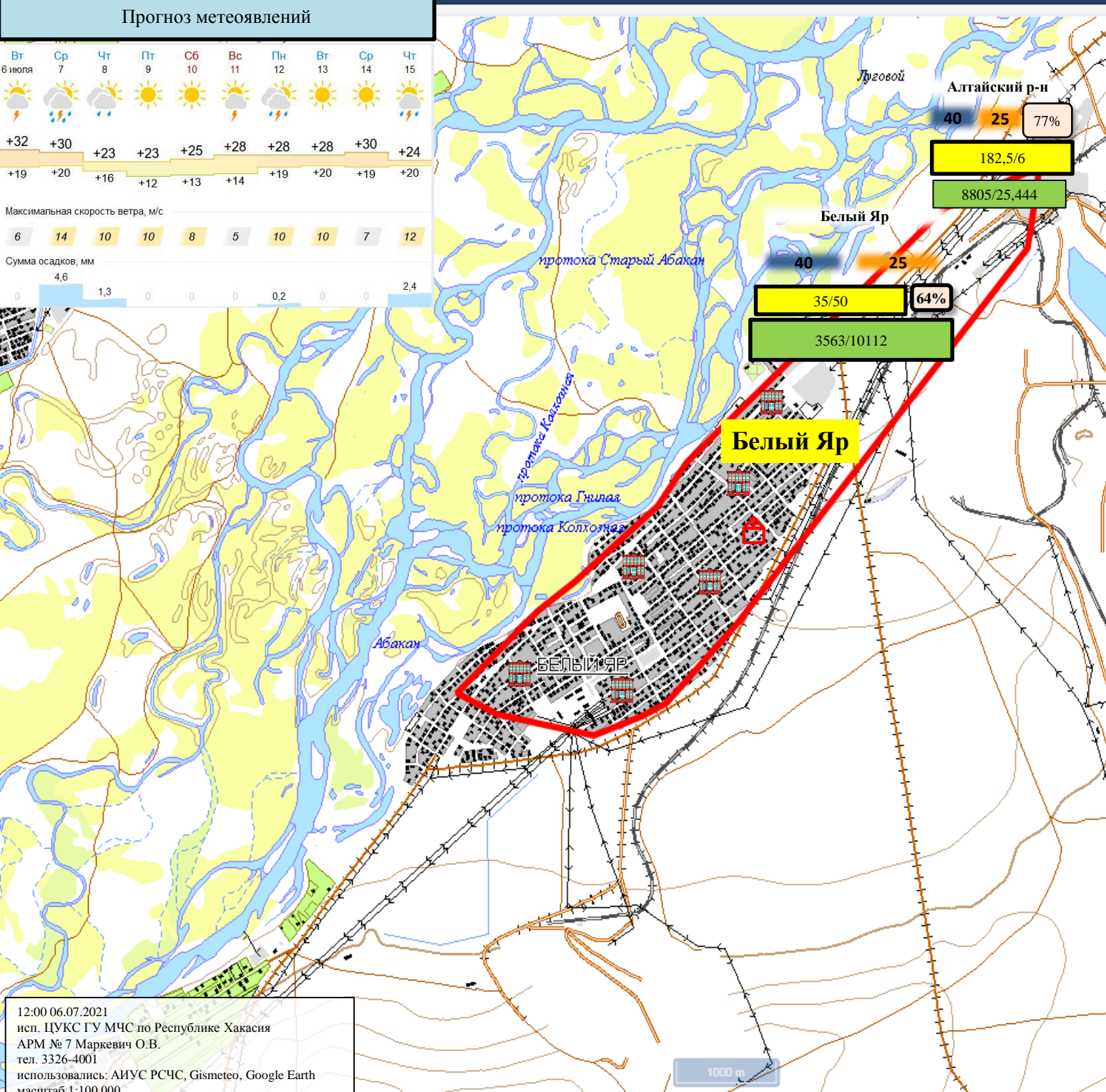
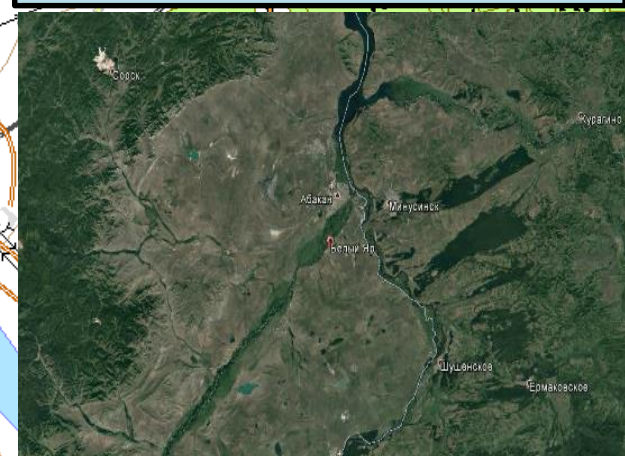
12:00 06.07.2021
исп. ЦУКС ГУ МЧС по Республике Хакасия
АРМ № 7 Маркевич О.В.
тел. 3326-4001
использовались: АИУС РСЧС, Gismeteo, Google Earth
масштаб 1:100 000

ИНФОРМАЦИОННЫЕ МАТЕРИАЛЫ ПО ОСАДКАМ И ПОРЫВАМ ВЕТРА НА ТЕРРИТОРИИ Н.П. БЕЛЫЙ ЯР МО АЛТАЙСКИЙ РАЙОН РЕСПУБЛИКИ ХАКАСИЯ (РИСК НАРУШЕНИЯ ЭЛЕКТРОСНАБЖЕНИЯ НА 06-07.07.2021)

Прогноз метеоявлений



Трехмерная модель участка



Условные обозначения

- 20 - количество осадков, мм
- 3 - порывы ветра, м/с
- пожарно-спасательные формирования
- социально-значимый объект
- больница
- линии электропередач 110 кВт
- 35/50 - протяженность ЛЭП/ТП (шт.)
- 3563/10112 - кол-во домов /населения
- 64% - износ электроэнергетических систем
- Алтайский район - муниципальное образование

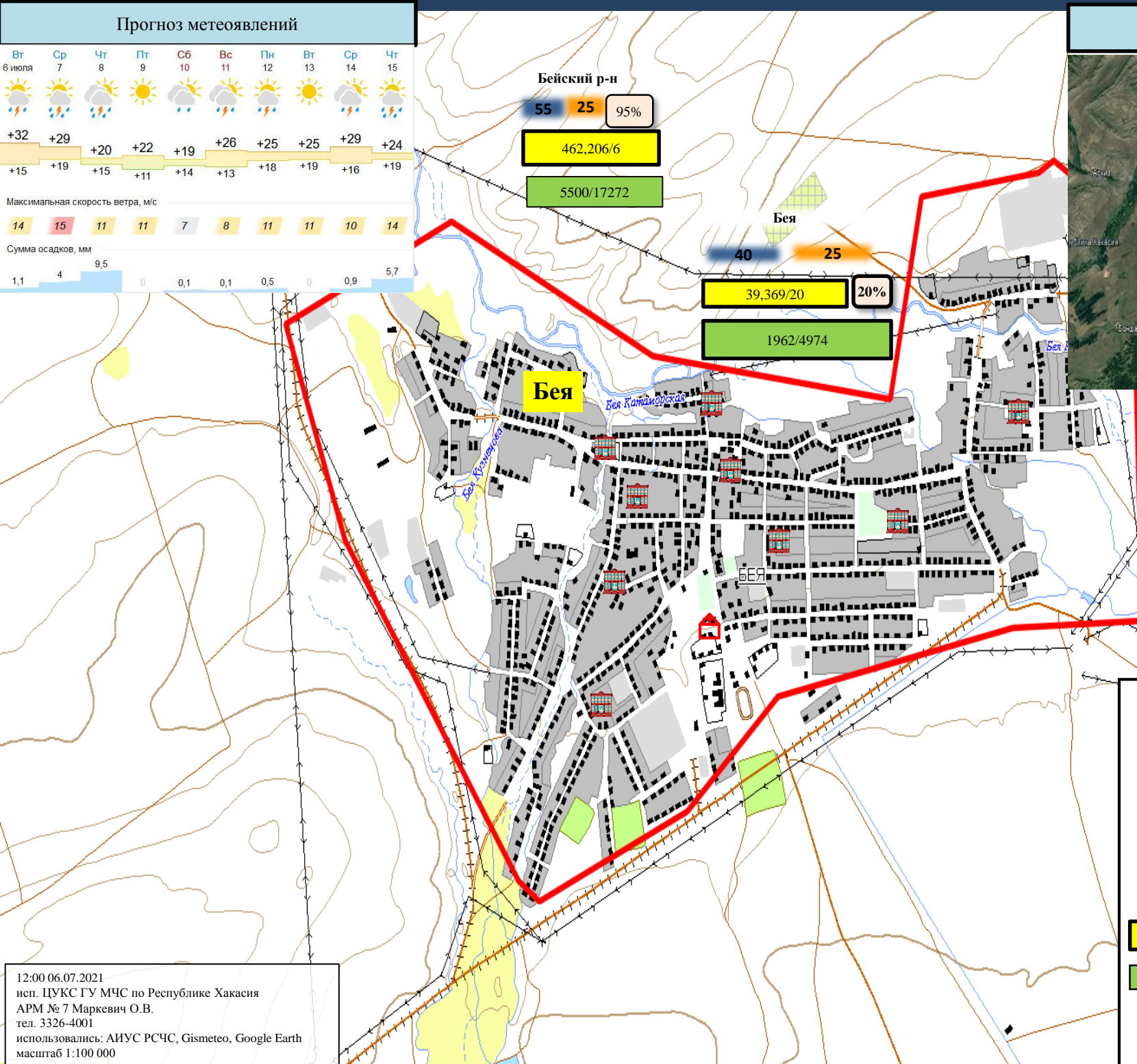
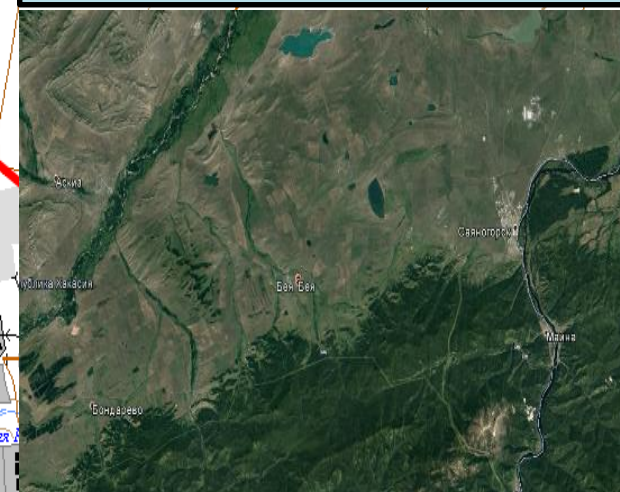
12:00 06.07.2021
исп. ЦУКС ГУ МЧС по Республике Хакасия
АРМ № 7 Маркевич О.В.
тел. 3326-4001
использовались: АИУС РСЧС, Gismeteo, Google Earth
масштаб 1:100 000

ИНФОРМАЦИОННЫЕ МАТЕРИАЛЫ ПО ОСАДКАМ И ПОРЫВАМ ВЕТРА НА ТЕРРИТОРИИ Н.П. БЕЯ МО БЕЙСКИЙ РАЙОН РЕСПУБЛИКИ ХАКАСИЯ (РИСК НАРУШЕНИЯ ЭЛЕКТРОСНАБЖЕНИЯ НА 06-07.2021)

Прогноз метеоявлений



Трехмерная модель участка



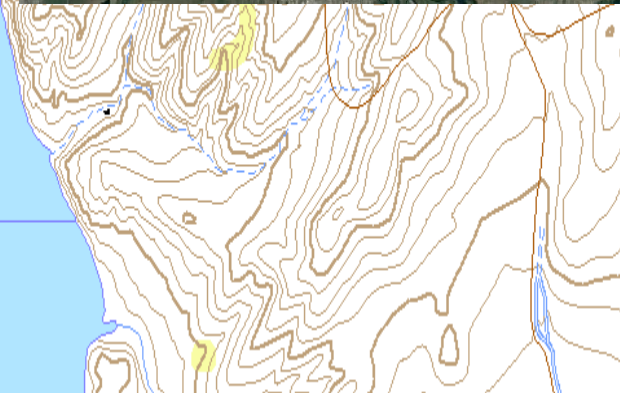
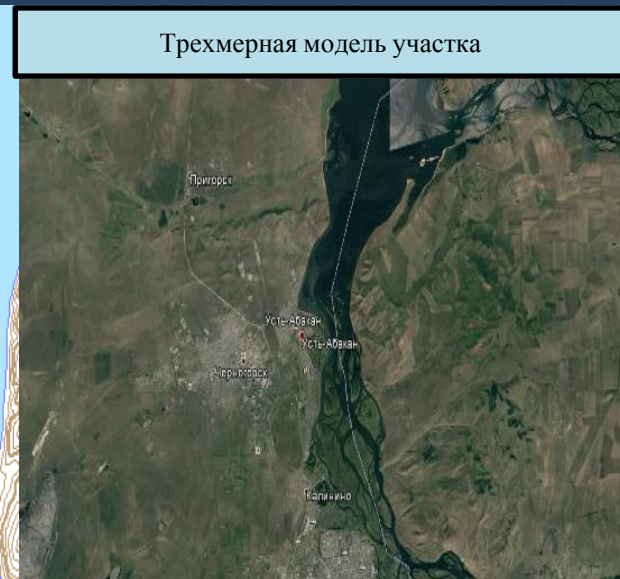
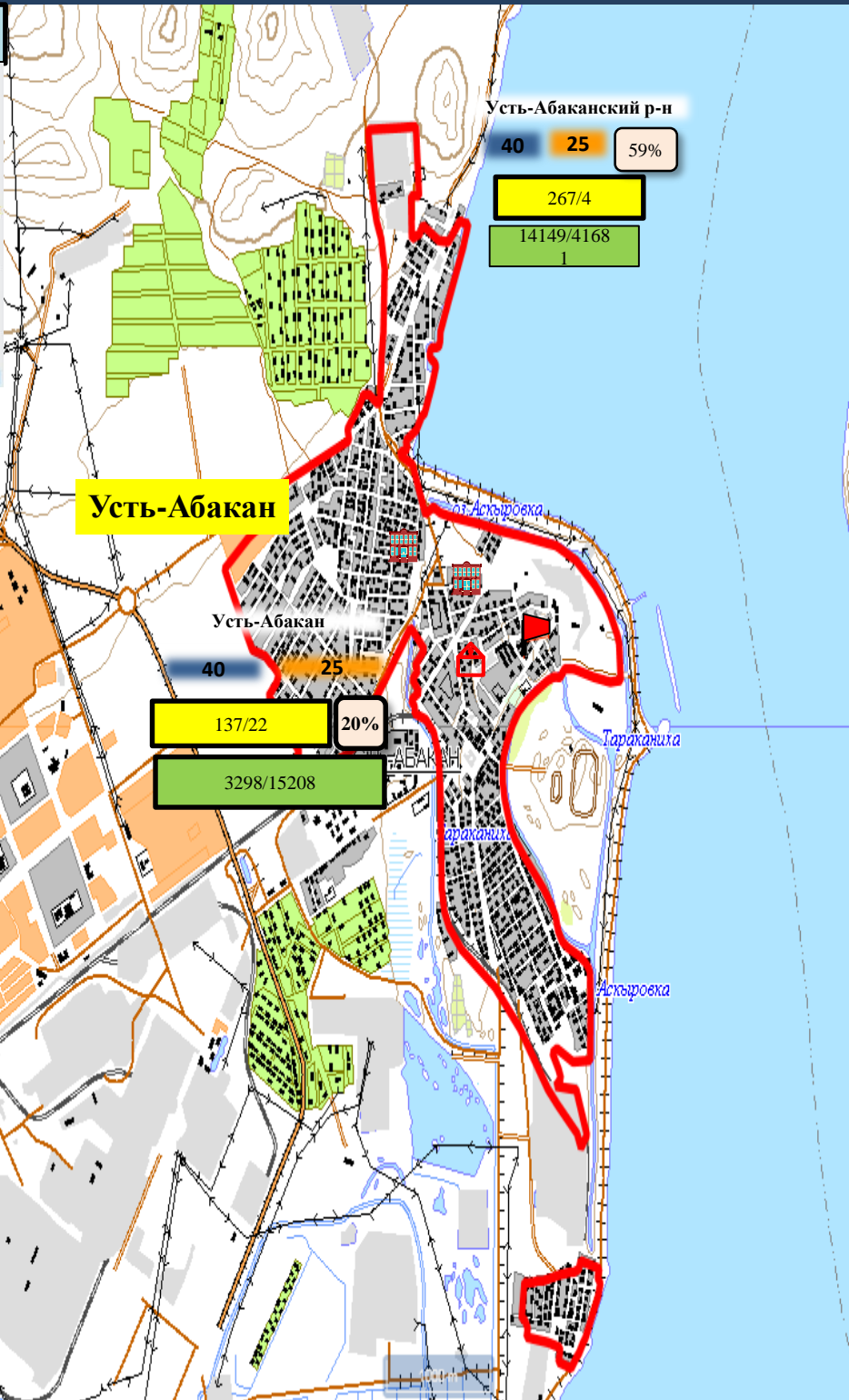
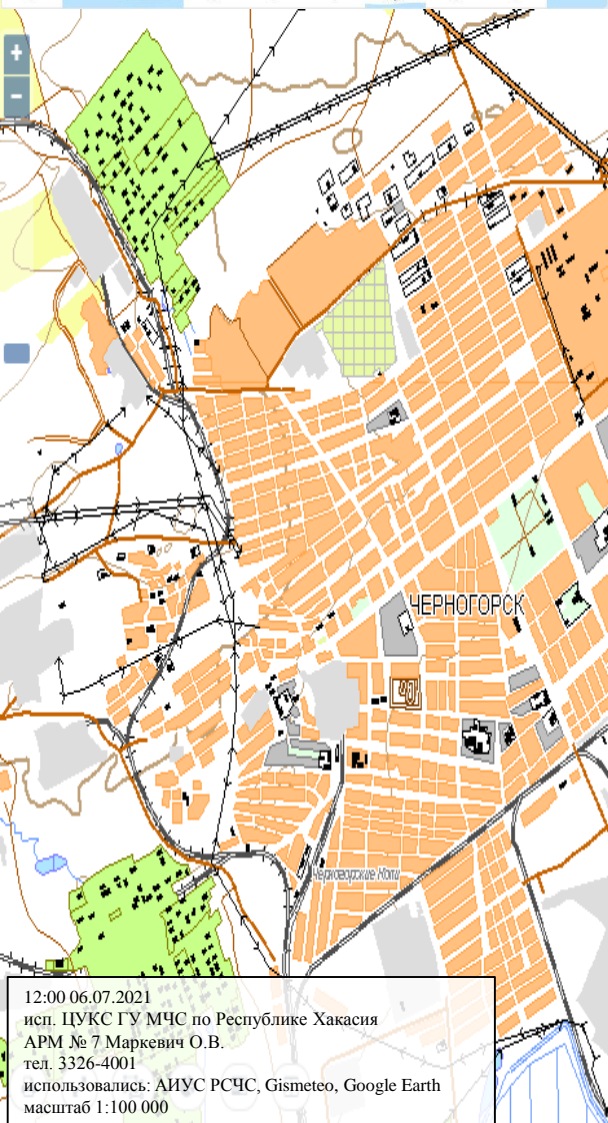
Условные обозначения

- количество осадков, мм
- порывы ветра, м/с
- пожарно-спасательные формирования
- социально-значимый объект
- больница
- линии электропередач 110 кВт
- протяженность ЛЭП/ТП (шт.)
- кол-во домов /населения
- износ электроэнергетических систем
- Бейский район** - муниципальное образование

12:00 06.07.2021
 исп. ЦУКС ГУ МЧС по Республике Хакасия
 АРМ № 7 Маркевич О.В.
 тел. 3326-4001
 использовались: АИУС РСЧС, Gismeteo, Google Earth
 масштаб 1:100 000

**ИНФОРМАЦИОННЫЕ МАТЕРИАЛЫ ПО ОСАДКАМ И ПОРЫВАМ ВЕТРА НА ТЕРРИТОРИИ
Н.П. УСТЬ-АБАКАН МО УСТЬ-АБАКАНСКИЙ РАЙОН РЕСПУБЛИКИ ХАКАСИЯ
(РИСК НАРУШЕНИЯ ЭЛЕКТРОСНАБЖЕНИЯ НА 06-07.07.2021)**

| Прогноз метеоявлений | | | | | | | | | | |
|----------------------------------|-----|-----|-----|-----|-----|-----|-----|-----|-----|-----|
| Вт | Ср | Чт | Пт | Сб | Вс | Пн | Вт | Ср | Чт | Пт |
| 6 июля | 7 | 8 | 9 | 10 | 11 | 12 | 13 | 14 | 15 | 16 |
| | | | | | | | | | | |
| +32 | +30 | +23 | +23 | +25 | +28 | +28 | +28 | +28 | +30 | +24 |
| +19 | +20 | +16 | +12 | +13 | +14 | +19 | +20 | +19 | +20 | +20 |
| Максимальная скорость ветра, м/с | | | | | | | | | | |
| 6 | 14 | 10 | 10 | 8 | 5 | 10 | 10 | 7 | 12 | 12 |
| Сумма осадков, мм | | | | | | | | | | |
| 4,6 | 1,3 | 0 | 0 | 0 | 0 | 0,2 | 0 | 0 | 0 | 2,4 |



Условные обозначения

- 20 - количество осадков, мм
- 3 - порывы ветра, м/с
- пожарно-спасательные формирования
- социально-значимый объект
- больница
- линии электропередач 110 кВт
- 321/20 - протяженность ЛЭП/ТП (шт.)
- 19/330 - кол-во домов /населения
- 60% - износ электроэнергетических систем

Усть-Абаканский р-н - муниципальное образование

12:00 06.07.2021
исп. ЦУКС ГУ МЧС по Республике Хакасия
АРМ № 7 Маркевич О.В.
тел. 3326-4001
использовались: АИУС РСЧС, Gismeteo, Google Earth
масштаб 1:100 000

ИНФОРМАЦИОННЫЕ МАТЕРИАЛЫ ПО РИСКУ НАРУШЕНИЯ ТРАНСПОРТНОГО СООБЩЕНИЯ, СВЯЗАННОГО С ОПАСНЫМИ МЕТЕОЯВЛЕНИЯМИ НА АВТОМОБИЛЬНОЙ ДОРОГЕ ФЕДЕРАЛЬНОГО ЗНАЧЕНИЯ Р-257 «ЕНИСЕЙ» НА ТЕРРИТОРИИ МО Г. АБАКАН (НА 06-07.07.2021)

Прогноз метеоявлений



Трехмерная модель участка



АВТОДОРОГА ФЕДЕРАЛЬНОГО ЗНАЧЕНИЯ Р-257 «ЕНИСЕЙ»

Абакан

**Аварийно-опасный участок
408+200 – 408+250 км (риск
гололедицы, ухудшения видимости)**

Условные обозначения

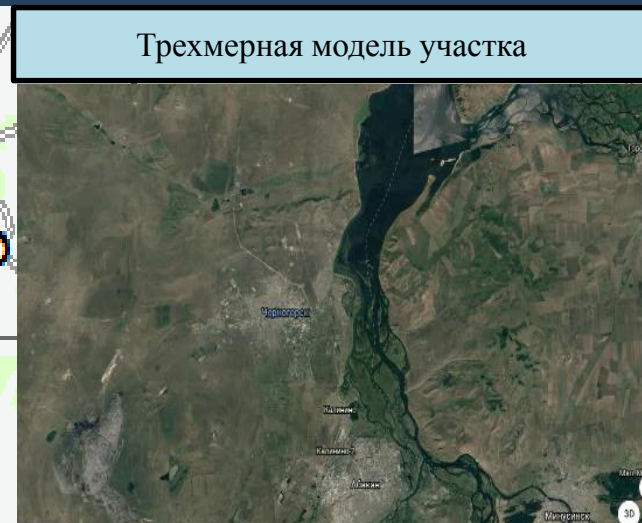
- участок автодороги с повышенным риском возникновения ДТП, нарушением движения
- объездная дорога
- населенный пункт
- пожарно-спасательные формирования
- социально-значимый объект
- больница

12:00 06.07.2021
исп. ЦУКС ГУ МЧС по Республике Хакасия
АРМ № 7 Маркевич О.В.
тел. 3326-4001
использовались: АИУС РСЧС, Gismeteo, Google Earth
масштаб 1:100 000

Отрезанные н.п.: нет
Объездная дорога: 8 км

**ИНФОРМАЦИОННЫЕ МАТЕРИАЛЫ ПО РИСКУ НАРУШЕНИЯ ТРАНСПОРТНОГО СООБЩЕНИЯ,
СВЯЗАННОГО С ОПАСНЫМИ МЕТЕОЯВЛЕНИЯМИ НА АВТОДОРОГЕ ФЕДЕРАЛЬНОГО ЗНАЧЕНИЯ Р-257 «ЕНИСЕЙ»
НА ТЕРРИТОРИИ МО УСТЬ-АБАКАНСКИЙ РАЙОН (НА 06-07.07.2021)**

| Прогноз метеоявлений | | | | | | | | | | |
|----------------------------------|-----|-----|-----|-----|-----|-----|-----|-----|-----|--|
| Вт | Ср | Чт | Пт | Сб | Вс | Пн | Вт | Ср | Чт | |
| 6 июля | 7 | 8 | 9 | 10 | 11 | 12 | 13 | 14 | 15 | |
| | | | | | | | | | | |
| +32 | +30 | +23 | +23 | +25 | +28 | +28 | +28 | +30 | +24 | |
| +19 | +20 | +16 | +12 | +13 | +14 | +19 | +20 | +19 | +20 | |
| Максимальная скорость ветра, м/с | | | | | | | | | | |
| 6 | 14 | 10 | 10 | 8 | 5 | 10 | 10 | 7 | 12 | |
| Сумма осадков, мм | | | | | | | | | | |
| 0 | 4,6 | 1,3 | 0 | 0 | 0 | 0,2 | 0 | 0 | 2,4 | |



Аварийно-опасный участок 403-406 км (риск гололеда, ухудшения видимости)

403+000 – 404+000 км

404+000 – 404+750 км

406+000 – 406+300 км

Усть-Абаканский район

- Условные обозначения*
- участок автодороги с повышенным риском возникновения ДТП, нарушением движения
 - объездная дорога
 - населенный пункт
 - пожарно-спасательные формирования
 - социально-значимый объект
 - больница

12:00 06.07.2021
 исп. ЦУКС ГУ МЧС по Республике Хакасия
 АРМ № 7 Маркевич О.В.
 тел. 3326-4001
 использовались: АИУС РСЧС, Gismeteo, Google Earth
 масштаб 1:100 000

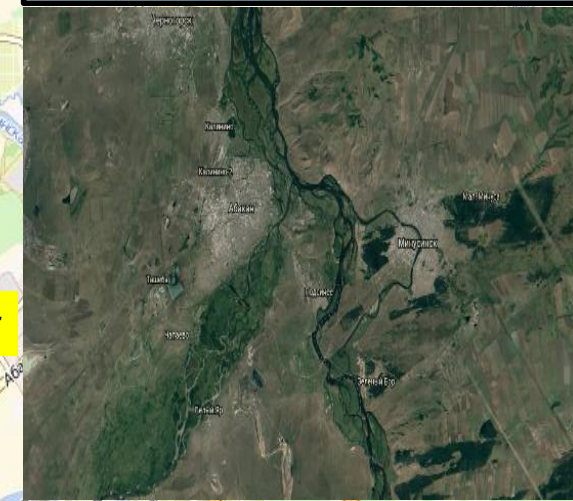
Отрезанные н.п.: нет
Объездная дорога: 31 км

ИНФОРМАЦИОННЫЕ МАТЕРИАЛЫ ПО РИСКУ НАРУШЕНИЯ ТРАНСПОРТНОГО СООБЩЕНИЯ, СВЯЗАННОГО С ОПАСНЫМИ МЕТЕОЯВЛЕНИЯМИ НА АВТОДОРОГЕ ФЕДЕРАЛЬНОГО ЗНАЧЕНИЯ Р-257 «ЕНИСЕЙ» НА ТЕРРИТОРИИ МО АЛТАЙСКИЙ РАЙОН (НА 06-07.07.2021)

Прогноз метеоявлений

| | | | | | | | | | |
|----------------------------------|---------|---------|---------|----------|----------|----------|----------|----------|----------|
| Вт 6 июля | Ср 7 | Чт 8 | Пт 9 | Сб 10 | Вс 11 | Пн 12 | Вт 13 | Ср 14 | Чт 15 |
| | | | | | | | | | |
| +32 | +30 | +23 | +23 | +25 | +28 | +28 | +28 | +30 | +24 |
| +19 | +20 | +16 | +12 | +13 | +14 | +19 | +20 | +19 | +20 |
| Максимальная скорость ветра, м/с | | | | | | | | | |
| 6 | 14 | 10 | 10 | 8 | 5 | 10 | 10 | 7 | 12 |
| Сумма осадков, мм | | | | | | | | | |
| 4,6 | 1,3 | 0 | 0 | 0 | 0 | 0,2 | 0 | 0 | 2,4 |

Трехмерная модель участка



Абакан

АВТОДОРОГА ФЕДЕРАЛЬНОГО ЗНАЧЕНИЯ Р-257 «ЕНИСЕЙ»

Минусинск

Алтайский район

Участок автодороги с повышенным риском возникновения ДТП (риск гололеда, ухудшения видимости)

- Условные обозначения**
- участок автодороги с повышенным риском возникновения ДТП, нарушением движения
 - объездная дорога
 - населенный пункт
 - пожарно-спасательные формирования
 - социально-значимый объект
 - больница

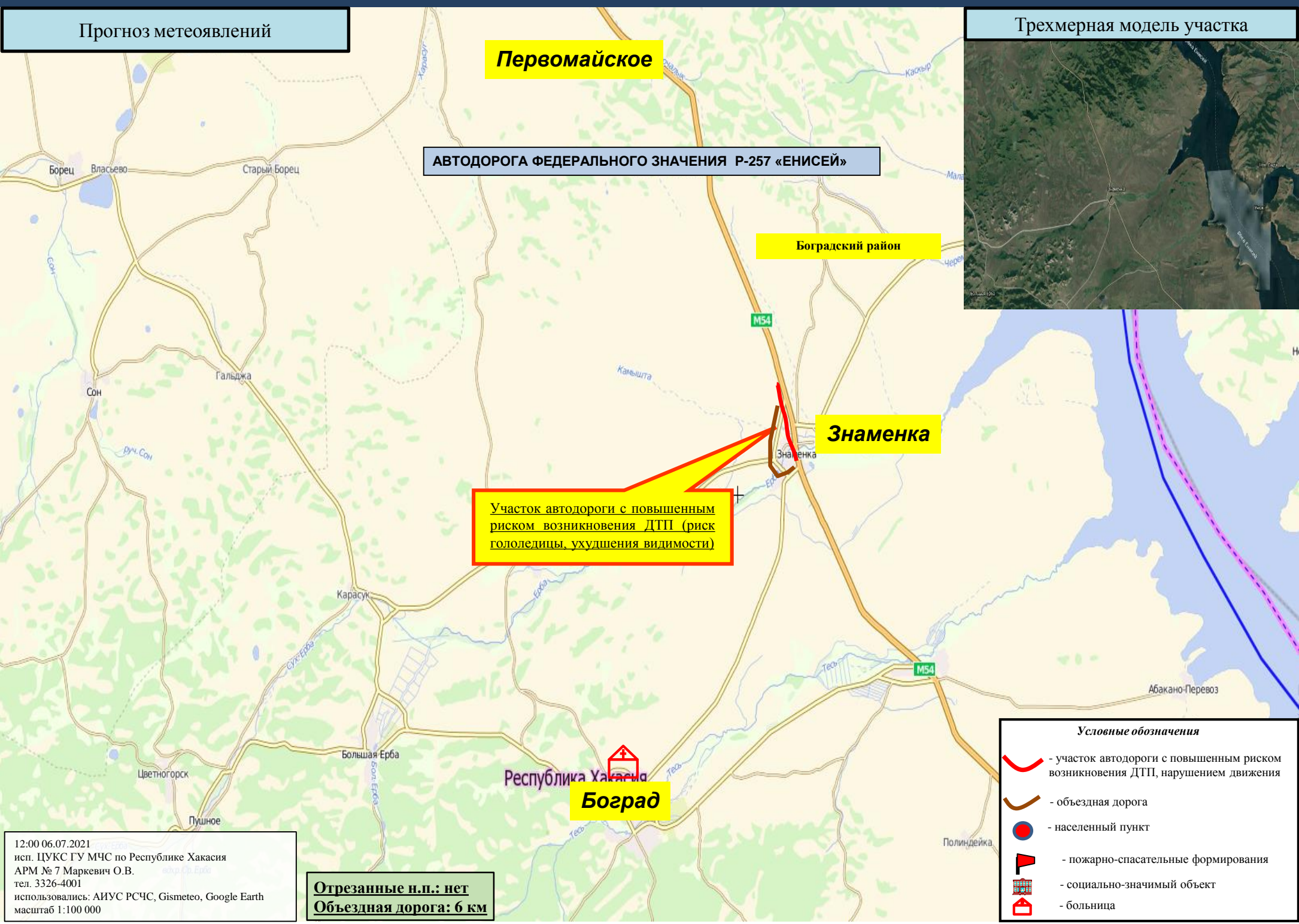
12:00 06.07.2021
 исп. ЦУКС ГУ МЧС по Республике Хакасия
 АРМ № 7 Маркевич О.В.
 тел. 3326-4001
 использовались: АИУС РСЧС, Gismeteo, Google Earth
 масштаб 1:100 000

Отрезанные н.п.: нет
Объездная дорога: 14 км

ИНФОРМАЦИОННЫЕ МАТЕРИАЛЫ ПО РИСКУ НАРУШЕНИЯ ТРАНСПОРТНОГО СООБЩЕНИЯ, СВЯЗАННОГО С ОПАСНЫМИ МЕТЕОЯВЛЕНИЯМИ НА АВТОДОРОГЕ ФЕДЕРАЛЬНОГО ЗНАЧЕНИЯ Р-257 «ЕНИСЕЙ» НА ТЕРРИТОРИИ МО БОГРАДСКИЙ РАЙОН (НА 06-07.07.2021)

Прогноз метеоявлений

Трехмерная модель участка



Первомайское

АВТОДОРОГА ФЕДЕРАЛЬНОГО ЗНАЧЕНИЯ Р-257 «ЕНИСЕЙ»

Боградский район

Знаменка

Участок автодороги с повышенным риском возникновения ДТП (риск гололеда, ухудшения видимости)

Боград

- Условные обозначения**
- участок автодороги с повышенным риском возникновения ДТП, нарушением движения
 - объездная дорога
 - населенный пункт
 - пожарно-спасательные формирования
 - социально-значимый объект
 - больница

12:00 06.07.2021
исп. ЦУКС ГУ МЧС по Республике Хакасия
АРМ № 7 Маркевич О.В.
тел. 3326-4001
использовались: АИУС РСЧС, Gismeteo, Google Earth
масштаб 1:100 000

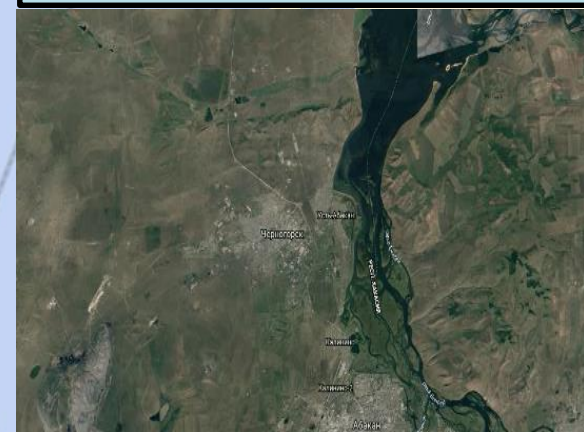
Отрезанные н.п.: нет
Объездная дорога: 6 км

ИНФОРМАЦИОННЫЕ МАТЕРИАЛЫ ПО РИСКУ НАРУШЕНИЯ ТРАНСПОРТНОГО СООБЩЕНИЯ, СВЯЗАННЫХ С ОПАСНЫМИ МЕТЕОЯВЛЕНИЯМИ НА АВТОДОРОГЕ ФЕДЕРАЛЬНОГО ЗНАЧЕНИЯ Р-257 «ЕНИСЕЙ» НА ТЕРРИТОРИИ МО Г. ЧЕРНОГОРСК (НА 06-07.07.2021)

Прогноз метеоявлений



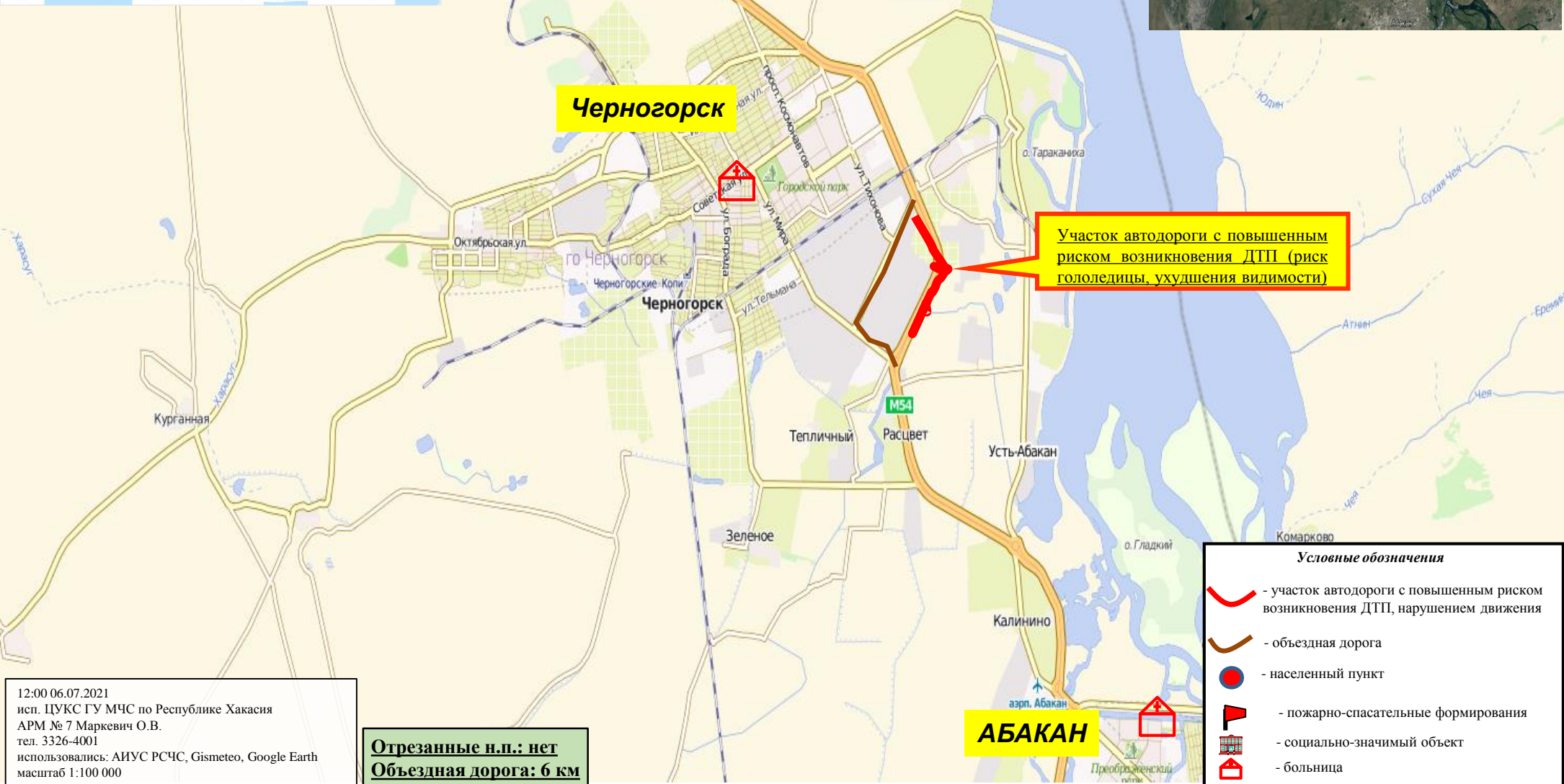
Трехмерная модель участка



АВТОДОРОГА ФЕДЕРАЛЬНОГО ЗНАЧЕНИЯ Р-257 «ЕНИСЕЙ»

Черногорск

Участок автодороги с повышенным риском возникновения ДТП (риск гололеда, ухудшения видимости)



Условные обозначения

- участок автодороги с повышенным риском возникновения ДТП, нарушением движения
- объездная дорога
- населенный пункт
- пожарно-спасательные формирования
- социально-значимый объект
- больница

АБАКАН

Отрезанные н.п.: нет
Объездная дорога: 6 км

12:00 06.07.2021
исп. ЦУКС ГУ МЧС по Республике Хакасия
АРМ № 7 Маркевич О.В.
тел. 3326-4001
использовались: АИУС РСЧС, Gismeteo, Google Earth
масштаб 1:100 000

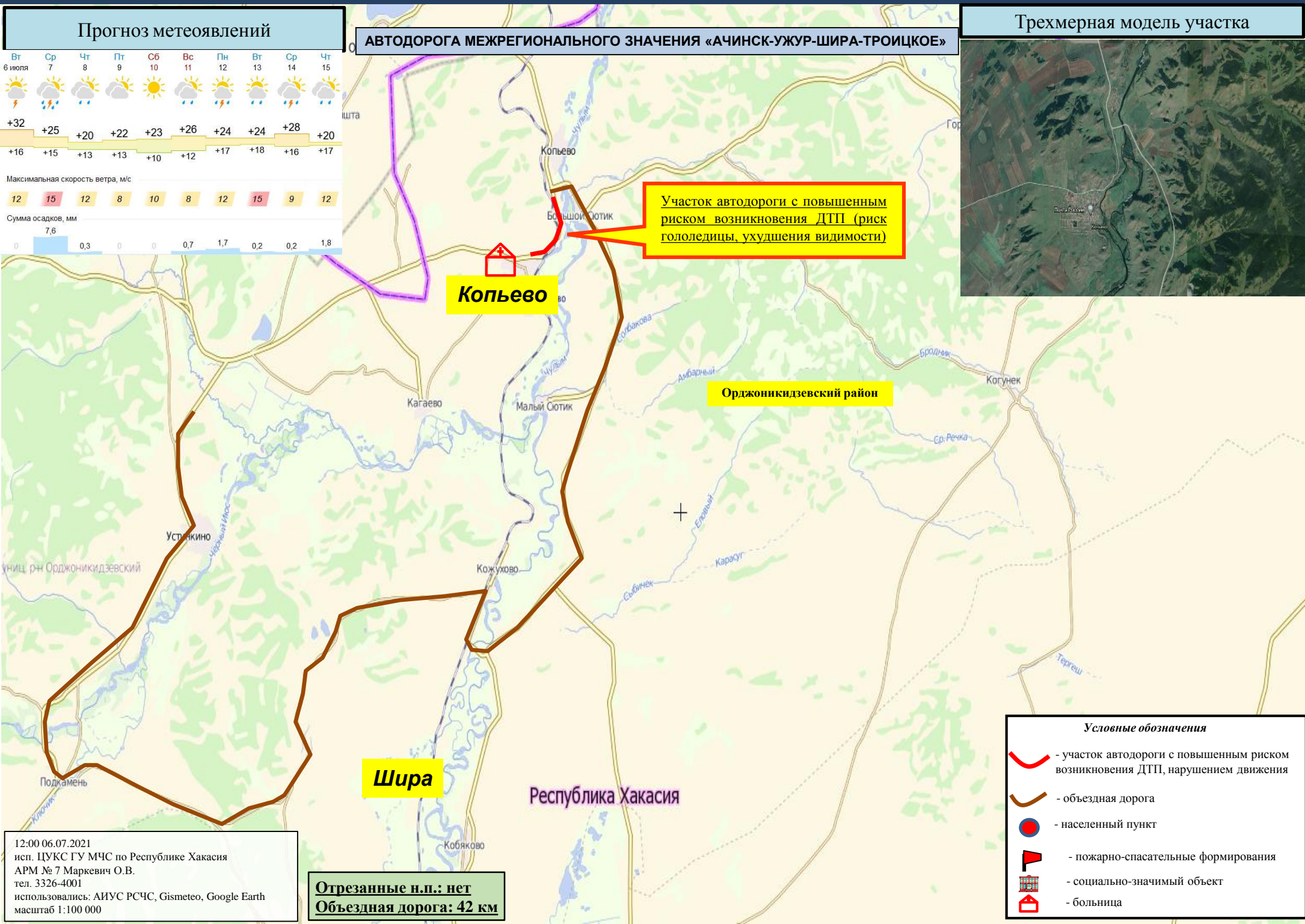
ИНФОРМАЦИОННЫЕ МАТЕРИАЛЫ ПО РИСКУ НАРУШЕНИЯ ТРАНСПОРТНОГО СООБЩЕНИЯ, СВЯЗАННЫХ С ОПАСНЫМИ МЕТЕОЯВЛЕНИЯМИ НА АВТОМОБИЛЬНОЙ ДОРОГЕ АЧИНСК-УЖУР-ШИРА-ТРОИЦКОЕ НА ТЕРРИТОРИИ МО ОРДЖОНИКИДЗЕВСКИЙ РАЙОН (НА 06-07.07.2021)

Прогноз метеоявлений



АВТОДОРОГА МЕЖРЕГИОНАЛЬНОГО ЗНАЧЕНИЯ «АЧИНСК-УЖУР-ШИРА-ТРОИЦКОЕ»

Трехмерная модель участка



Участок автодороги с повышенным риском возникновения ДТП (риск гололеда, ухудшения видимости)

Копьево

Орджоникидзевский район

Шира

Республика Хакасия

- Условные обозначения**
- участок автодороги с повышенным риском возникновения ДТП, нарушением движения
 - объездная дорога
 - населенный пункт
 - пожарно-спасательные формирования
 - социально-значимый объект
 - больница

12:00 06.07.2021
 исп. ЦУКС ГУ МЧС по Республике Хакасия
 АРМ № 7 Маркевич О.В.
 тел. 3326-4001
 использовались: АИУС РСЧС, Gismeteo, Google Earth
 масштаб 1:100 000

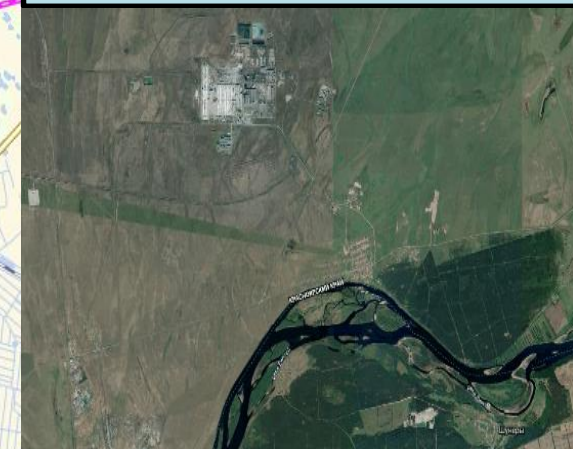
Отрезанные н.п.: нет
Объездная дорога: 42 км

ИНФОРМАЦИОННЫЕ МАТЕРИАЛЫ ПО РИСКУ НАРУШЕНИЯ ТРАНСПОРТНОГО СООБЩЕНИЯ, СВЯЗАННЫХ С ОПАСНЫМИ МЕТЕОЯВЛЕНИЯМИ НА АВТОМОБИЛЬНОЙ ДОРОГЕ БЕЯ-САБИНКА НА ТЕРРИТОРИИ МО БЕЙСКИЙ РАЙОН (НА 06-07.07.2021)

Прогноз метеоявлений



Трехмерная модель участка



АВТОДОРОГА МЕСТНОГО ЗНАЧЕНИЯ «БЕЯ-САБИНКА»

Бейский район

Участок автодороги с повышенным риском возникновения ДТП (риск гололеда, ухудшения видимости)

Сабинка

Бея

Условные обозначения

- участок автодороги с повышенным риском возникновения ДТП, нарушением движения
- объездная дорога
- населенный пункт
- пожарно-спасательные формирования
- социально-значимый объект
- больница

12:00 06.07.2021
 исп. ЦУКС ГУ МЧС по Республике Хакасия
 АРМ № 7 Маркевич О.В.
 тел. 3326-4001
 использовались: АИУС РСЧС, Gismeteo, Google Earth
 масштаб 1:100 000

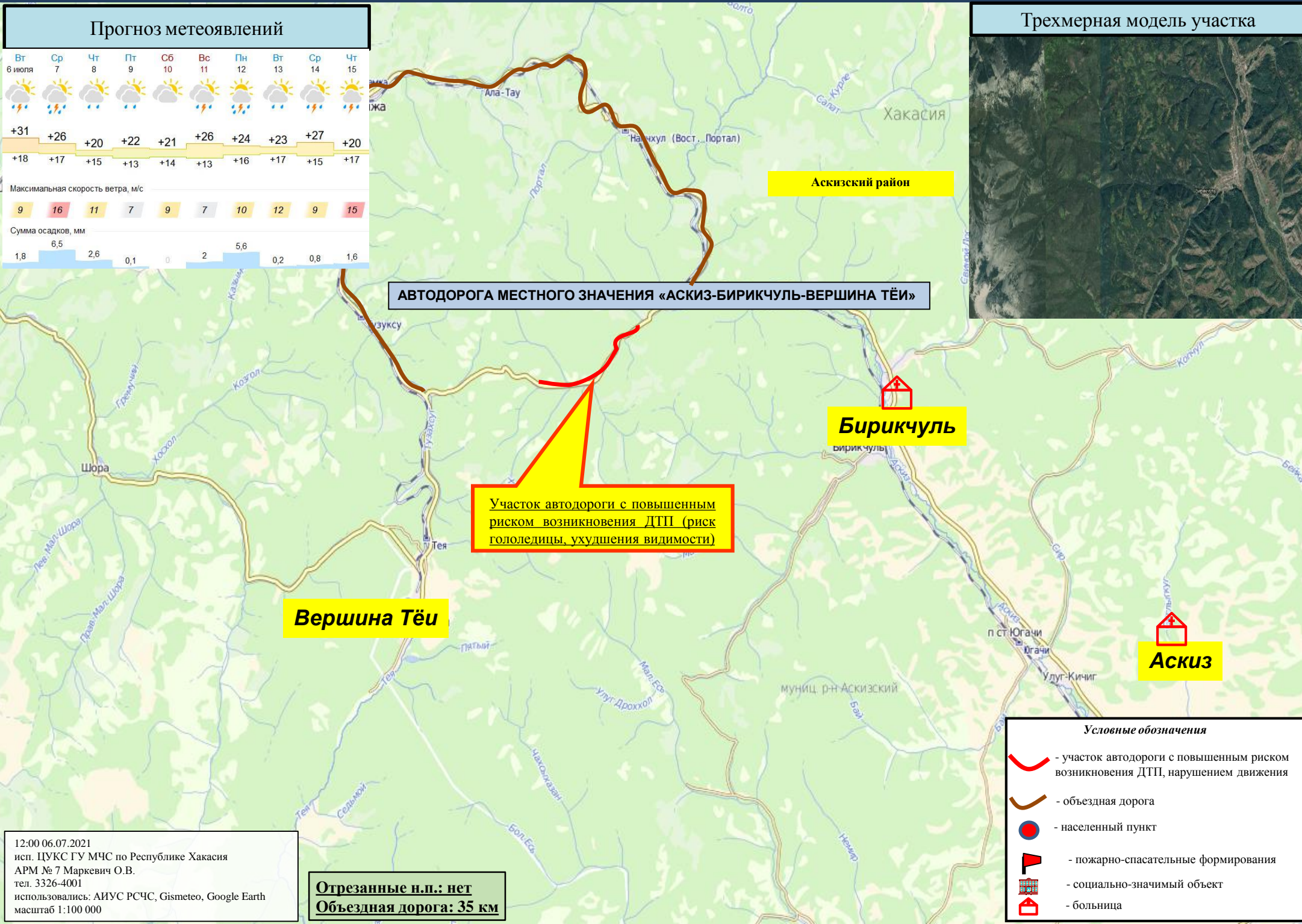
Отрезанные н.п.: нет
 Объездная дорога: 28 км

ИНФОРМАЦИОННЫЕ МАТЕРИАЛЫ ПО РИСКУ НАРУШЕНИЯ ТРАНСПОРТНОГО СООБЩЕНИЯ, СВЯЗАННОГО С ОПАСНЫМИ МЕТЕОЯВЛЕНИЯМИ НА АВТОМОБИЛЬНОЙ ДОРОГЕ «АСКИЗ-БИРИКЧУЛЬ-ВЕРШИНА ТЁИ» НА ТЕРРИТОРИИ МО АСКИЗСКОГО РАЙОН (НА 06-07.07.2021)

Прогноз метеоявлений



Трехмерная модель участка



- Условные обозначения**
- участок автодороги с повышенным риском возникновения ДТП, нарушением движения
 - объездная дорога
 - населенный пункт
 - пожарно-спасательные формирования
 - социально-значимый объект
 - больница

12:00 06.07.2021
 исп. ЦУКС ГУ МЧС по Республике Хакасия
 АРМ № 7 Маркевич О.В.
 тел. 3326-4001
 использовались: АИУС РСЧС, Gismeteo, Google Earth
 масштаб 1:100 000

Отрезанные н.п.: нет
Объездная дорога: 35 км

ИНФОРМАЦИОННЫЕ МАТЕРИАЛЫ ПО РИСКУ НАРУШЕНИЯ ТРАНСПОРТНОГО СООБЩЕНИЯ, СВЯЗАННОГО С ОПАСНЫМИ МЕТЕОЯВЛЕНИЯМИ НА АВТОМОБИЛЬНОЙ ДОРОГЕ «АБАКАН-АК-ДОВУРАК» НА ТЕРРИТОРИИ МО ТАШТЫПСКИЙ РАЙОН (НА 06-07.07.2021)

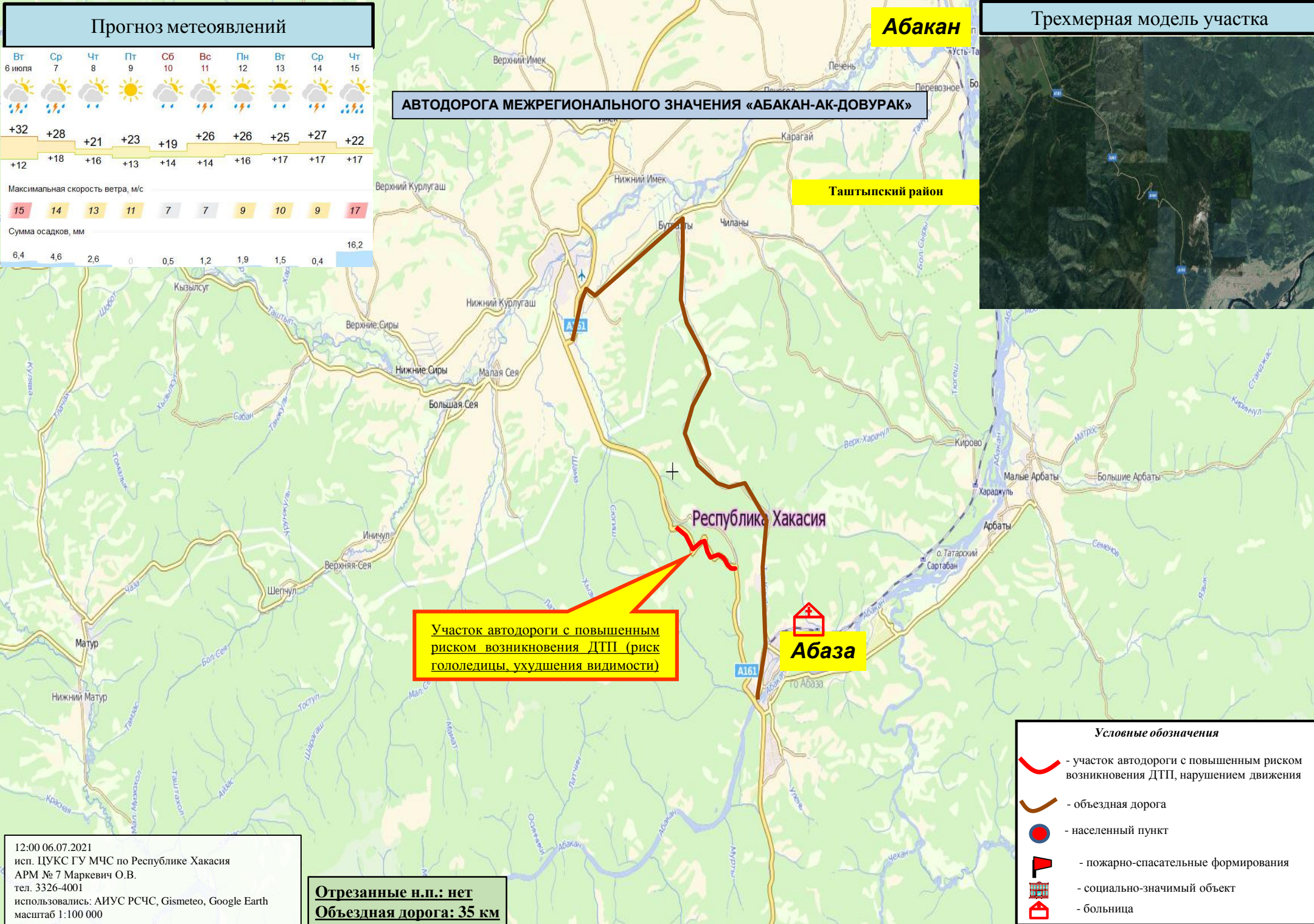
Прогноз метеоявлений

| | | | | | | | | | |
|----------------------------------|-----|-----|-----|-----|-----|-----|-----|-----|------|
| Вт | Ср | Чт | Пт | Сб | Вс | Пн | Вт | Ср | Чт |
| 6 июля | 7 | 8 | 9 | 10 | 11 | 12 | 13 | 14 | 15 |
| | | | | | | | | | |
| +32 | +28 | +21 | +23 | +19 | +26 | +26 | +25 | +27 | +22 |
| +12 | +18 | +16 | +13 | +14 | +14 | +16 | +17 | +17 | +17 |
| Максимальная скорость ветра, м/с | | | | | | | | | |
| 15 | 14 | 13 | 11 | 7 | 7 | 9 | 10 | 9 | 17 |
| Сумма осадков, мм | | | | | | | | | |
| 6,4 | 4,6 | 2,6 | 0 | 0,5 | 1,2 | 1,9 | 1,5 | 0,4 | 16,2 |

Трехмерная модель участка



АВТОДОРОГА МЕЖРЕГИОНАЛЬНОГО ЗНАЧЕНИЯ «АБАКАН-АК-ДОВУРАК»



Участок автодороги с повышенным риском возникновения ДТП (риск гололедицы, ухудшения видимости)

Абаз

- Условные обозначения**
- участок автодороги с повышенным риском возникновения ДТП, нарушением движения
 - объездная дорога
 - населенный пункт
 - пожарно-спасательные формирования
 - социально-значимый объект
 - больница

12:00 06.07.2021
 исп. ЦУКС ГУ МЧС по Республике Хакасия
 АРМ № 7 Маркевич О.В.
 тел. 3326-4001
 использовались: АИУС РСЧС, Gismeteo, Google Earth
 масштаб 1:100 000

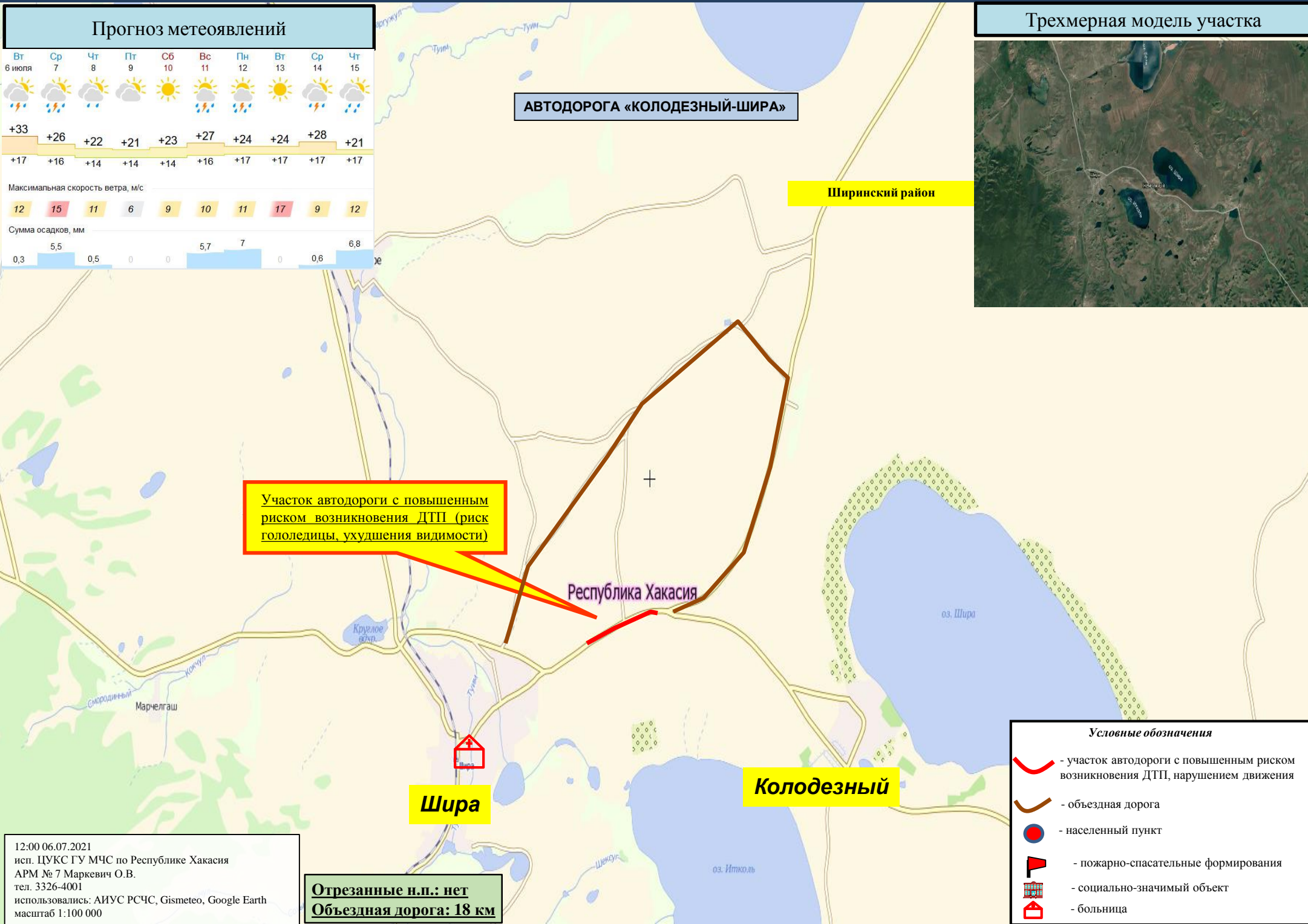
Отрезанные н.п.: нет
Объездная дорога: 35 км

ИНФОРМАЦИОННЫЕ МАТЕРИАЛЫ ПО РИСКУ НАРУШЕНИЯ ТРАНСПОРТНОГО СООБЩЕНИЯ, СВЯЗАННОГО С ОПАСНЫМИ МЕТЕОЯВЛЕНИЯМИ НА АВТОМОБИЛЬНОЙ ДОРОГЕ «КОЛОДЕЗНЫЙ-ШИРА» НА ТЕРРИТОРИИ МО ШИРИНСКИЙ РАЙОН (НА 06-07.07.2021)

Прогноз метеоявлений



Трехмерная модель участка



Участок автодороги с повышенным риском возникновения ДТП (риск гололеда, ухудшения видимости)

- Условные обозначения**
- участок автодороги с повышенным риском возникновения ДТП, нарушением движения
 - объездная дорога
 - населенный пункт
 - пожарно-спасательные формирования
 - социально-значимый объект
 - больница

12:00 06.07.2021
 исп. ЦУКС ГУ МЧС по Республике Хакасия
 АРМ № 7 Маркевич О.В.
 тел. 3326-4001
 использовались: АИУС РСЧС, Gismeteo, Google Earth
 масштаб 1:100 000

Отрезанные н.п.: нет
Объездная дорога: 18 км

ИНФОРМАЦИОННЫЕ МАТЕРИАЛЫ ПО РИСКУ НАРУШЕНИЯ ТРАНСПОРТНОГО СООБЩЕНИЯ, СВЯЗАННОГО С ОПАСНЫМИ МЕТЕОЯВЛЕНИЯМИ НА АВТОМОБИЛЬНОЙ ДОРОГЕ «САЯНОГОРСК-МАЙНА» НА ТЕРРИТОРИИ МО Г. САЯНОГОРСК (НА 06-07.07.2021)

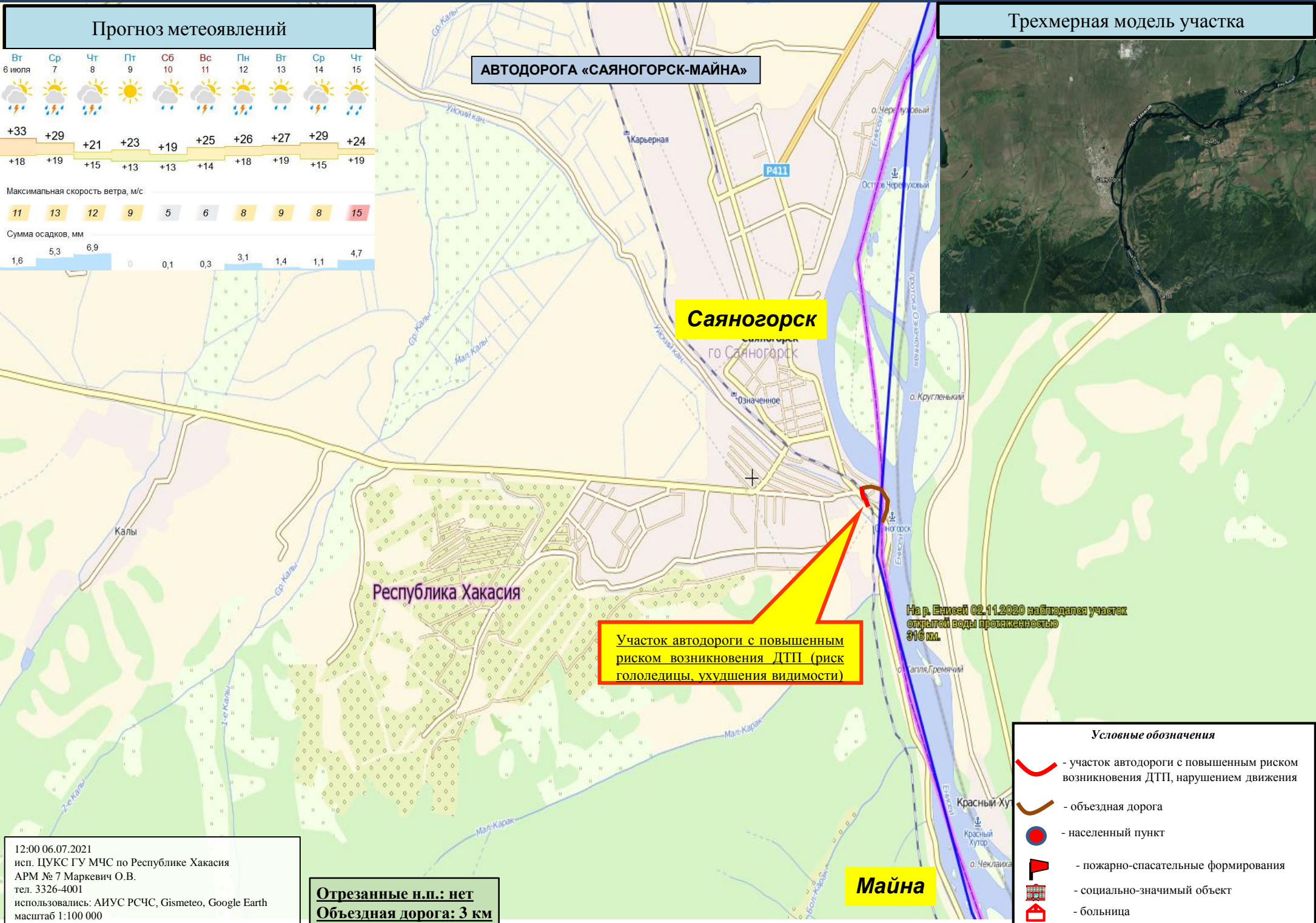
Прогноз метеоявлений



Трехмерная модель участка



АВТОДОРОГА «САЯНОГОРСК-МАЙНА»



Саяногорск

го Саяногорск

Республика Хакасия

Участок автодороги с повышенным риском возникновения ДТП (риск гололеда, ухудшения видимости)

На р. Енисей 02.11.2020 наблюдался участок открытой воды протяженностью 318 км.

Майна

Условные обозначения

- участок автодороги с повышенным риском возникновения ДТП, нарушением движения
- объездная дорога
- населенный пункт
- пожарно-спасательные формирования
- социально-значимый объект
- больница

12:00 06.07.2021
 исп. ЦУКС ГУ МЧС по Республике Хакасия
 АРМ № 7 Маркевич О.В.
 тел. 3326-4001
 использовались: АИУС РСЧС, Gismeteo, Google Earth
 масштаб 1:100 000

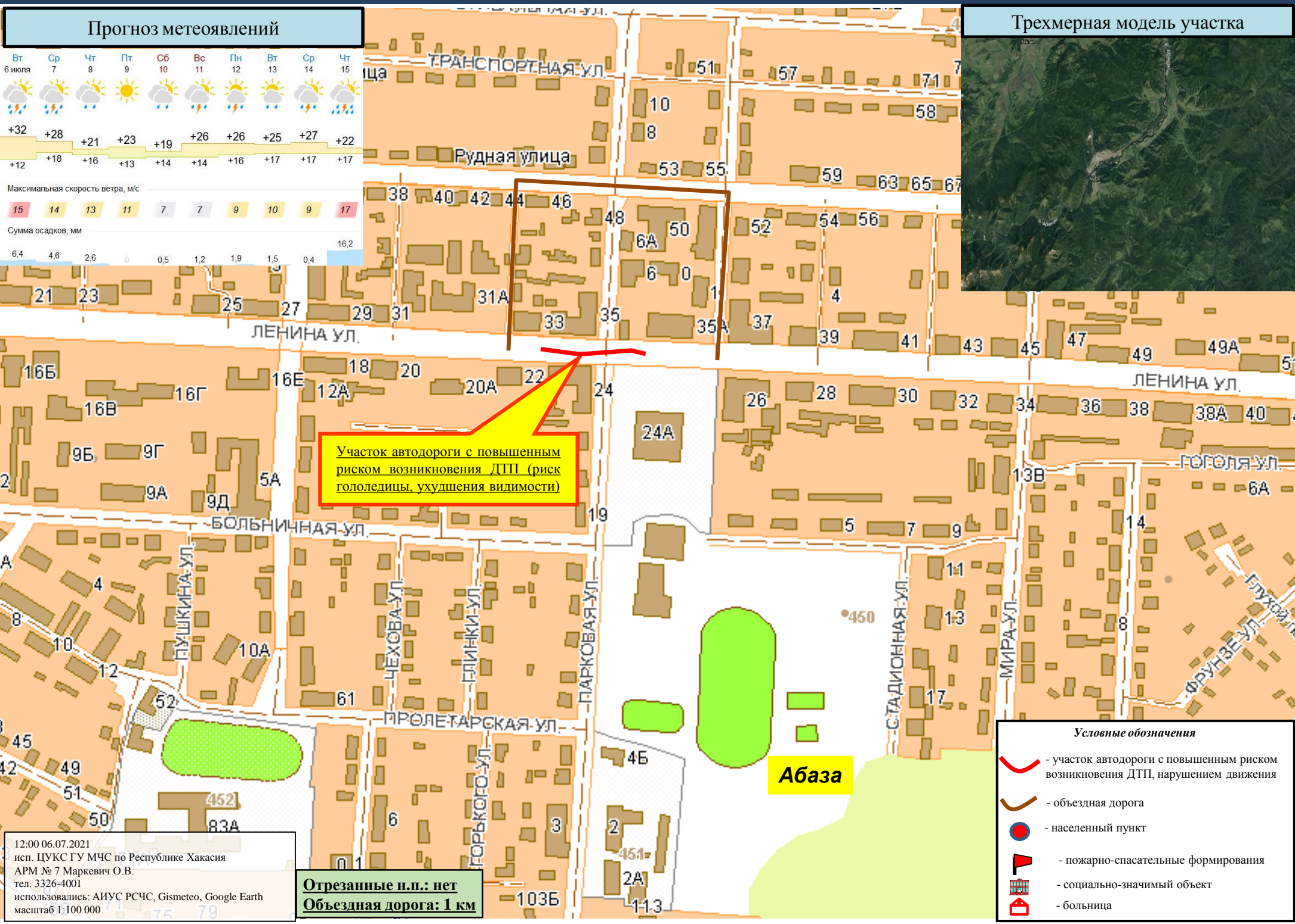

Отрезанные н.п.: нет
Объездная дорога: 3 км

ИНФОРМАЦИОННЫЕ МАТЕРИАЛЫ ПО РИСКУ НАРУШЕНИЯ ТРАНСПОРТНОГО СООБЩЕНИЯ, СВЯЗАННОГО С ОПАСНЫМИ МЕТЕОЯВЛЕНИЯМИ НА АВТОМОБИЛЬНЫХ ДОРОГАХ НА ТЕРРИТОРИИ МО Г. АБАЗА (НА 06-07.07.2021)

Прогноз метеоявлений



Трехмерная модель участка



- Условные обозначения**
- участок автодороги с повышенным риском возникновения ДТП, нарушением движения
 - объездная дорога
 - населенный пункт
 - пожарно-спасательные формирования
 - социально-значимый объект
 - больница

12:00 06.07.2021
 исп. ЦУКС ГУ МЧС по Республике Хакасия
 АРМ № 7 Маркевич О.В.
 тел. 3326-4001
 использовались: АИУС РСЧС, Gismeteo, Google Earth
 масштаб 1:100 000

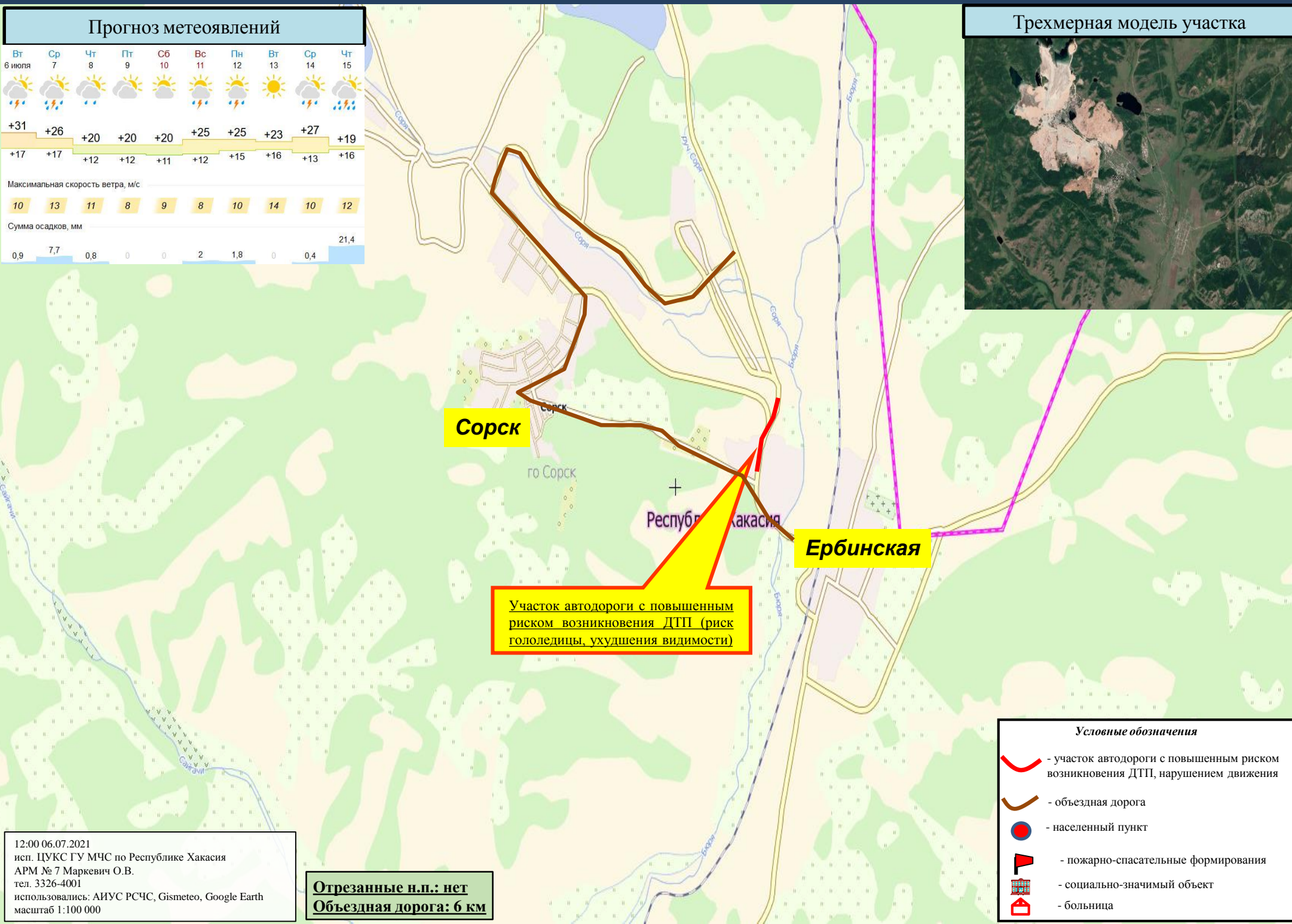
Отрезанные н.п.: нет
Объездная дорога: 1 км

ИНФОРМАЦИОННЫЕ МАТЕРИАЛЫ ПО РИСКУ НАРУШЕНИЯ ТРАНСПОРТНОГО СООБЩЕНИЯ, СВЯЗАННОГО С ОПАСНЫМИ МЕТЕОЯВЛЕНИЯМИ НА АВТОМОБИЛЬНЫХ ДОРОГАХ НА ТЕРРИТОРИИ МО Г. СОРСКА (НА 06-07.07.2021)

Прогноз метеоявлений

| Вт 6 июля | Ср 7 | Чт 8 | Пт 9 | Сб 10 | Вс 11 | Пн 12 | Вт 13 | Ср 14 | Чт 15 |
|----------------------------------|---------|---------|---------|----------|----------|----------|----------|----------|----------|
| | | | | | | | | | |
| +31 | +26 | +20 | +20 | +20 | +25 | +25 | +23 | +27 | +19 |
| +17 | +17 | +12 | +12 | +11 | +12 | +15 | +16 | +13 | +16 |
| Максимальная скорость ветра, м/с | | | | | | | | | |
| 10 | 13 | 11 | 8 | 9 | 8 | 10 | 14 | 10 | 12 |
| Сумма осадков, мм | | | | | | | | | |
| 0,9 | 7,7 | 0,8 | 0 | 0 | 2 | 1,8 | 0 | 0,4 | 21,4 |

Трехмерная модель участка



Сорск

Республика Хакасия

Ербинская

Участок автодороги с повышенным риском возникновения ДТП (риск гололедицы, ухудшения видимости)

Условные обозначения

- участок автодороги с повышенным риском возникновения ДТП, нарушением движения
- объездная дорога
- населенный пункт
- пожарно-спасательные формирования
- социально-значимый объект
- больница

12:00 06.07.2021
 исп. ЦУКС ГУ МЧС по Республике Хакасия
 АРМ № 7 Маркевич О.В.
 тел. 3326-4001
 использовались: АИУС РСЧС, Gismeteo, Google Earth
 масштаб 1:100 000

Отрезанные н.п.: нет
Объездная дорога: 6 км