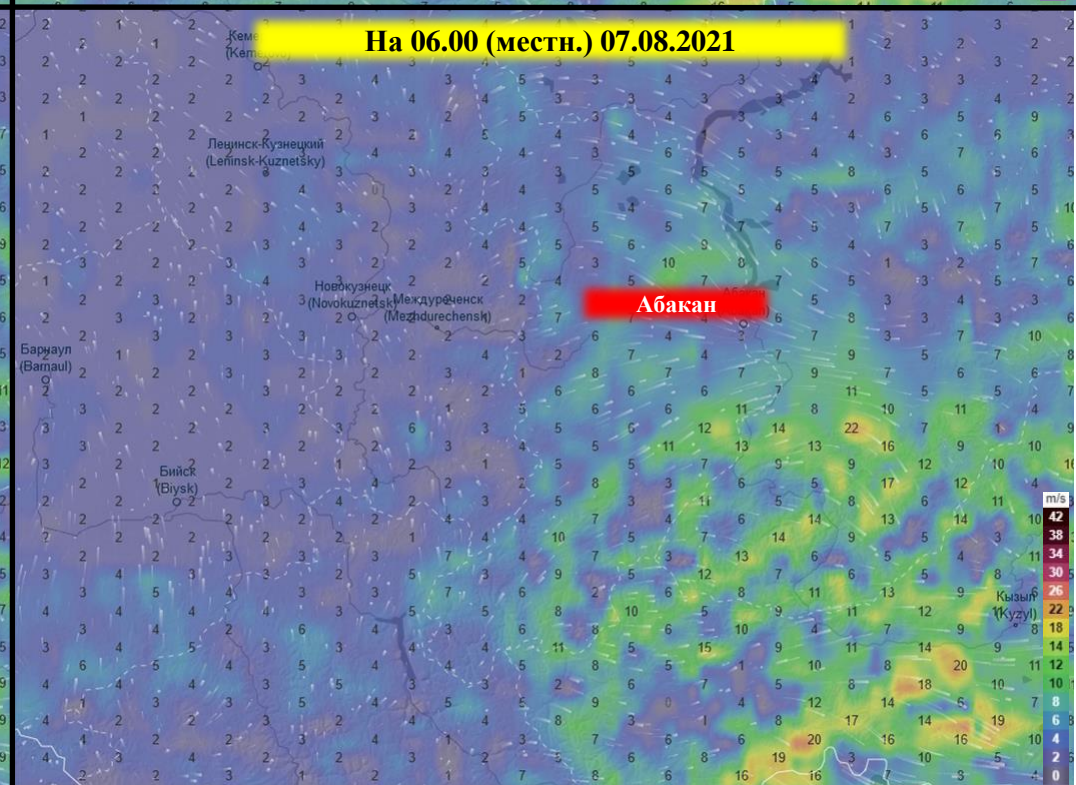
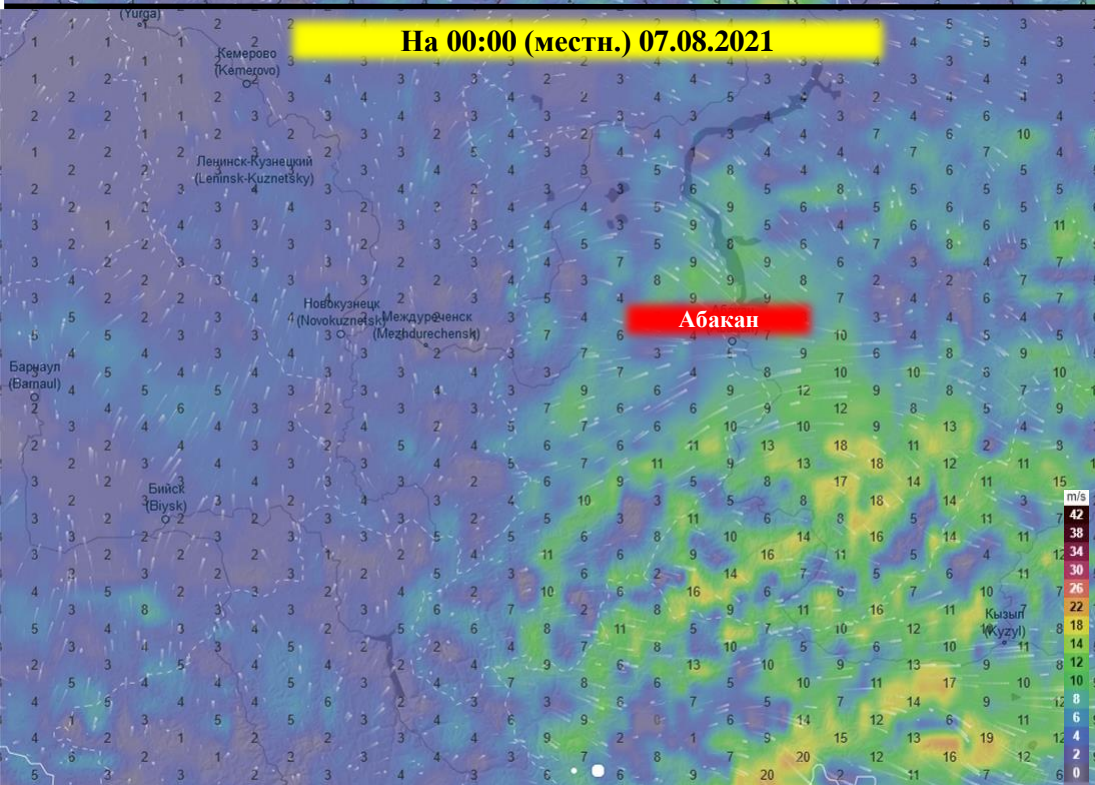
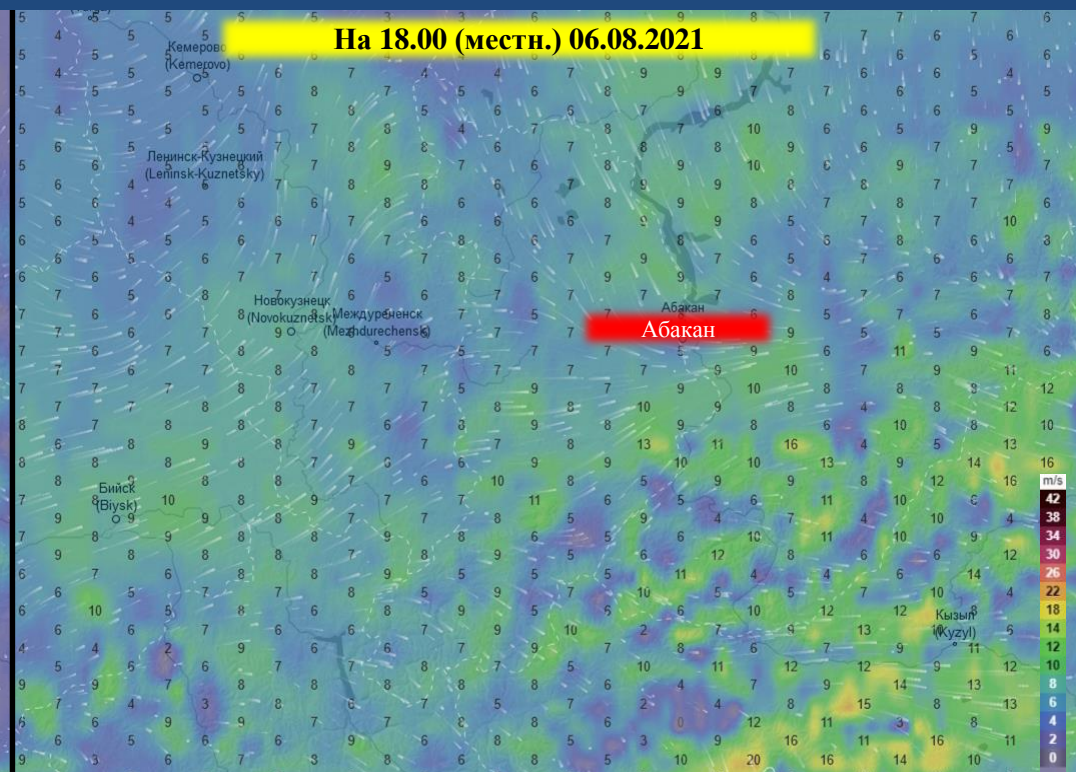
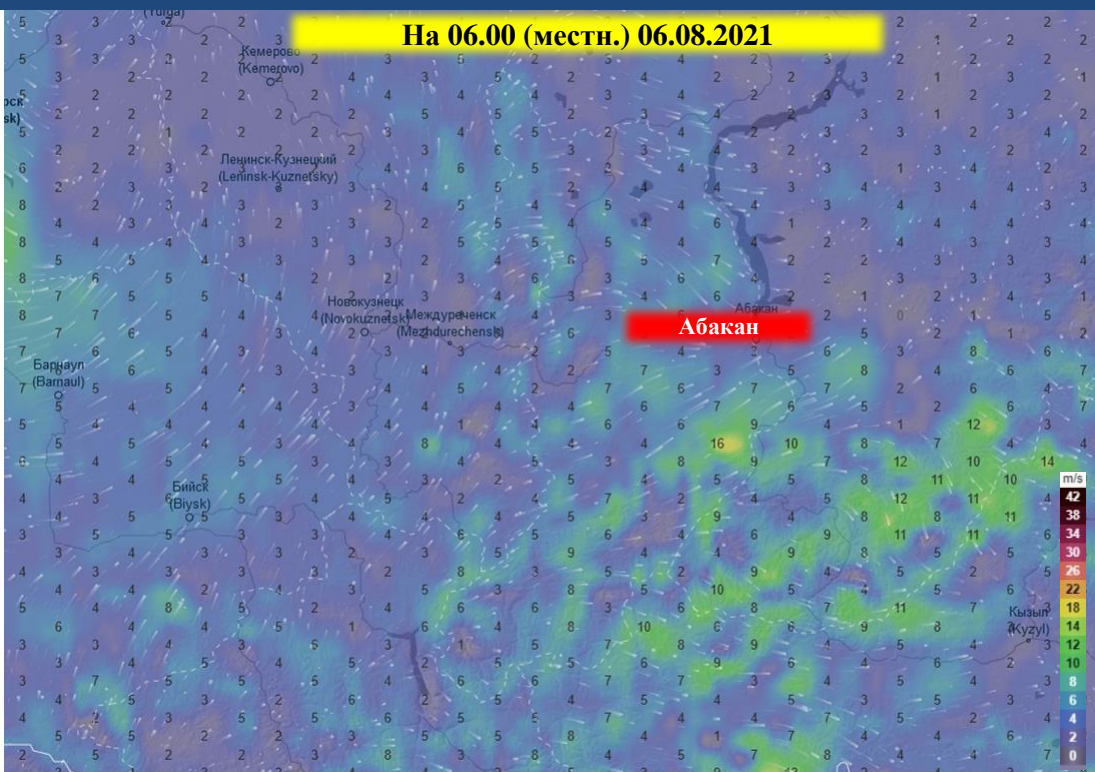
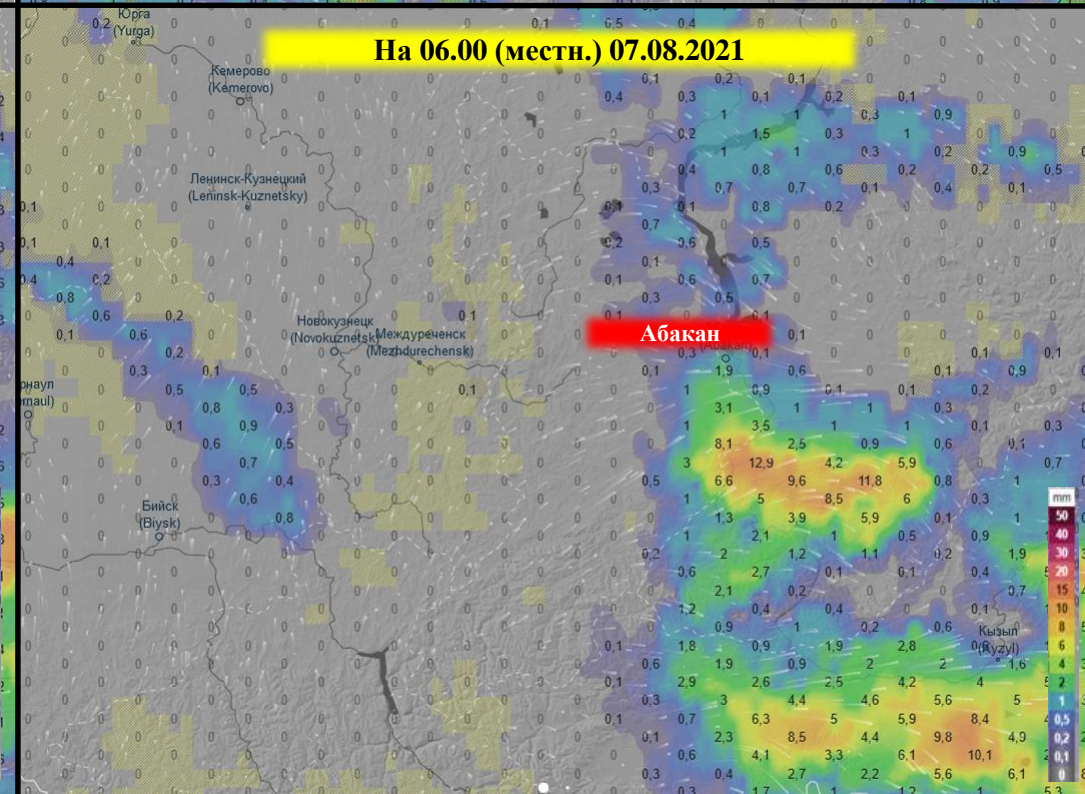
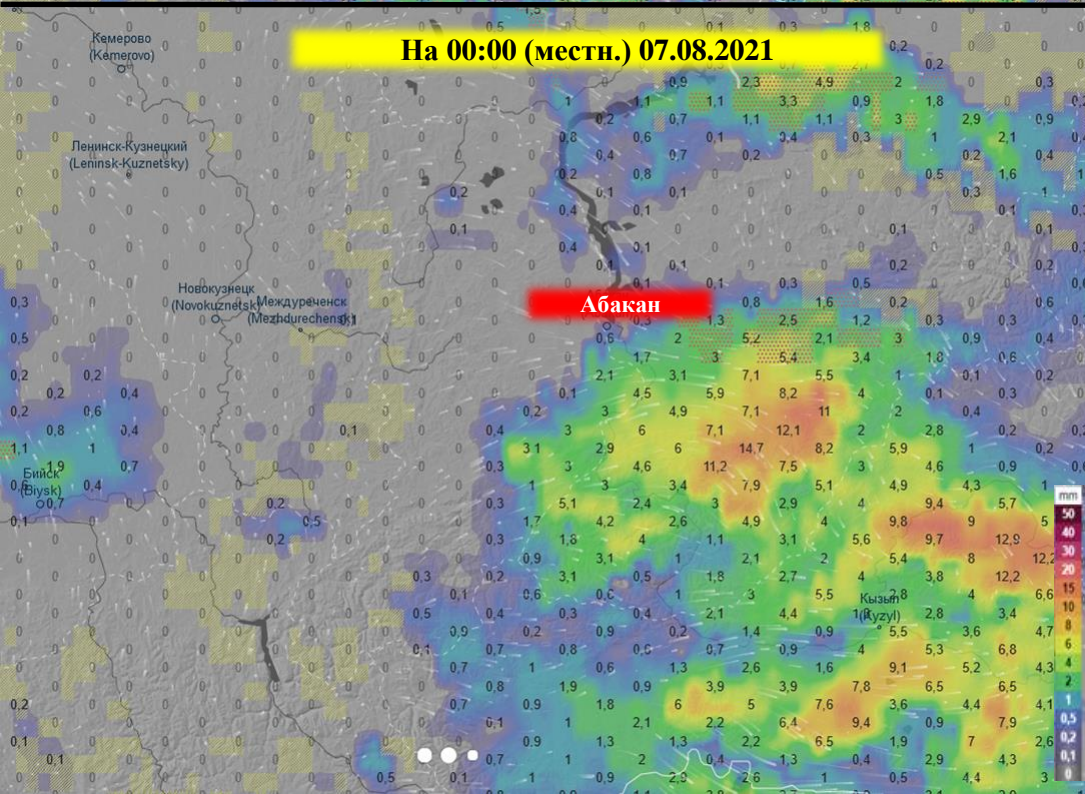
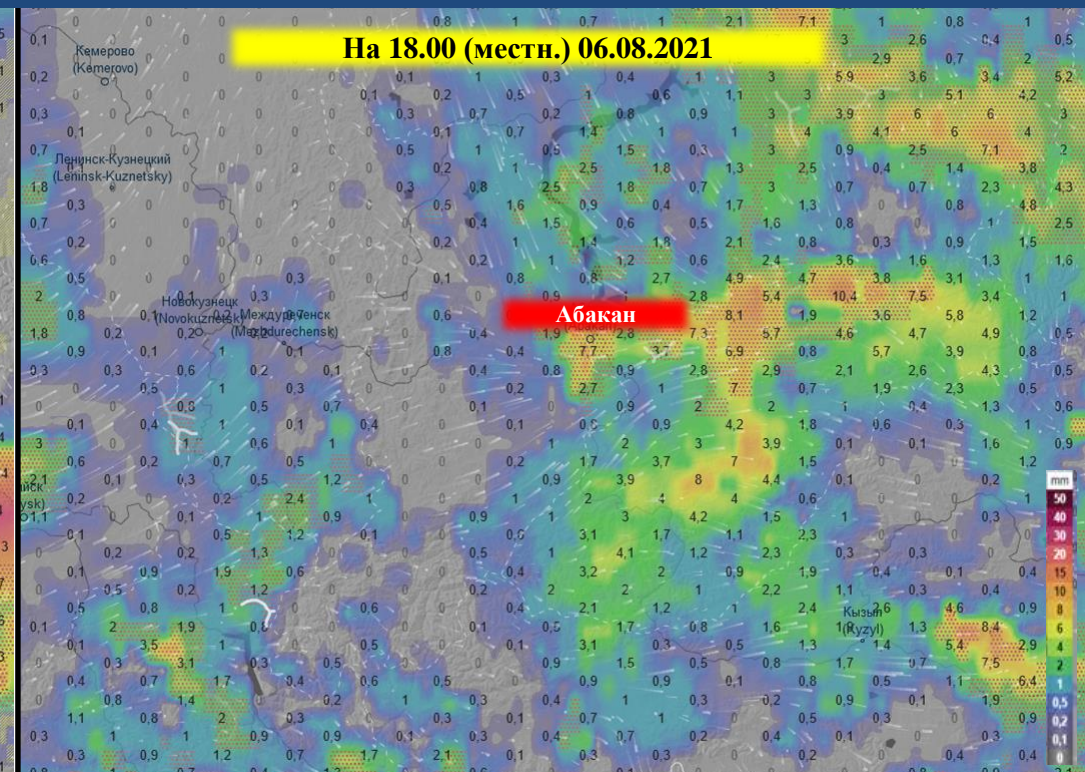
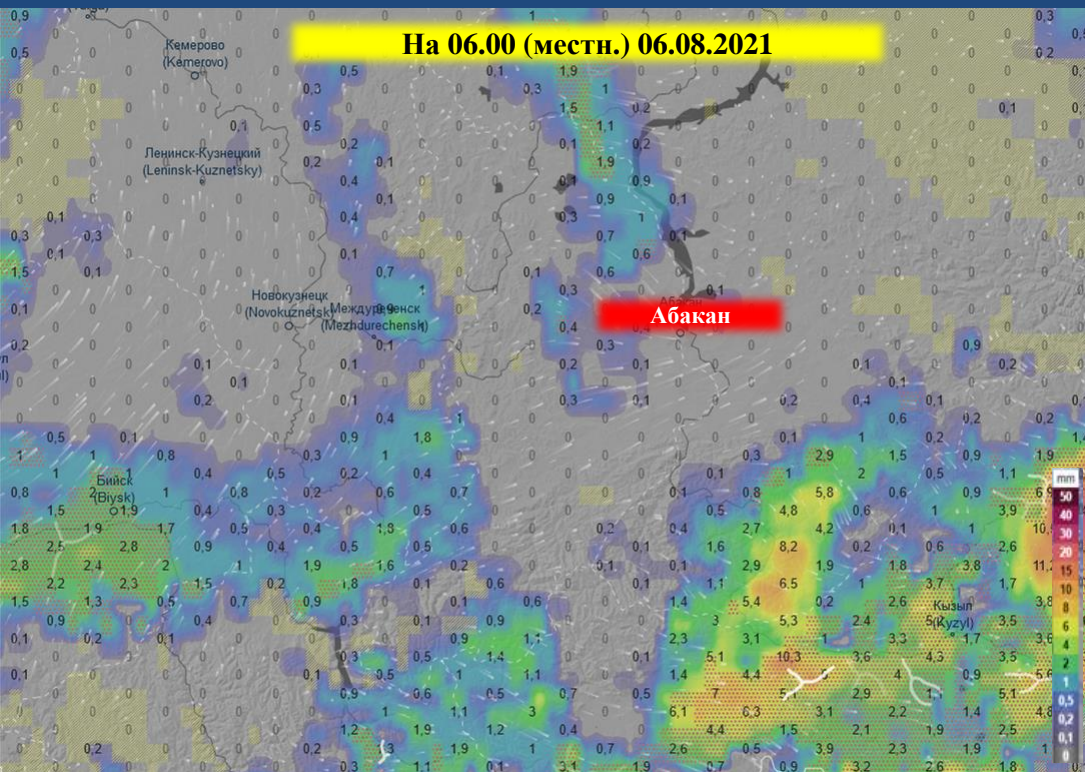


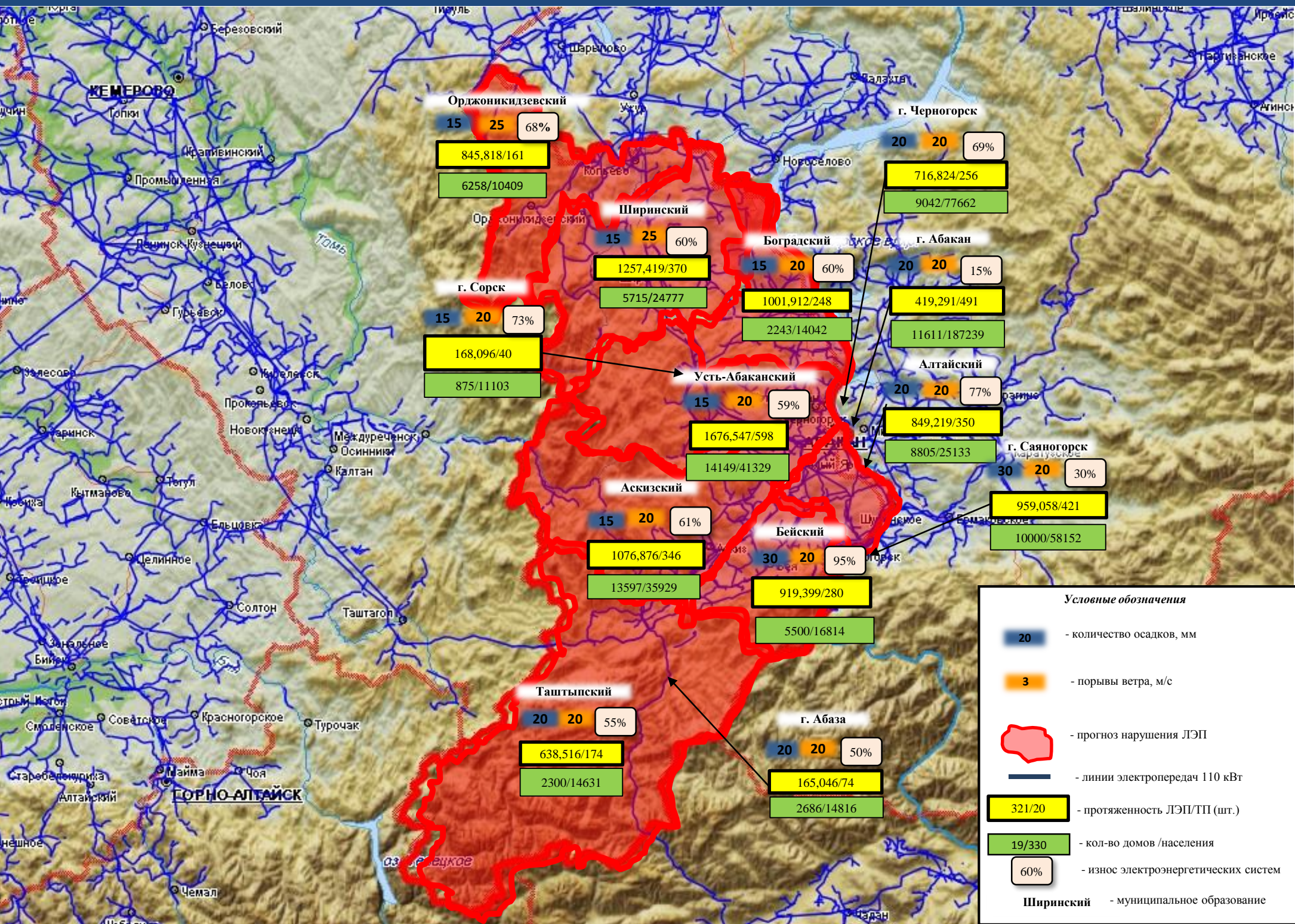
# ПРОГНОЗ ПОРЫВОВ ВЕТРА НА ТЕРРИТОРИИ РЕСПУБЛИКИ ХАКАСИЯ (НА 06-07.08.2021)



# ПРОГНОЗ ВЫПАДЕНИЯ ОСАДКОВ НА ТЕРРИТОРИИ РЕСПУБЛИКИ ХАКАСИЯ (НА 06-07.08.2021)



# ИНФОРМАЦИОННЫЕ МАТЕРИАЛЫ ПО ОСАДКАМ И ПОРЫВАМ ВЕТРА НА ТЕРРИТОРИИ РЕСПУБЛИКИ ХАКАСИЯ (РИСК НАРУШЕНИЯ ЭЛЕКТРОСНАБЖЕНИЯ НА 06-07.08.2021)

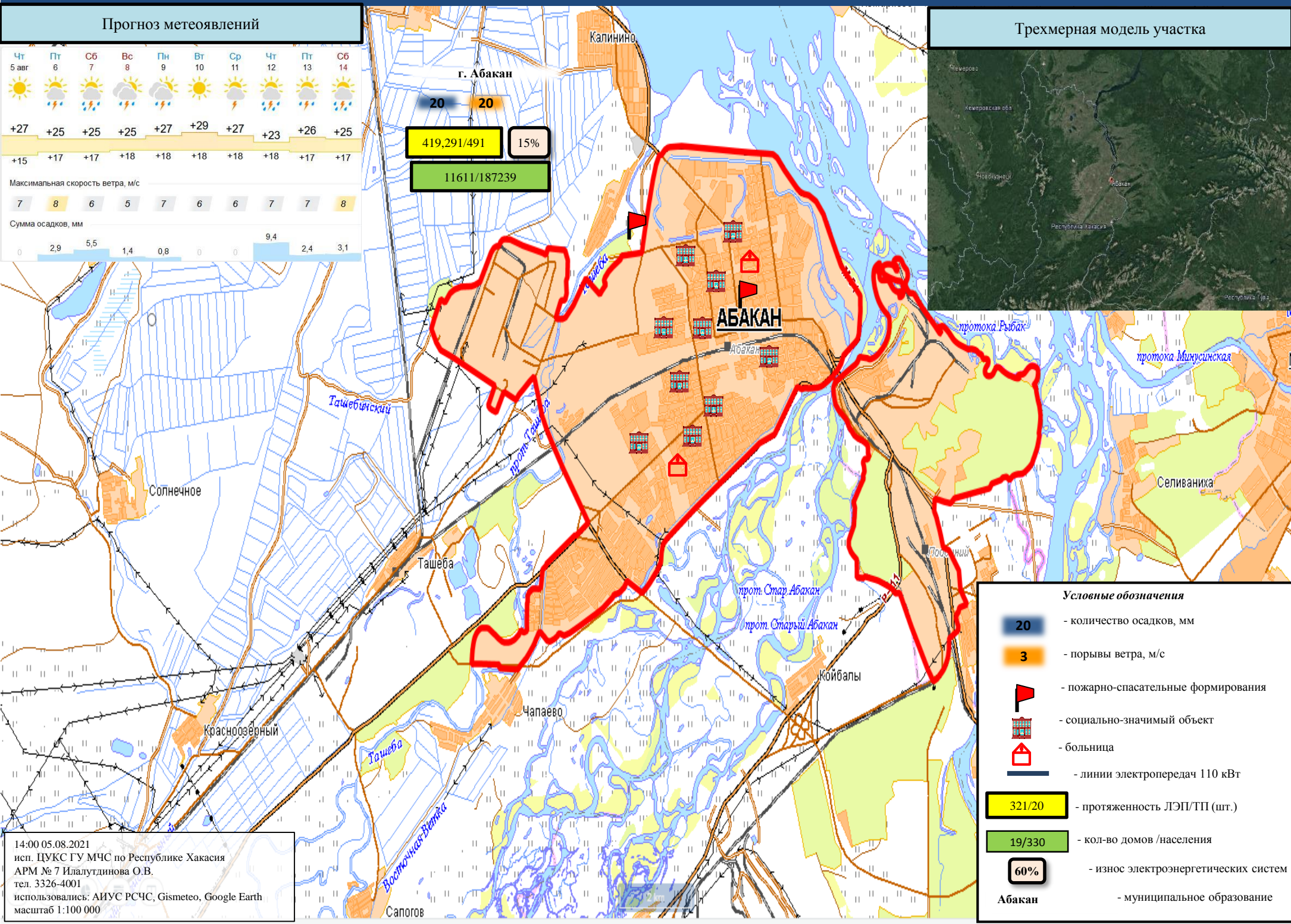
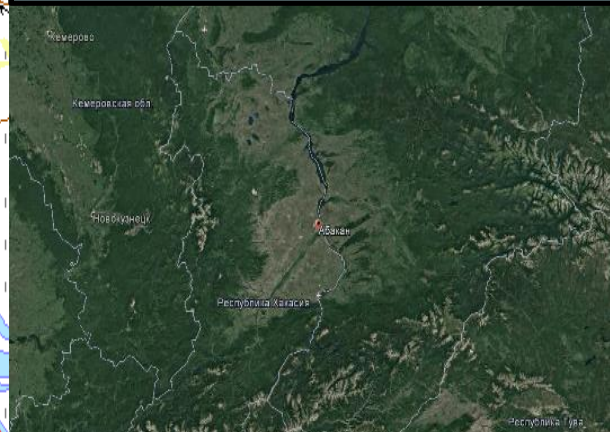


# ИНФОРМАЦИОННЫЕ МАТЕРИАЛЫ ПО ОСАДКАМ И ПОРЫВАМ ВЕТРА НА ТЕРРИТОРИИ МО ГАБАКАН РЕСПУБЛИКИ ХАКАСИЯ (РИСК НАРУШЕНИЯ ЭЛЕКТРОСНАБЖЕНИЯ НА 06-07.08.2021)

## Прогноз метеоявлений

Чт 5 авг	Пт 6	Сб 7	Вс 8	Пн 9	Вт 10	Ср 11	Чт 12	Пт 13	Сб 14
+27	+25	+25	+25	+27	+29	+27	+23	+26	+25
+15	+17	+17	+18	+18	+18	+18	+18	+17	+17
Максимальная скорость ветра, м/с									
7	8	6	5	7	6	6	7	7	8
Сумма осадков, мм									
0	2,9	5,5	1,4	0,8	0	0	9,4	2,4	3,1

## Трёхмерная модель участка



- Условные обозначения**
- 20 - количество осадков, мм
  - 3 - порывы ветра, м/с
  - пожарно-спасательные формирования
  - социально-значимый объект
  - больница
  - линии электропередач 110 кВт
  - 321/20 - протяженность ЛЭП/ТП (шт.)
  - 19/330 - кол-во домов /населения
  - 60% - износ электроэнергетических систем
  - Абакан** - муниципальное образование

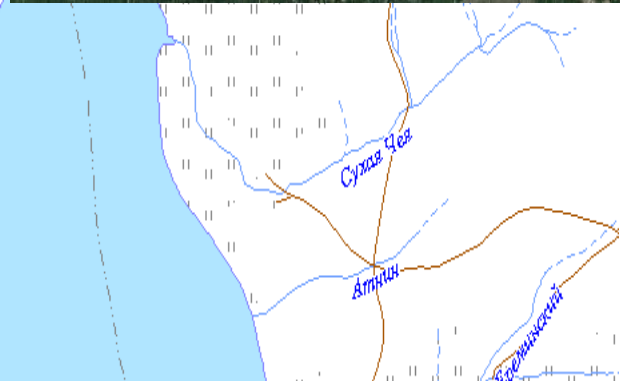
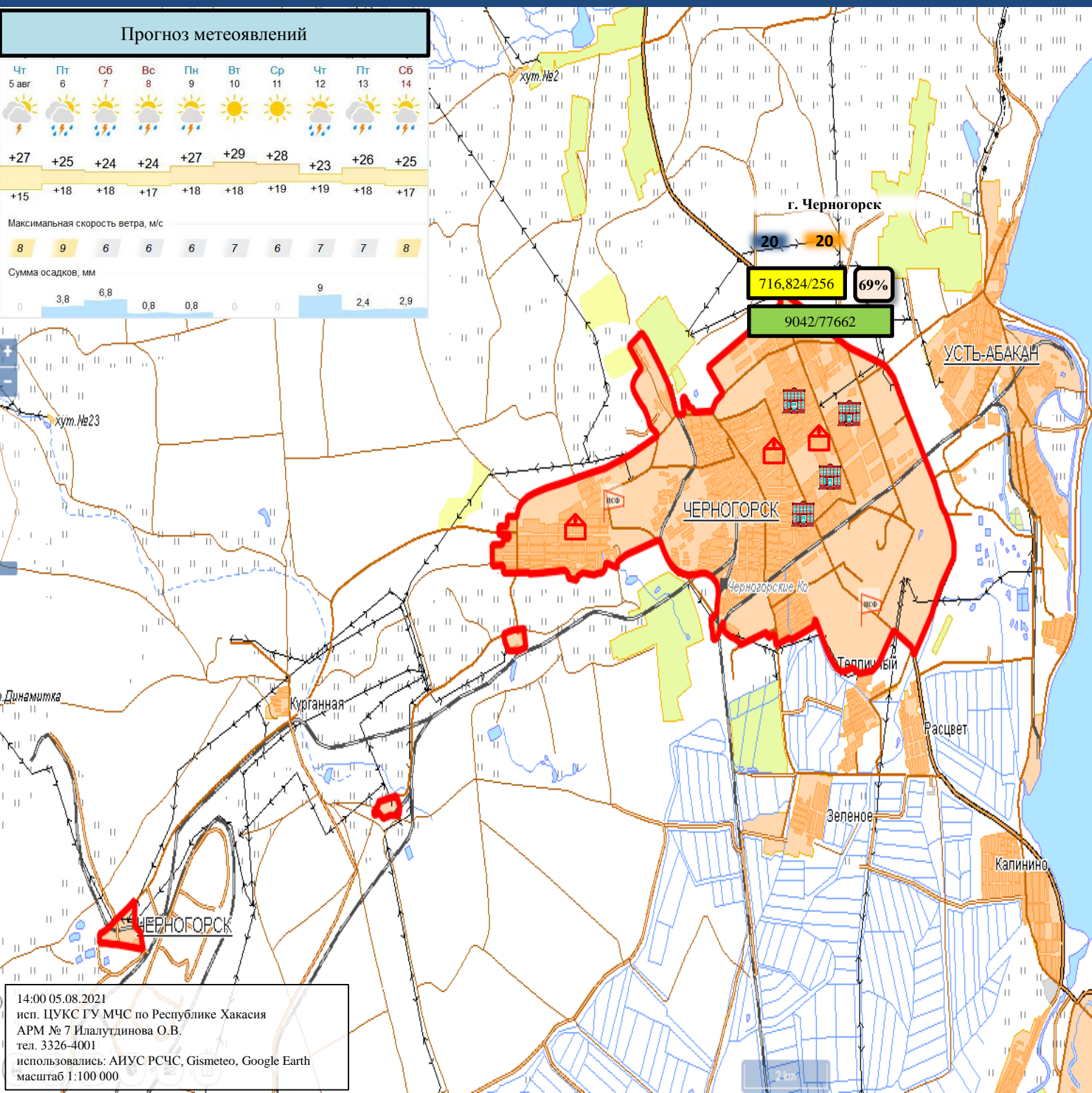
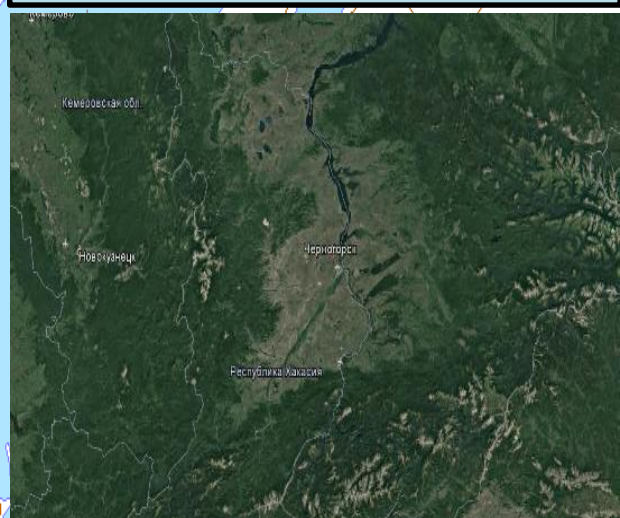
14:00 05.08.2021  
 исп. ЦУКС ГУ МЧС по Республике Хакасия  
 АРМ № 7 Илалутдинова О.В.  
 тел. 3326-4001  
 использовались: АИУС РСЧС, Gismeteo, Google Earth  
 масштаб 1:100 000

# ИНФОРМАЦИОННЫЕ МАТЕРИАЛЫ ПО ОСАДКАМ И ПОРЫВАМ ВЕТРА НА ТЕРРИТОРИИ МО Г.ЧЕРНОГОРСК РЕСПУБЛИКИ ХАКАСИЯ (РИСК НАРУШЕНИЯ ЭЛЕКТРОСНАБЖЕНИЯ НА 06-07.08.2021)

## Прогноз метеоявлений



## Трехмерная модель участка



**Условные обозначения**

- 20** - количество осадков, мм
- 3** - порывы ветра, м/с
- пожарно-спасательные формирования
- социально-значимый объект
- больница
- линии электропередач 110 кВт
- 321/20** - протяженность ЛЭП/ТП (шт.)
- 19/330** - кол-во домов /населения
- 60%** - износ электроэнергетических систем
- ЧЕРНОГОРСК** - муниципальное образование

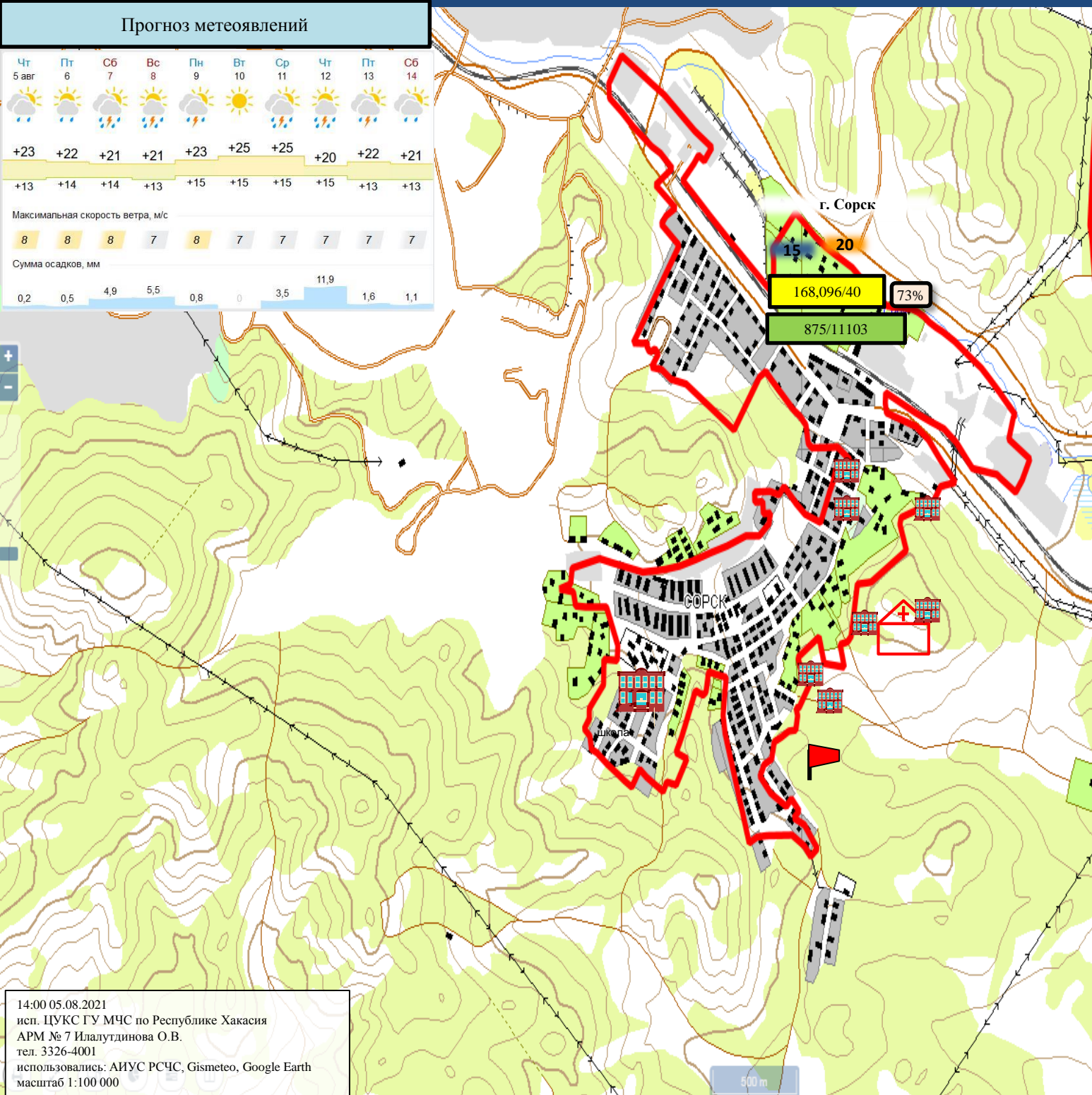
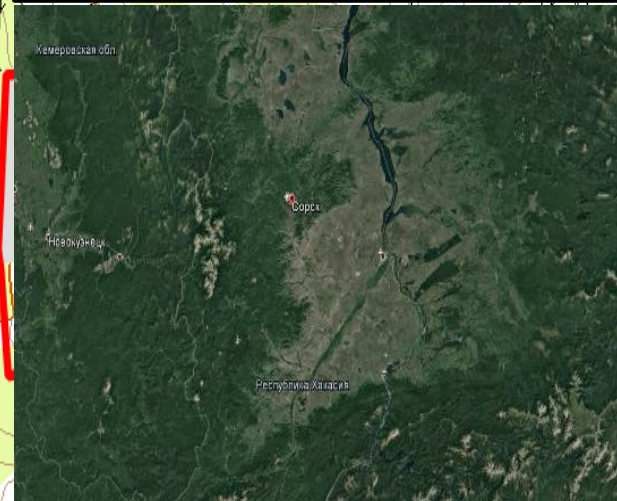
14:00 05.08.2021  
 исп. ЦУКС ГУ МЧС по Республике Хакасия  
 АРМ № 7 Илалутдинова О.В.  
 тел. 3326-4001  
 использовались: АИУС РСЧС, Gismeteo, Google Earth  
 масштаб 1:100 000

# ИНФОРМАЦИОННЫЕ МАТЕРИАЛЫ ПО ОСАДКАМ И ПОРЫВАМ ВЕТРА НА ТЕРРИТОРИИ МО Г. СОРСК РЕСПУБЛИКИ ХАКАСИЯ (РИСК НАРУШЕНИЯ ЭЛЕКТРОСНАБЖЕНИЯ НА 06-07.08.2021)

## Прогноз метеоявлений

Чт 5 авг	Пт 6	Сб 7	Вс 8	Пн 9	Вт 10	Ср 11	Чт 12	Пт 13	Сб 14
+23	+22	+21	+21	+23	+25	+25	+20	+22	+21
+13	+14	+14	+13	+15	+15	+15	+15	+13	+13
Максимальная скорость ветра, м/с									
8	8	8	7	8	7	7	7	7	7
Сумма осадков, мм									
0,2	0,5	4,9	5,5	0,8	0	3,5	11,9	1,6	1,1

## Трёхмерная модель участка



**Условные обозначения**

- 20 - количество осадков, мм
- 3 - порывы ветра, м/с
- пожарно-спасательные формирования
- социально-значимый объект
- больница
- линии электропередач 110 кВт
- 321/20 - протяженность ЛЭП/ТП (шт.)
- 19/330 - кол-во домов /населения
- 60% - износ электроэнергетических систем
- Орджоникидзевский** - муниципальное образование

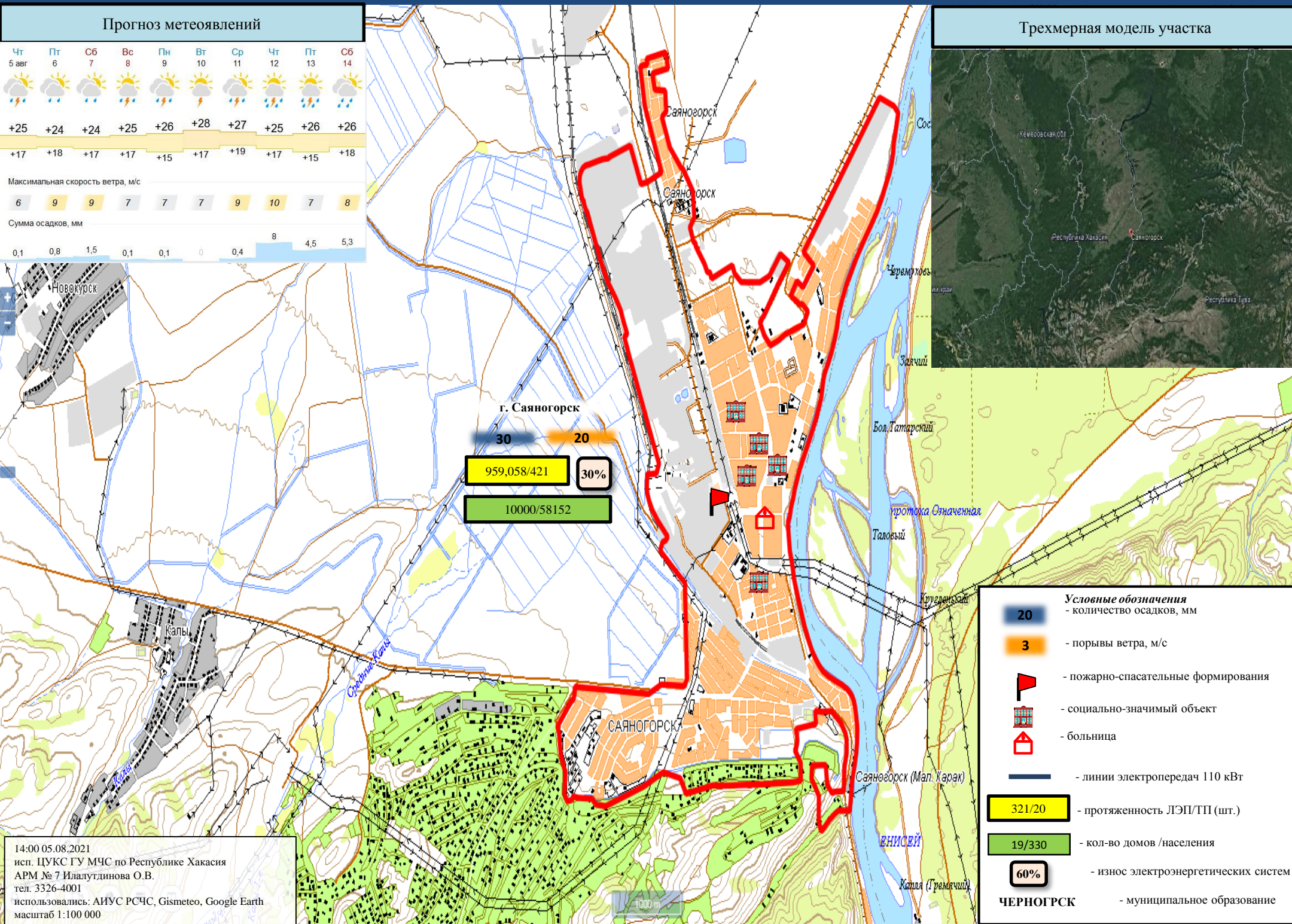
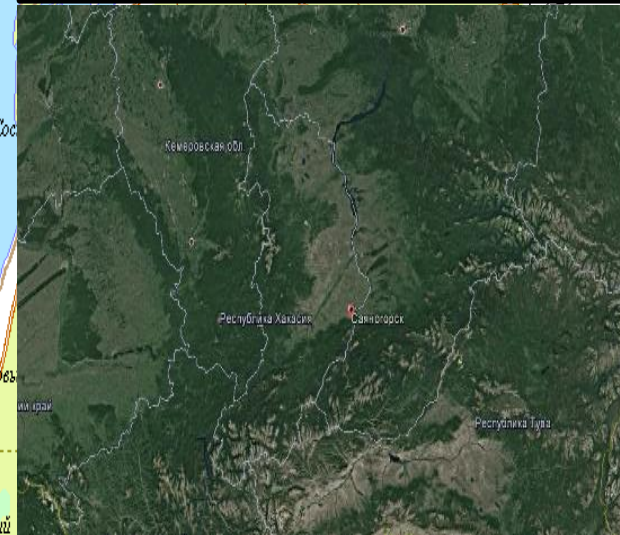
14:00 05.08.2021  
 исп. ЦУКС ГУ МЧС по Республике Хакасия  
 АРМ № 7 Илалутдинова О.В.  
 тел. 3326-4001  
 использовались: АИУС РСЧС, Gismeteo, Google Earth  
 масштаб 1:100 000

# ИНФОРМАЦИОННЫЕ МАТЕРИАЛЫ ПО ОСАДКАМ И ПОРЫВАМ ВЕТРА НА ТЕРРИТОРИИ МО Г. САЯНОГОРСК РЕСПУБЛИКИ ХАКАСИЯ (РИСК НАРУШЕНИЯ ЭЛЕКТРОСНАБЖЕНИЯ НА 06-07.08.2021)

## Прогноз метеоявлений

Чт 5 авг	Пт 6	Сб 7	Вс 8	Пн 9	Вт 10	Ср 11	Чт 12	Пт 13	Сб 14
+25	+24	+24	+25	+26	+28	+27	+25	+26	+26
+17	+18	+17	+17	+15	+17	+19	+17	+15	+18
Максимальная скорость ветра, м/с									
6	9	9	7	7	7	9	10	7	8
Сумма осадков, мм									
0,1	0,8	1,5	0,1	0,1	0	0,4	8	4,5	5,3

## Трёхмерная модель участка



**Условные обозначения**

- 20** - количество осадков, мм
- 3** - порывы ветра, м/с
- пожарно-спасательные формирования
- социально-значимый объект
- больница
- линии электропередач 110 кВт
- 321/20** - протяженность ЛЭП/ТП (шт.)
- 19/330** - кол-во домов /населения
- 60%** - износ электроэнергетических систем
- ЧЕРНОГРСК** - муниципальное образование

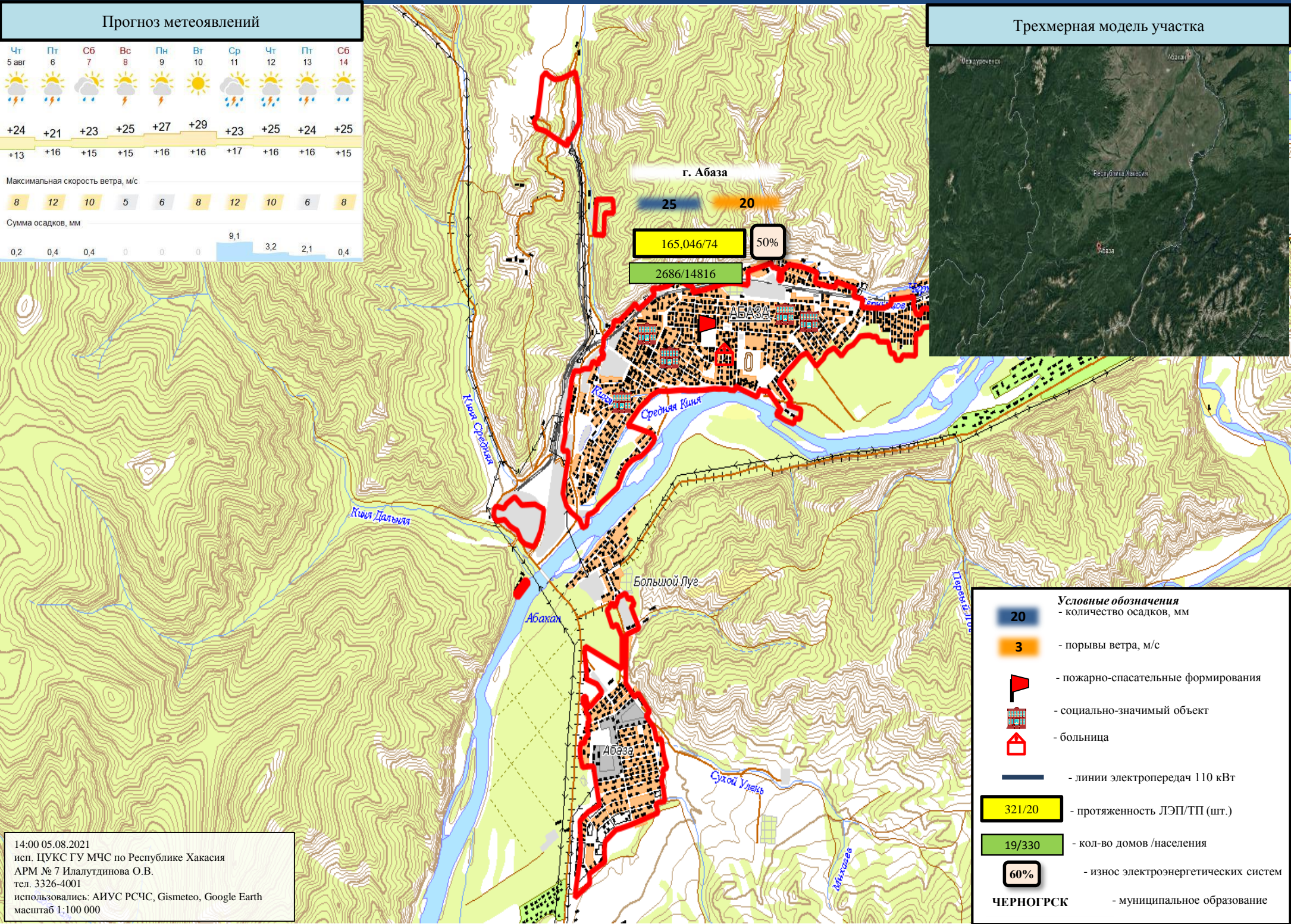
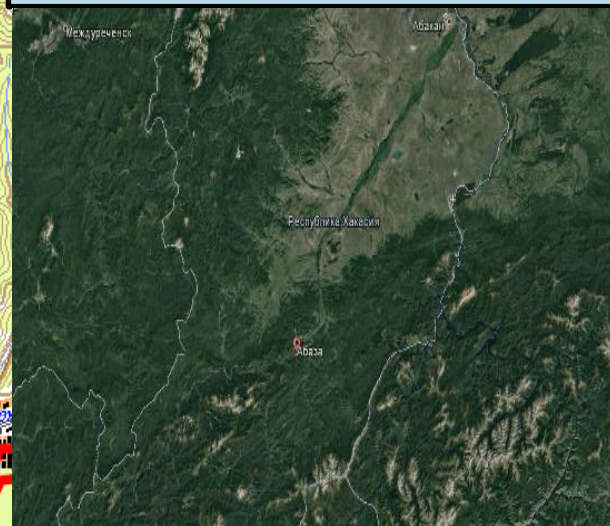
14:00 05.08.2021  
 исп. ЦУКС ГУ МЧС по Республике Хакасия  
 АРМ № 7 Илалутдинова О.В.  
 тел. 3326-4001  
 использовались: АИУС РСЧС, Gismeteo, Google Earth  
 масштаб 1:100 000

# ИНФОРМАЦИОННЫЕ МАТЕРИАЛЫ ПО ОСАДКАМ И ПОРЫВАМ ВЕТРА НА ТЕРРИТОРИИ МО Г. АБАЗА РЕСПУБЛИКИ ХАКАСИЯ (РИСК НАРУШЕНИЯ ЭЛЕКТРОСНАБЖЕНИЯ НА 06-07.08.2021)

## Прогноз метеоявлений

Чт 5 авг	Пт 6	Сб 7	Вс 8	Пн 9	Вт 10	Ср 11	Чт 12	Пт 13	Сб 14
+24	+21	+23	+25	+27	+29	+23	+25	+24	+25
+13	+16	+15	+15	+16	+16	+17	+16	+16	+15
Максимальная скорость ветра, м/с									
8	12	10	5	6	8	12	10	6	8
Сумма осадков, мм									
0,2	0,4	0,4	0	0	0	9,1	3,2	2,1	0,4

## Трёхмерная модель участка



г. Абаза  
25 20  
165,046/74 50%  
2686/14816

- Условные обозначения**
- 20** - количество осадков, мм
  - 3** - порывы ветра, м/с
  - пожарно-спасательные формирования
  - социально-значимый объект
  - больница
  - линии электропередач 110 кВт
  - 321/20** - протяженность ЛЭП/ТП (шт.)
  - 19/330** - кол-во домов /населения
  - 60%** - износ электроэнергетических систем
  - ЧЕРНОГРСК** - муниципальное образование

14:00 05.08.2021  
исп. ЦУКС ГУ МЧС по Республике Хакасия  
АРМ № 7 Илалутдинова О.В.  
тел. 3326-4001  
использовались: АИУС РСЧС, Gismeteo, Google Earth  
масштаб 1:100 000



# ИНФОРМАЦИОННЫЕ МАТЕРИАЛЫ ПО ОСАДКАМ И ПОРЫВАМ ВЕТРА НА ТЕРРИТОРИИ Н.П. УСТИНКИНО МО ОРДЖОНИКИДЗЕВСКИЙ РАЙОН РЕСПУБЛИКИ ХАКАСИЯ (РИСК НАРУШЕНИЯ ЭЛЕКТРОСНАБЖЕНИЯ НА 06-07.08.2021)

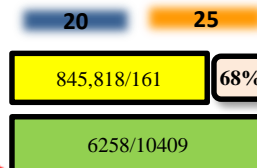
## Прогноз метеоявлений



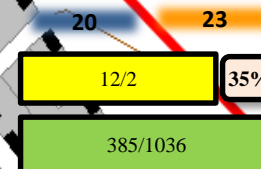
## Трехмерная модель участка



### Орджоникидзевский



### Устинкино



**Устинкино**

УСТИНКИНО

### Условные обозначения

- количество осадков, мм
- порывы ветра, м/с
- пожарно-спасательные формирования
- социально-значимый объект
- больница
- линии электропередач 110 кВт
- протяженность ЛЭП/ТП (шт.)
- кол-во домов /населения
- износ электроэнергетических систем
- Орджоникидзевский** - муниципальное образование

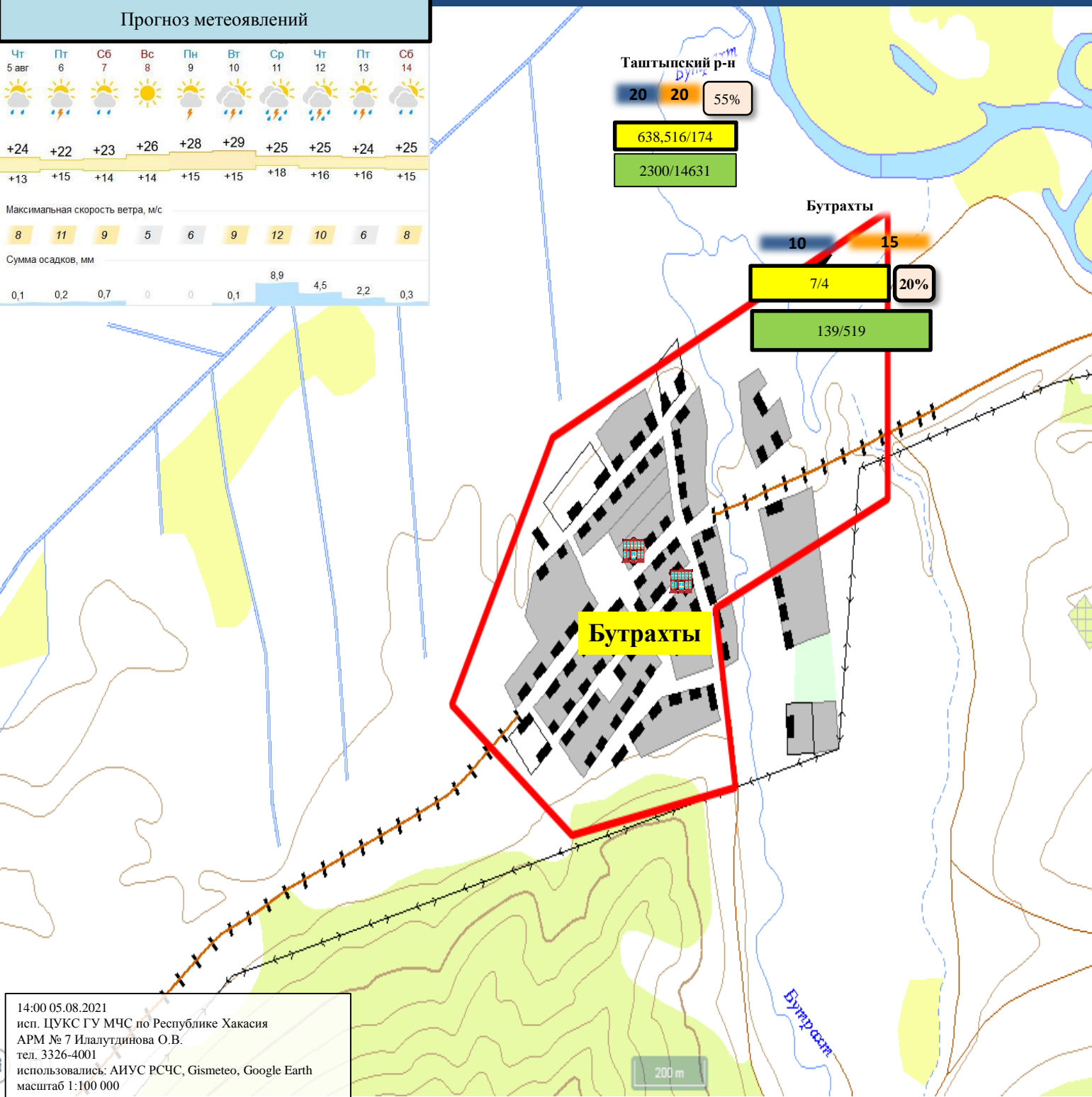
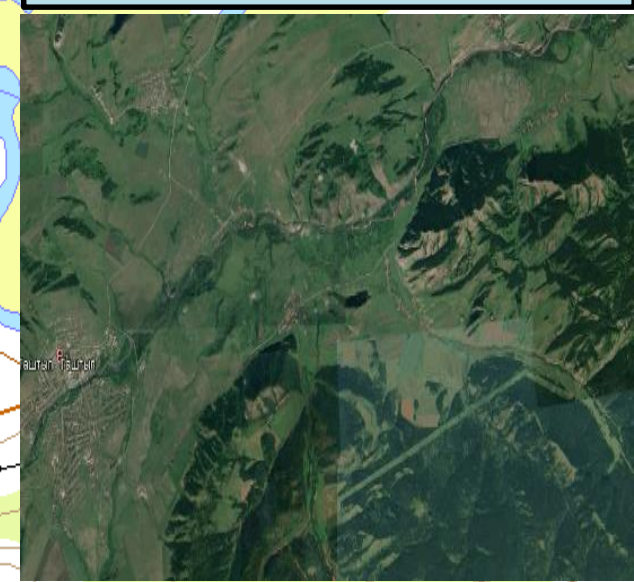
14:00 05.08.2021  
исп. ЦУКС ГУ МЧС по Республике Хакасия  
АРМ № 7 Илалутдинова О.В.  
тел. 3326-4001  
использовались: АИУС РСЧС, Gismeteo, Google Earth  
масштаб 1:100 000

# ИНФОРМАЦИОННЫЕ МАТЕРИАЛЫ ПО ОСАДКАМ И ПОРЫВАМ ВЕТРА НА ТЕРРИТОРИИ Н.П. БУТРАХТЫ МО ТАШТЫПСКИЙ РАЙОН РЕСПУБЛИКИ ХАКАСИЯ (РИСК НАРУШЕНИЯ ЭЛЕКТРОСНАБЖЕНИЯ НА 06-07.08.2021)

## Прогноз метеоявлений

Чт 5 авг	Пт 6	Сб 7	Вс 8	Пн 9	Вт 10	Ср 11	Чт 12	Пт 13	Сб 14
+24	+22	+23	+26	+28	+29	+25	+25	+24	+25
+13	+15	+14	+14	+15	+15	+18	+16	+16	+15
Максимальная скорость ветра, м/с									
8	11	9	5	6	9	12	10	6	8
Сумма осадков, мм									
0,1	0,2	0,7	0	0	0,1	8,9	4,5	2,2	0,3

## Трехмерная модель участка

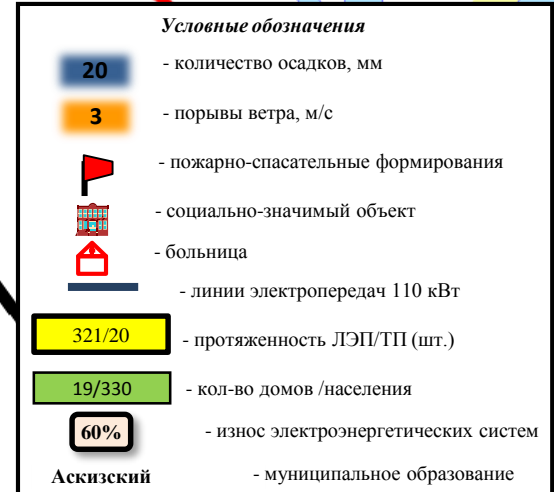
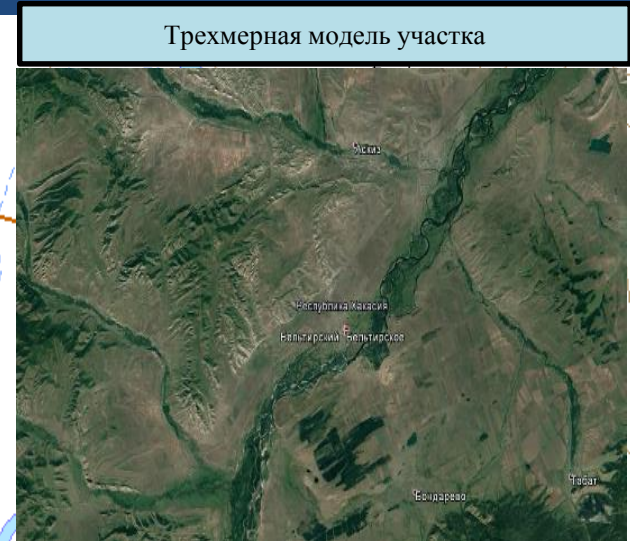
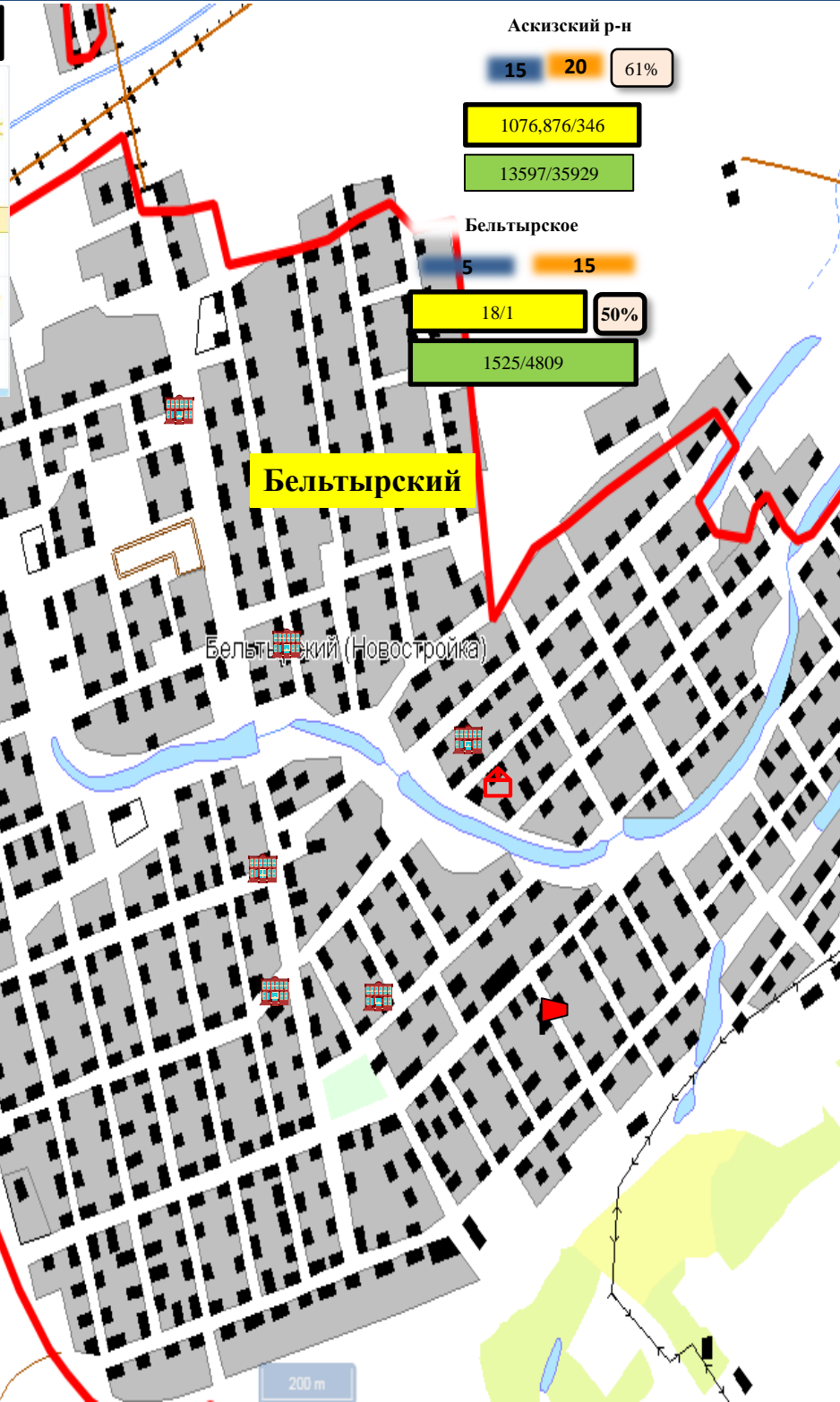


### Условные обозначения

- 20** - количество осадков, мм
- 3** - порывы ветра, м/с
- пожарно-спасательные формирования
- социально-значимый объект
- больница
- линии электропередач 110 кВт
- 321/20** - протяженность ЛЭП/ТП (шт.)
- 19/330** - кол-во домов /населения
- 60%** - износ электроэнергетических систем
- Орджоникидзевский** - муниципальное образование

14:00 05.08.2021  
исп. ЦУКС ГУ МЧС по Республике Хакасия  
АРМ № 7 Илалутдинова О.В.  
тел. 3326-4001  
использовались: АИУС РСЧС, Gismeteo, Google Earth  
масштаб 1:100 000

# ИНФОРМАЦИОННЫЕ МАТЕРИАЛЫ ПО ОСАДКАМ И ПОРЫВАМ ВЕТРА НА ТЕРРИТОРИИ Н.П. БЕЛЬТИРСКИЙ МО АСКИЗСКИЙ РАЙОН РЕСПУБЛИКИ ХАКАСИЯ (РИСК НАРУШЕНИЯ ЭЛЕКТРОСНАБЖЕНИЯ НА 06-07.08.2021)



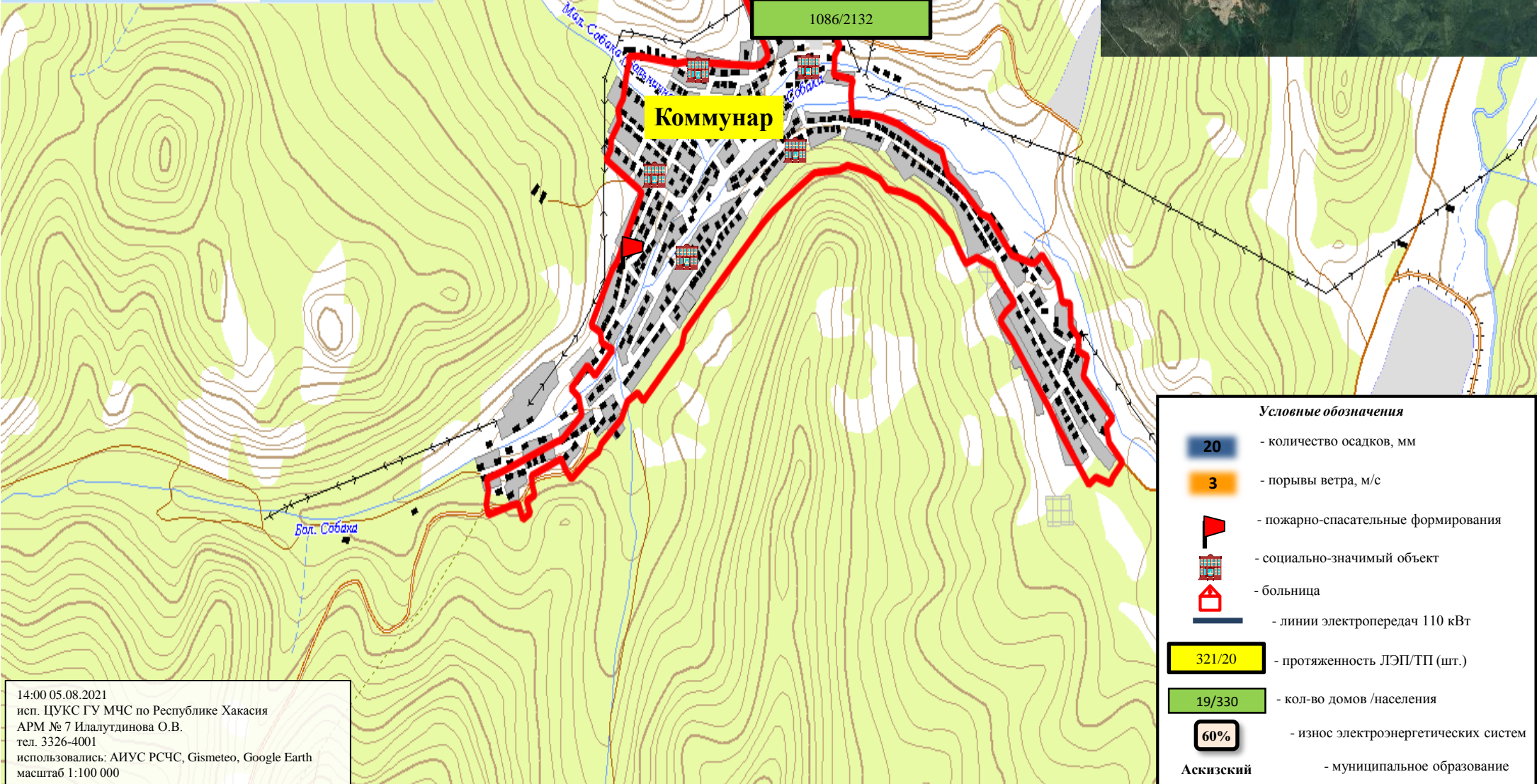
16:00 27.07.2021  
исп. ЦУКС ГУ МЧС по Республике Хакасия  
АРМ № 7 Илалутдинова О.В.  
тел. 3326-4001  
использовались: АИУС РСЧС, Gismeteo, Google Earth  
масштаб 1:100 000

# ИНФОРМАЦИОННЫЕ МАТЕРИАЛЫ ПО ОСАДКАМ И ПОРЫВАМ ВЕТРА НА ТЕРРИТОРИИ Н.П. КОММУНАР МО ШИРИНСКИЙ РАЙОН РЕСПУБЛИКИ ХАКАСИЯ (РИСК НАРУШЕНИЯ ЭЛЕКТРОСНАБЖЕНИЯ НА 06-07.08.2021)

## Прогноз метеоявлений



## Трёхмерная модель участка



### Условные обозначения

- количество осадков, мм
- порывы ветра, м/с
- пожарно-спасательные формирования
- социально-значимый объект
- больница
- линии электропередач 110 кВт
- протяженность ЛЭП/ТП (шт.)
- кол-во домов /населения
- износ электроэнергетических систем
- Аскизский** - муниципальное образование

14:00 05.08.2021  
исп. ЦУКС ГУ МЧС по Республике Хакасия  
АРМ № 7 Илалутдинова О.В.  
тел. 3326-4001  
использовались: АИУС РСЧС, Gismeteo, Google Earth  
масштаб 1:100 000

# ИНФОРМАЦИОННЫЕ МАТЕРИАЛЫ ПО ОСАДКАМ И ПОРЫВАМ ВЕТРА НА ТЕРРИТОРИИ Н.П. БОГРАД МО БОГРАДСКИЙ РАЙОН РЕСПУБЛИКИ ХАКАСИЯ (РИСК НАРУШЕНИЯ ЭЛЕКТРОСНАБЖЕНИЯ НА 06-07.08.2021)

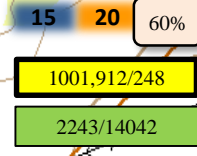
## Прогноз метеоявлений

Чт 5 авг	Пт 6	Сб 7	Вс 8	Пн 9	Вт 10	Ср 11	Чт 12	Пт 13	Сб 14
+26	+24	+23	+23	+26	+27	+27	+21	+25	+24
+16	+17	+17	+16	+16	+16	+19	+18	+16	+17
Максимальная скорость ветра, м/с									
10	8	9	6	7	7	7	7	7	7
Сумма осадков, мм									
0,2	0,9	3,3	1,5	3,7	0	0	12	9	3,2

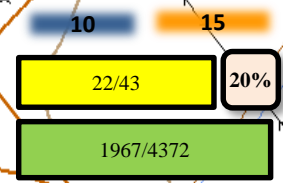
## Трёхмерная модель участка



### Боградский р-н



### Боград



**Боград**

### Условные обозначения

- количество осадков, мм
- порывы ветра, м/с
- пожарно-спасательные формирования
- социально-значимый объект
- больница
- линии электропередач 110 кВт
- протяженность ЛЭП/ТП (шт.)
- кол-во домов /населения
- износ электроэнергетических систем
- муниципальное образование

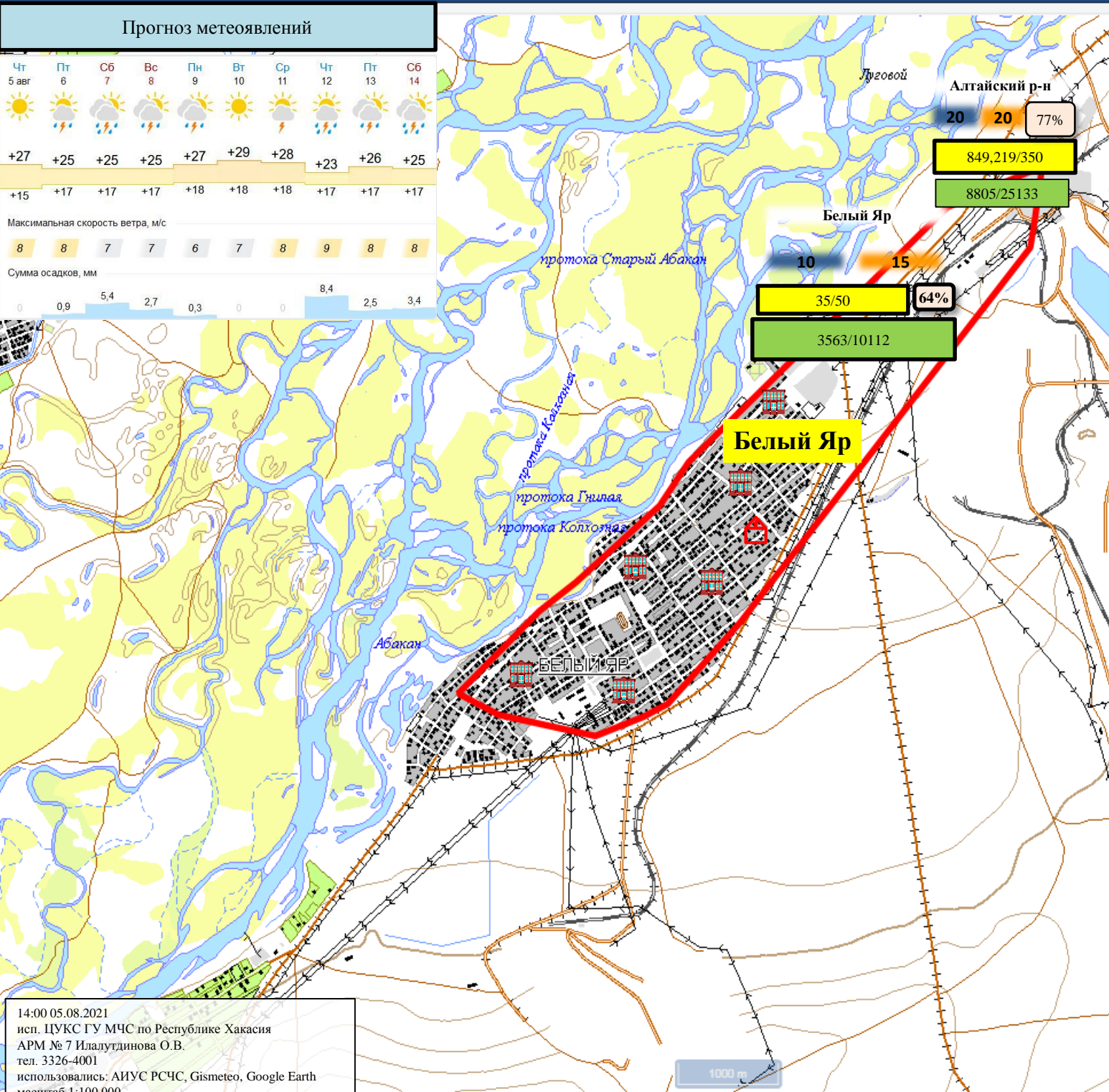
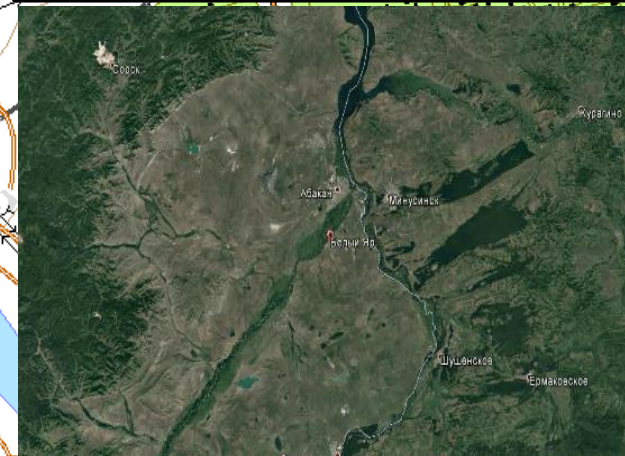
14:00 05.08.2021  
исп. ЦУКС ГУ МЧС по Республике Хакасия  
АРМ № 7 Илалутдинова О.В.  
тел. 3326-4001  
использовались: АИУС РСЧС, Gismeteo, Google Earth  
масштаб 1:100 000

# ИНФОРМАЦИОННЫЕ МАТЕРИАЛЫ ПО ОСАДКАМ И ПОРЫВАМ ВЕТРА НА ТЕРРИТОРИИ Н.П. БЕЛЫЙ ЯР МО АЛТАЙСКИЙ РАЙОН РЕСПУБЛИКИ ХАКАСИЯ (РИСК НАРУШЕНИЯ ЭЛЕКТРОСНАБЖЕНИЯ НА 06-07.08.2021)

## Прогноз метеоявлений



## Трёхмерная модель участка



### Условные обозначения

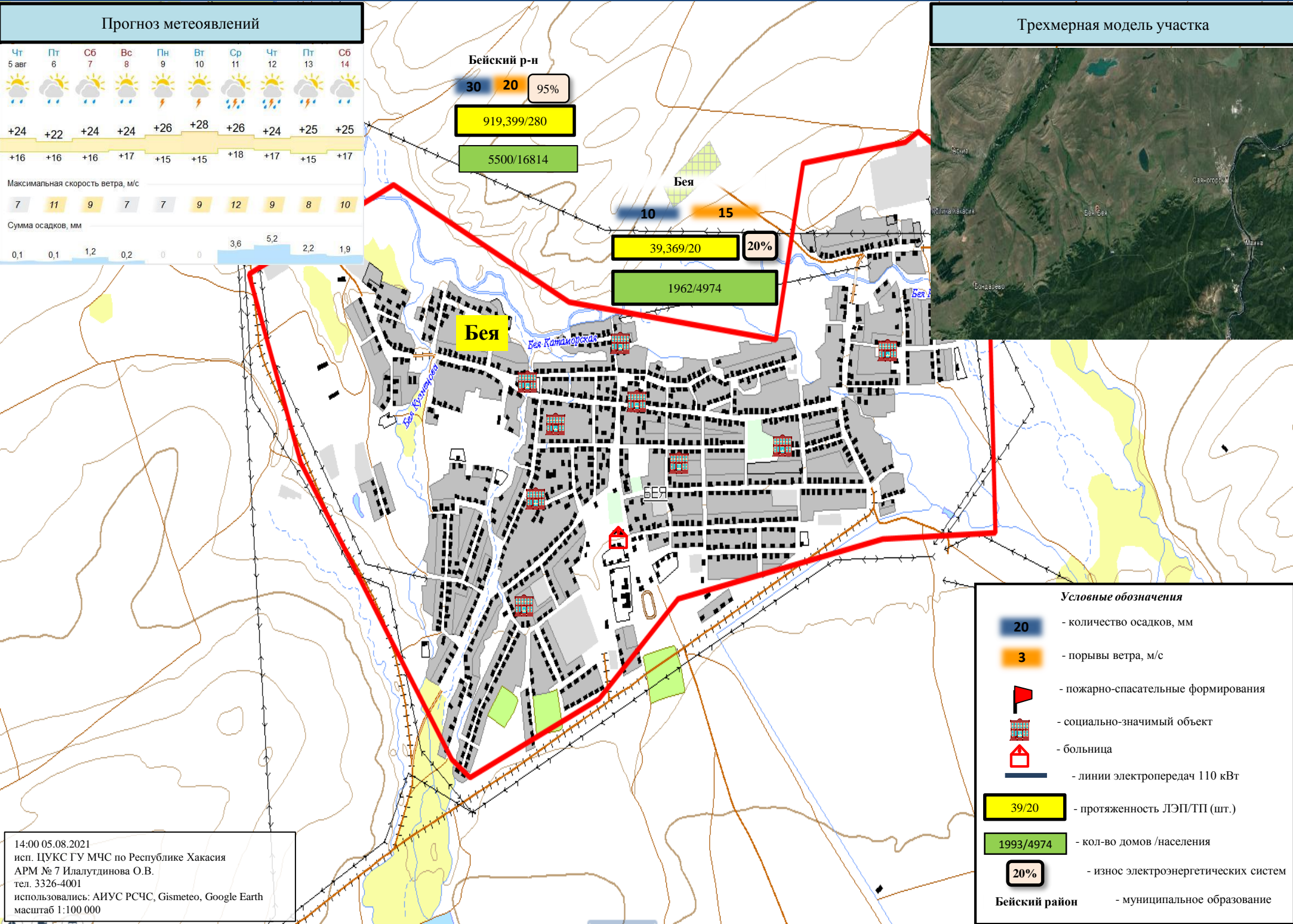
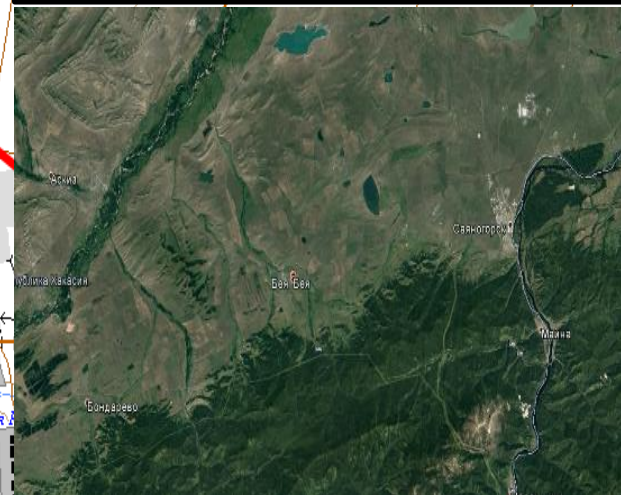
- 20 - количество осадков, мм
- 3 - порывы ветра, м/с
- пожарно-спасательные формирования
- социально-значимый объект
- больница
- линии электропередач 110 кВт
- 35/50 - протяженность ЛЭП/ТП (шт.)
- 3563/10112 - кол-во домов /населения
- 64% - износ электроэнергетических систем
- Алтайский район - муниципальное образование

14:00 05.08.2021  
исп. ЦУКС ГУ МЧС по Республике Хакасия  
АРМ № 7 Илалутдинова О.В.  
тел. 3326-4001  
использовались: АИУС РСЧС, Gismeteo, Google Earth  
масштаб 1:100 000

# ИНФОРМАЦИОННЫЕ МАТЕРИАЛЫ ПО ОСАДКАМ И ПОРЫВАМ ВЕТРА НА ТЕРРИТОРИИ Н.П. БЕЯ МО БЕЙСКИЙ РАЙОН РЕСПУБЛИКИ ХАКАСИЯ (РИСК НАРУШЕНИЯ ЭЛЕКТРОСНАБЖЕНИЯ НА 06-07.08.2021)

Прогноз метеоявлений										
Чт 5 авг	Пт 6	Сб 7	Вс 8	Пн 9	Вт 10	Ср 11	Чт 12	Пт 13	Сб 14	Сб 14
+24	+22	+24	+24	+26	+28	+26	+24	+25	+25	+25
+16	+16	+16	+17	+15	+15	+18	+17	+15	+17	+17
Максимальная скорость ветра, м/с										
7	11	9	7	7	9	12	9	8	10	10
Сумма осадков, мм										
0,1	0,1	1,2	0,2	0	0	3,6	5,2	2,2	1,9	1,9

Трёхмерная модель участка

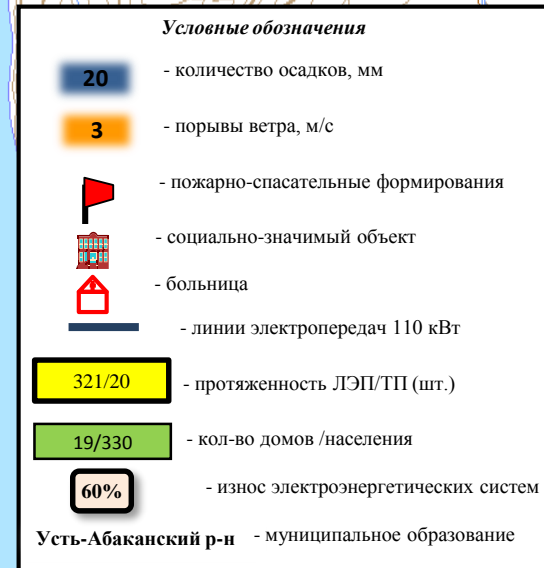
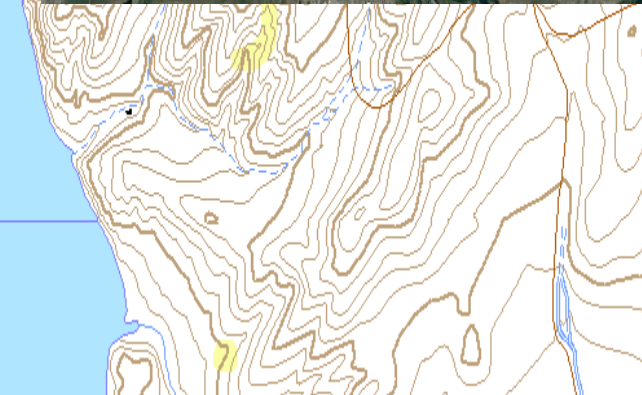
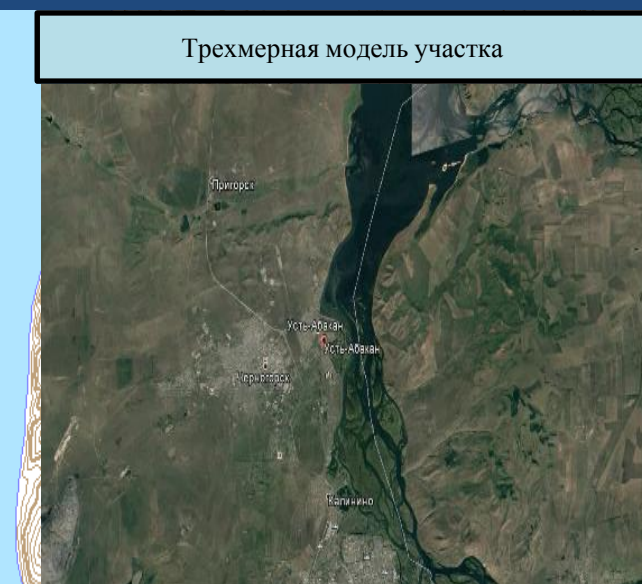
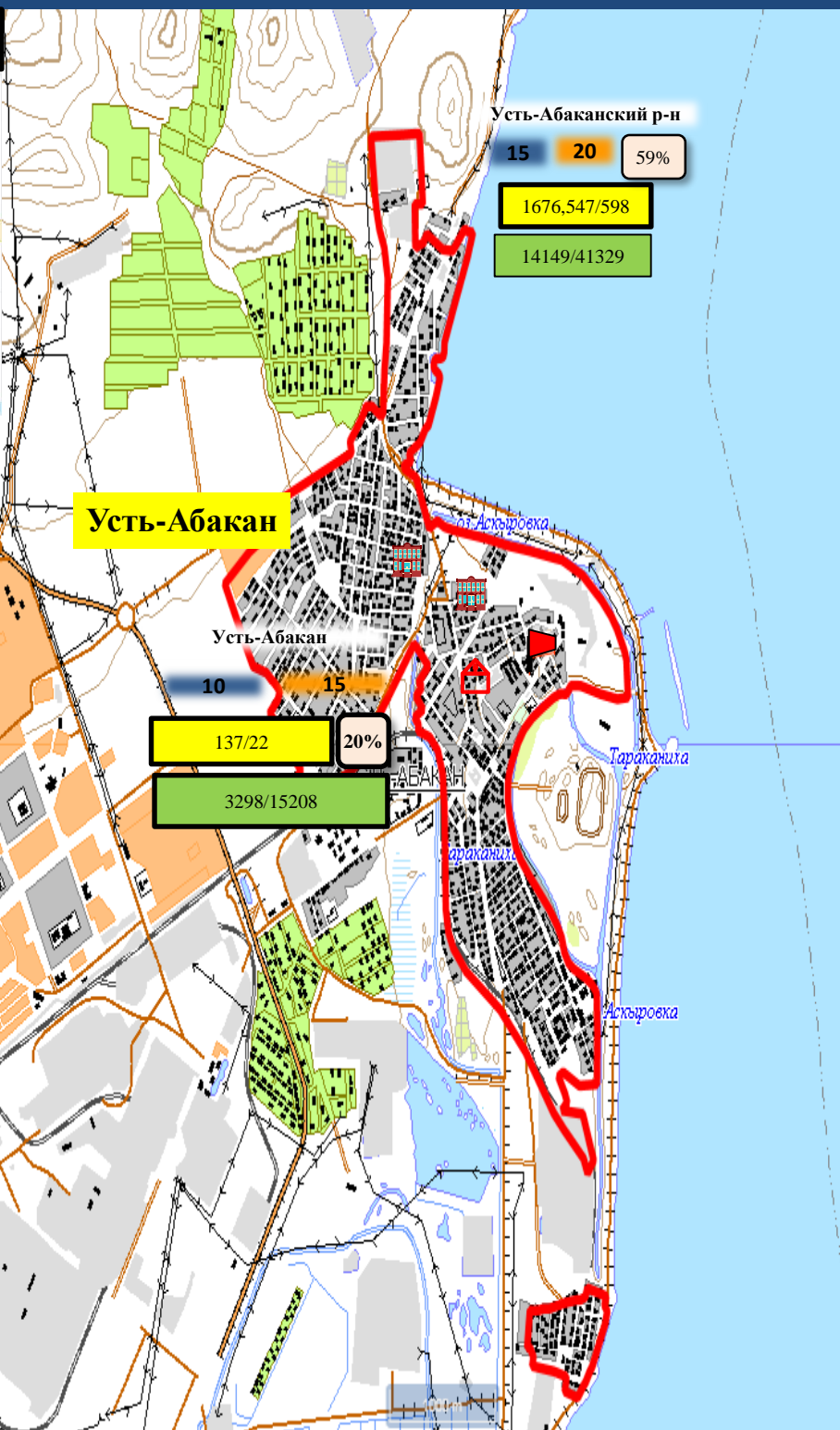
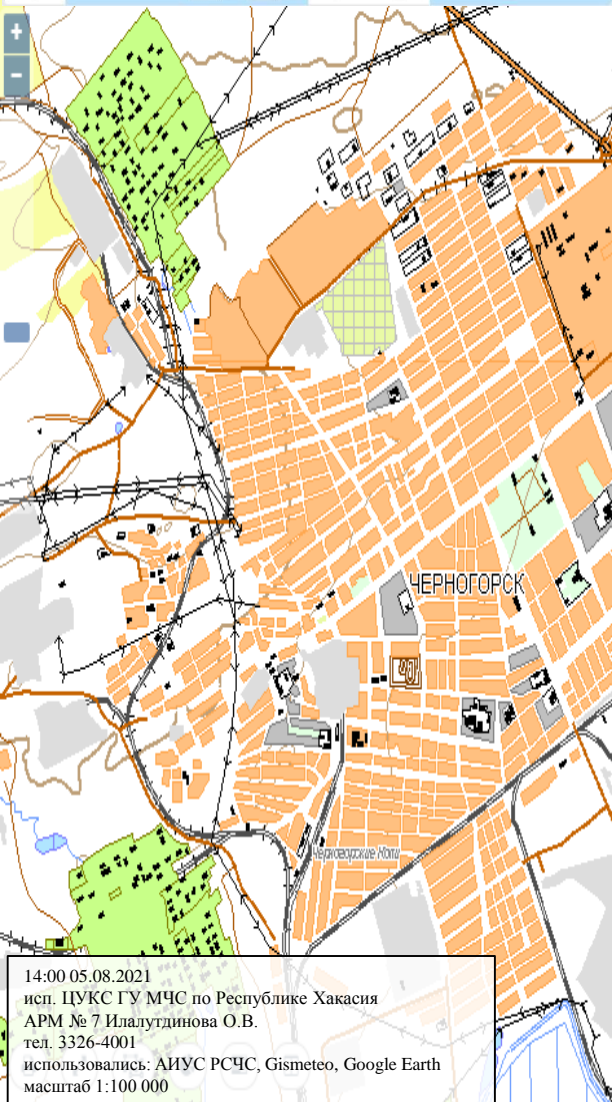


**Условные обозначения**

- 20 - количество осадков, мм
- 3 - порывы ветра, м/с
- пожарно-спасательные формирования
- социально-значимый объект
- больница
- линии электропередач 110 кВт
- 39/20 - протяженность ЛЭП/ТП (шт.)
- 1993/4974 - кол-во домов /населения
- 20% - износ электроэнергетических систем
- Бейский район** - муниципальное образование

14:00 05.08.2021  
 исп. ЦУКС ГУ МЧС по Республике Хакасия  
 АРМ № 7 Илалутдинова О.В.  
 тел. 3326-4001  
 использовались: АИУС РСЧС, Gismeteo, Google Earth  
 масштаб 1:100 000

# ИНФОРМАЦИОННЫЕ МАТЕРИАЛЫ ПО ОСАДКАМ И ПОРЫВАМ ВЕТРА НА ТЕРРИТОРИИ Н.П. УСТЬ-АБАКАН МО УСТЬ-АБАКАНСКИЙ РАЙОН РЕСПУБЛИКИ ХАКАСИЯ (РИСК НАРУШЕНИЯ ЭЛЕКТРОСНАБЖЕНИЯ НА 06-07.08.2021)



14:00 05.08.2021  
 исп. ЦУКС ГУ МЧС по Республике Хакасия  
 АРМ № 7 Илалутдинова О.В.  
 тел. 3326-4001  
 использовались: АИУС РСЧС, Gismeteo, Google Earth  
 масштаб 1:100 000

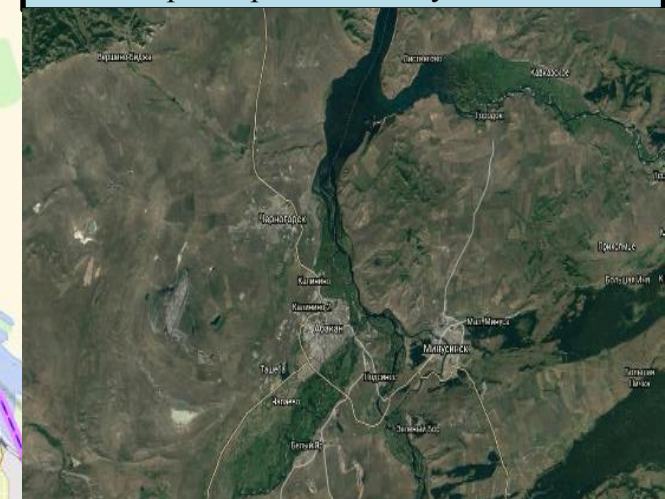


# ИНФОРМАЦИОННЫЕ МАТЕРИАЛЫ ПО РИСКУ НАРУШЕНИЯ ТРАНСПОРТНОГО СООБЩЕНИЯ, СВЯЗАННОГО С ОПАСНЫМИ МЕТЕОЯВЛЕНИЯМИ НА АВТОМОБИЛЬНОЙ ДОРОГЕ ФЕДЕРАЛЬНОГО ЗНАЧЕНИЯ Р-257 «ЕНИСЕЙ» НА ТЕРРИТОРИИ МО Г. АБАКАН (НА 06-07.08.2021)

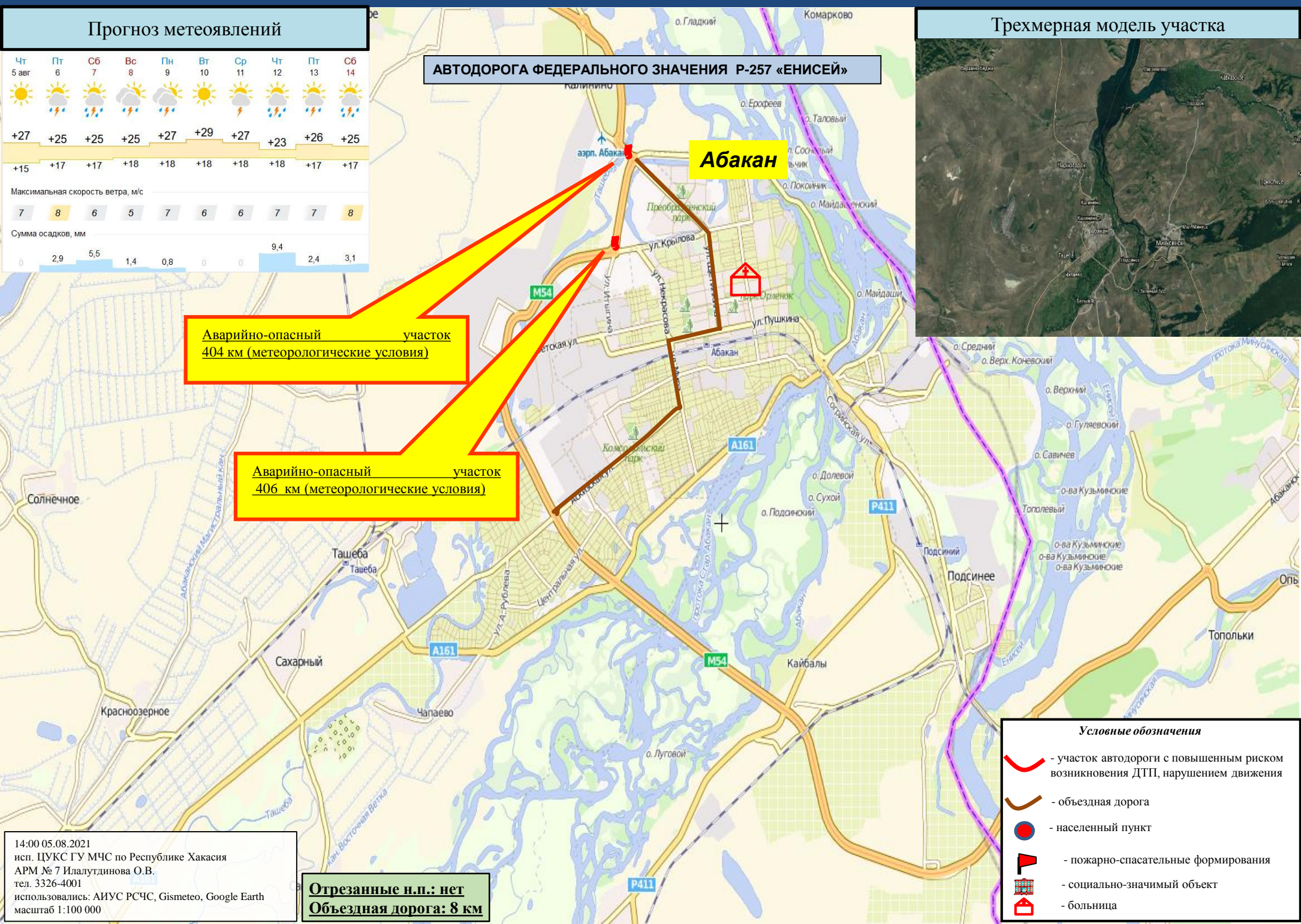
## Прогноз метеоявлений



## Трехмерная модель участка



## АВТОДОРОГА ФЕДЕРАЛЬНОГО ЗНАЧЕНИЯ Р-257 «ЕНИСЕЙ»



**Аварийно-опасный участок 404 км (метеорологические условия)**

**Аварийно-опасный участок 406 км (метеорологические условия)**

- Условные обозначения**
- участок автодороги с повышенным риском возникновения ДТП, нарушением движения
  - объездная дорога
  - населенный пункт
  - пожарно-спасательные формирования
  - социально-значимый объект
  - больница

14:00 05.08.2021  
 исп. ЦУКС ГУ МЧС по Республике Хакасия  
 АРМ № 7 Илалутдинова О.В.  
 тел. 3326-4001  
 использовались: АИУС РСЧС, Gismeteo, Google Earth  
 масштаб 1:100 000

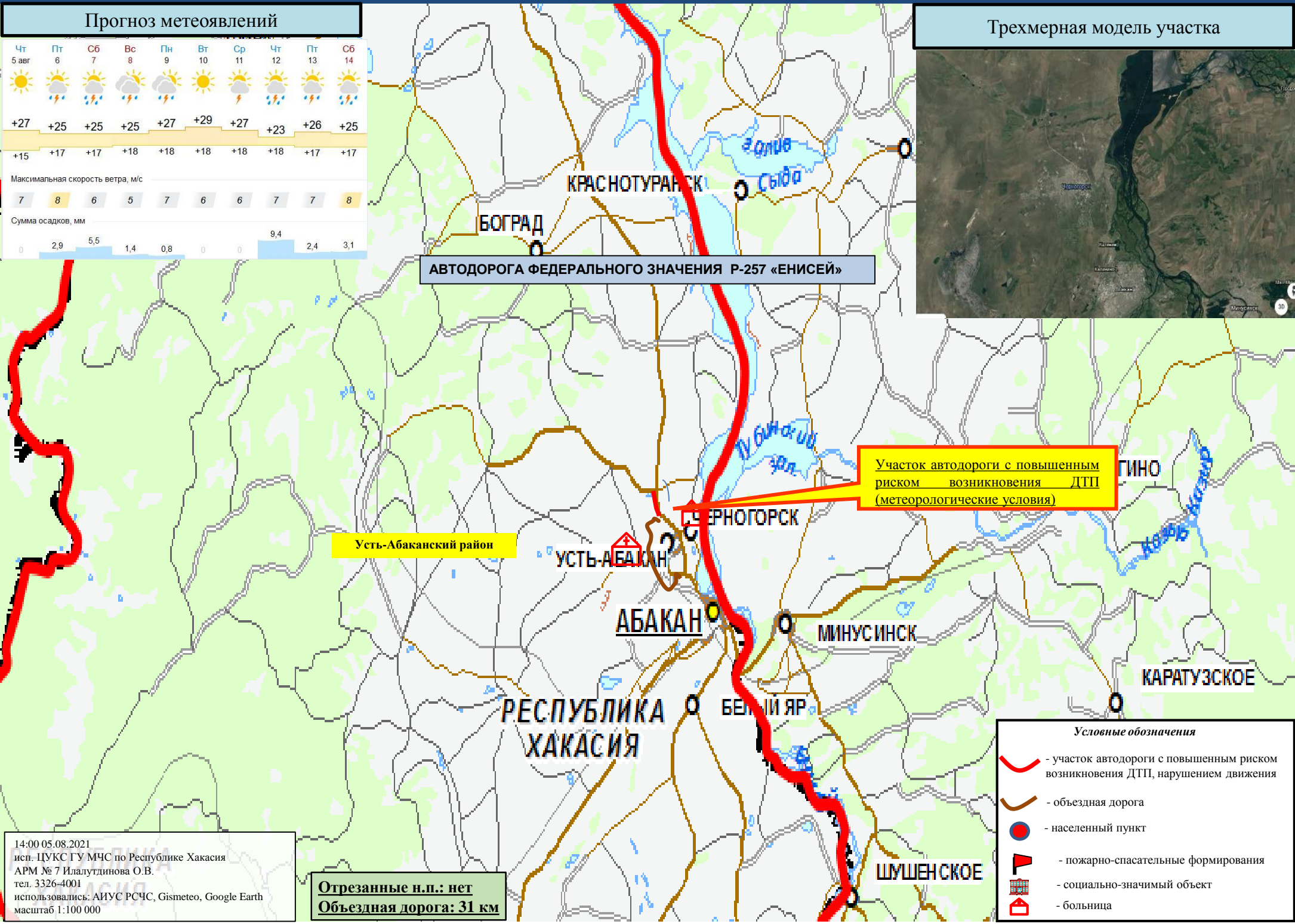
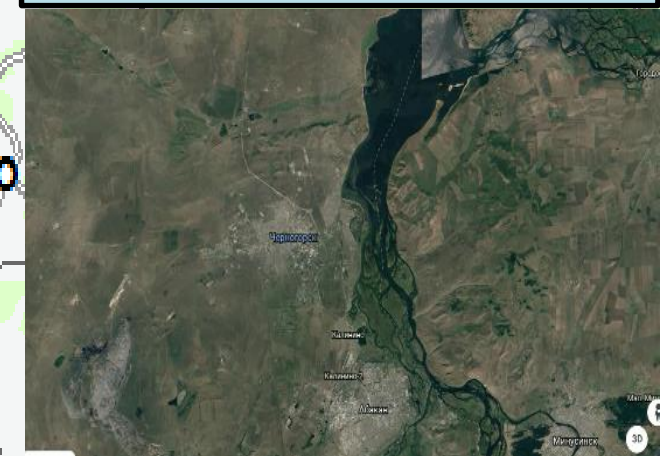
**Отрезанные н.п.: нет**  
**Объездная дорога: 8 км**

# ИНФОРМАЦИОННЫЕ МАТЕРИАЛЫ ПО РИСКУ НАРУШЕНИЯ ТРАНСПОРТНОГО СООБЩЕНИЯ, СВЯЗАННОГО С ОПАСНЫМИ МЕТЕОЯВЛЕНИЯМИ НА АВТОДОРОГЕ ФЕДЕРАЛЬНОГО ЗНАЧЕНИЯ Р-257 «ЕНИСЕЙ» НА ТЕРРИТОРИИ МО УСТЬ-АБАКАНСКИЙ РАЙОН (НА 06-07.08.2021)

## Прогноз метеоявлений

Чт 5 авг	Пт 6	Сб 7	Вс 8	Пн 9	Вт 10	Ср 11	Чт 12	Пт 13	Сб 14
+27	+25	+25	+25	+27	+29	+27	+23	+26	+25
+15	+17	+17	+18	+18	+18	+18	+18	+17	+17
Максимальная скорость ветра, м/с									
7	8	6	5	7	6	6	7	7	8
Сумма осадков, мм									
0	2,9	5,5	1,4	0,8	0	0	9,4	2,4	3,1

## Трехмерная модель участка



Участок автодороги с повышенным риском возникновения ДТП (метеорологические условия)

Усть-Абаканский район

- Условные обозначения**
- участок автодороги с повышенным риском возникновения ДТП, нарушением движения
  - объездная дорога
  - населенный пункт
  - пожарно-спасательные формирования
  - социально-значимый объект
  - больница

14:00 05.08.2021  
 исп. ЦУКС ГУ МЧС по Республике Хакасия  
 АРМ № 7 Илалутдинова О.В.  
 тел. 3326-4001  
 использовались: АИУС РСЧС, Gismeteo, Google Earth  
 масштаб 1:100 000

**Отрезанные н.п.: нет**  
**Объездная дорога: 31 км**

# ИНФОРМАЦИОННЫЕ МАТЕРИАЛЫ ПО РИСКУ НАРУШЕНИЯ ТРАНСПОРТНОГО СООБЩЕНИЯ, СВЯЗАННОГО С ОПАСНЫМИ МЕТЕОЯВЛЕНИЯМИ НА АВТОДОРОГЕ ФЕДЕРАЛЬНОГО ЗНАЧЕНИЯ Р-257 «ЕНИСЕЙ» НА ТЕРРИТОРИИ МО АЛТАЙСКИЙ РАЙОН (06-07.08.2021)

## Прогноз метеоявлений

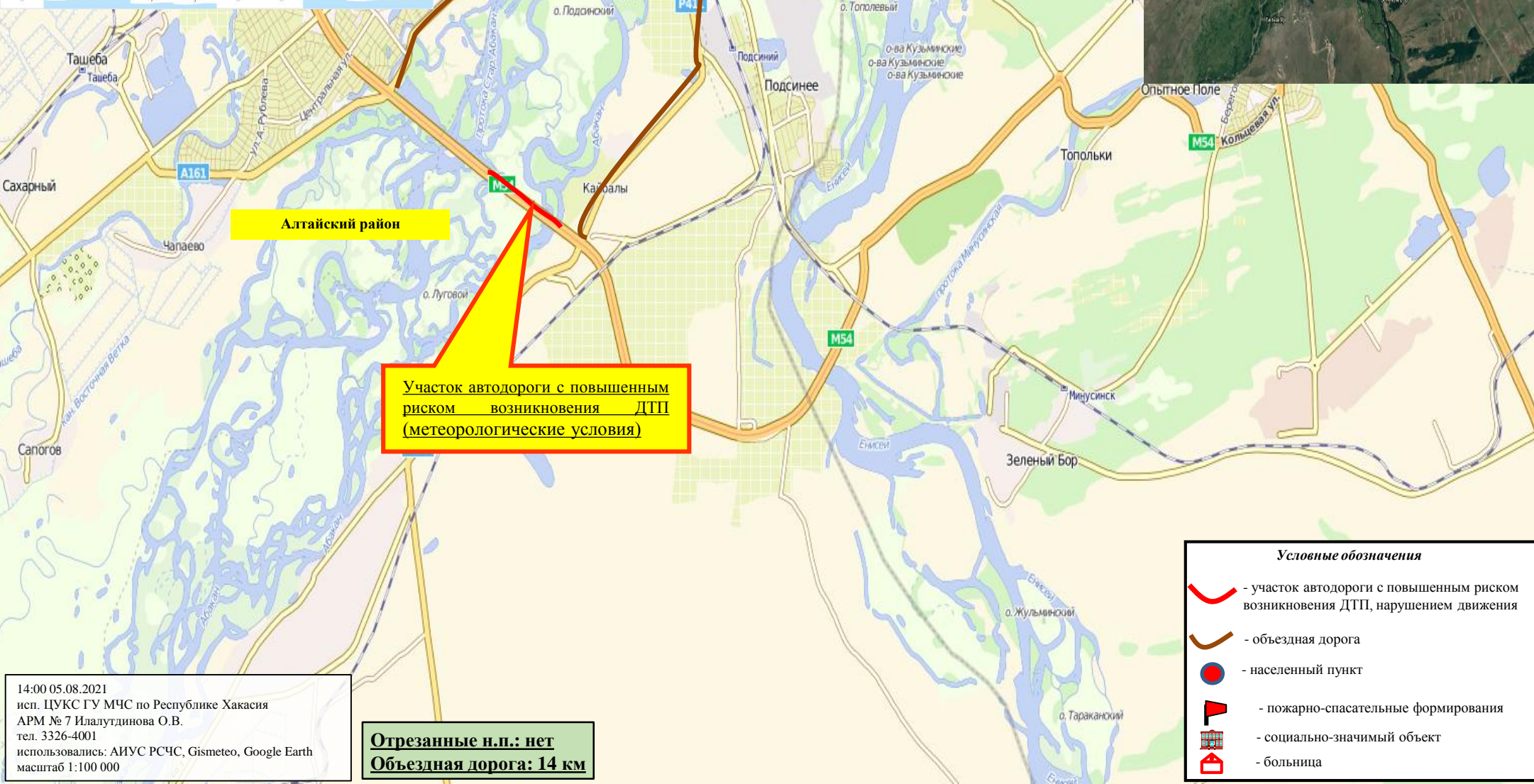
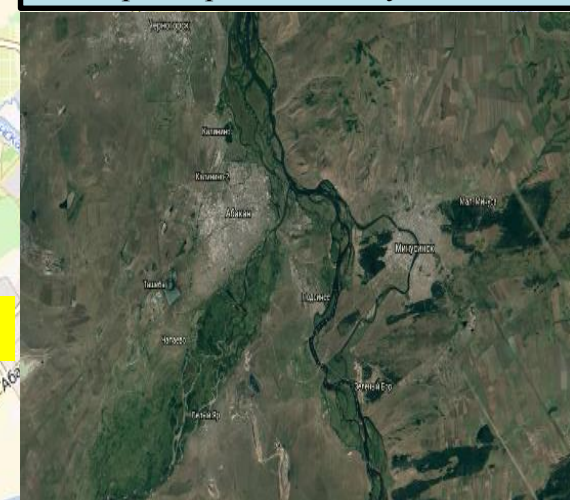
Чт 5 авг	Пт 6	Сб 7	Вс 8	Пн 9	Вт 10	Ср 11	Чт 12	Пт 13	Сб 14
+27	+25	+25	+25	+27	+29	+27	+23	+26	+25
+15	+17	+17	+18	+18	+18	+18	+18	+17	+17
Максимальная скорость ветра, м/с									
7	8	6	5	7	6	6	7	7	8
Сумма осадков, мм									
0	2,9	5,5	1,4	0,8	0	0	9,4	2,4	3,1

**Абакан**

**АВТОДОРОГА ФЕДЕРАЛЬНОГО ЗНАЧЕНИЯ Р-257 «ЕНИСЕЙ»**

**Минусинск**

## Трехмерная модель участка



**Участок автодороги с повышенным риском возникновения ДТП (метеорологические условия)**

### Условные обозначения

- участок автодороги с повышенным риском возникновения ДТП, нарушением движения
- объездная дорога
- населенный пункт
- пожарно-спасательные формирования
- социально-значимый объект
- больница

14:00 05.08.2021  
 исп. ЦУКС ГУ МЧС по Республике Хакасия  
 АРМ № 7 Илалутдинова О.В.  
 тел. 3326-4001  
 использовались: АИУС РСЧС, Gismeteo, Google Earth  
 масштаб 1:100 000

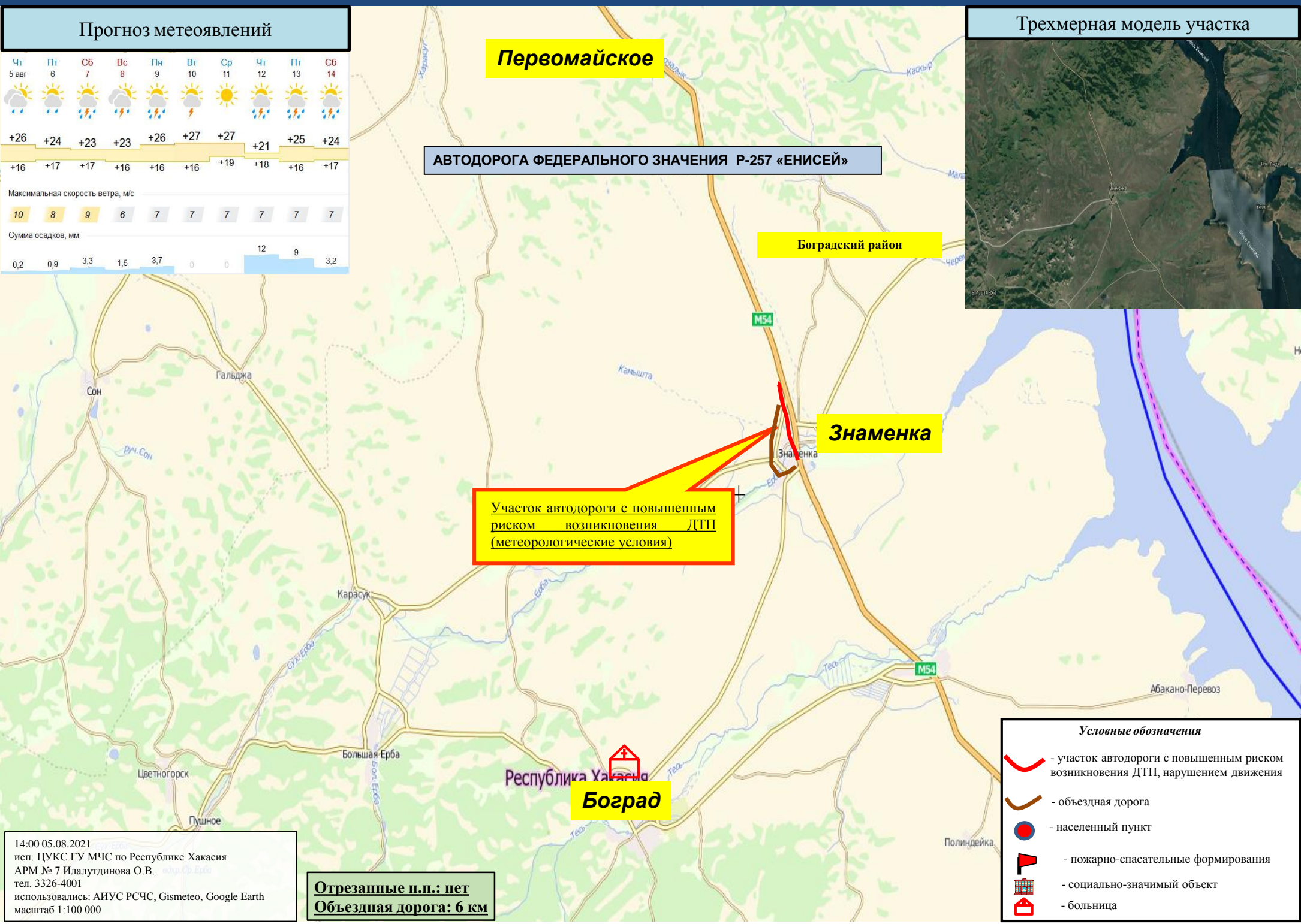
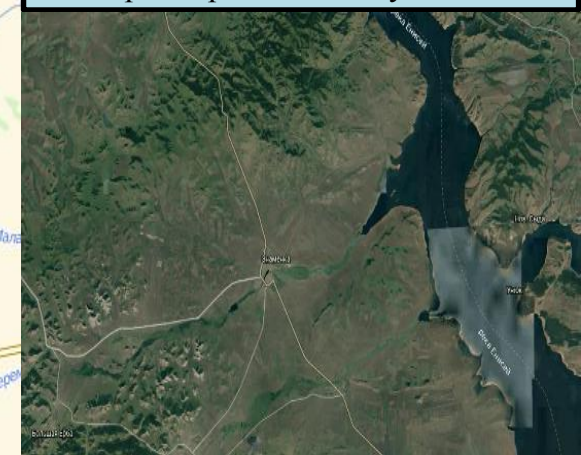
**Отрезанные н.п.: нет**  
**Объездная дорога: 14 км**

# ИНФОРМАЦИОННЫЕ МАТЕРИАЛЫ ПО РИСКУ НАРУШЕНИЯ ТРАНСПОРТНОГО СООБЩЕНИЯ, СВЯЗАННОГО С ОПАСНЫМИ МЕТЕОЯВЛЕНИЯМИ НА АВТОДОРОГЕ ФЕДЕРАЛЬНОГО ЗНАЧЕНИЯ Р-257 «ЕНИСЕЙ» НА ТЕРРИТОРИИ МО БОГРАДСКИЙ РАЙОН (НА 06-07.08.2021)

## Прогноз метеоявлений

Чт 5 авг	Пт 6	Сб 7	Вс 8	Пн 9	Вт 10	Ср 11	Чт 12	Пт 13	Сб 14
+26	+24	+23	+23	+26	+27	+27	+21	+25	+24
+16	+17	+17	+16	+16	+16	+19	+18	+16	+17
Максимальная скорость ветра, м/с									
10	8	9	6	7	7	7	7	7	7
Сумма осадков, мм									
0,2	0,9	3,3	1,5	3,7	0	0	12	9	3,2

## Трехмерная модель участка



**Первомайское**

**АВТОДОРОГА ФЕДЕРАЛЬНОГО ЗНАЧЕНИЯ Р-257 «ЕНИСЕЙ»**

**Боградский район**

**Знаменка**

**Участок автодороги с повышенным риском возникновения ДТП (метеорологические условия)**

**Боград**

- Условные обозначения**
- участок автодороги с повышенным риском возникновения ДТП, нарушением движения
  - объездная дорога
  - населенный пункт
  - пожарно-спасательные формирования
  - социально-значимый объект
  - больница

14:00 05.08.2021  
 исп. ЦУКС ГУ МЧС по Республике Хакасия  
 АРМ № 7 Илалутдинова О.В.  
 тел. 3326-4001  
 использовались: АИУС РСЧС, Gismeteo, Google Earth  
 масштаб 1:100 000

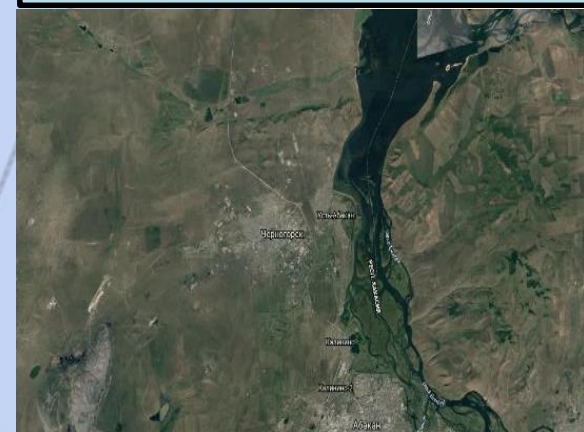
**Отрезанные н.п.: нет**  
**Объездная дорога: 6 км**

# ИНФОРМАЦИОННЫЕ МАТЕРИАЛЫ ПО РИСКУ НАРУШЕНИЯ ТРАНСПОРТНОГО СООБЩЕНИЯ, СВЯЗАННЫХ С ОПАСНЫМИ МЕТЕОЯВЛЕНИЯМИ НА АВТОДОРОГЕ ФЕДЕРАЛЬНОГО ЗНАЧЕНИЯ Р-257 «ЕНИСЕЙ» НА ТЕРРИТОРИИ МО Г. ЧЕРНОГОРСК (НА 06-07.08.2021)

## Прогноз метеоявлений



## Трехмерная модель участка



АВТОДОРОГА ФЕДЕРАЛЬНОГО ЗНАЧЕНИЯ Р-257 «ЕНИСЕЙ»

**Черногорск**

Участок автодороги с повышенным риском возникновения ДТП (метеорологические условия)

### Условные обозначения

- участок автодороги с повышенным риском возникновения ДТП, нарушением движения
- объездная дорога
- населенный пункт
- пожарно-спасательные формирования
- социально-значимый объект
- больница

**АБАКАН**

Отрезанные н.п.: нет  
Объездная дорога: 6 км

14:00 05.08.2021  
исп. ЦУКС ГУ МЧС по Республике Хакасия  
АРМ № 7 Илалутдинова О.В.  
тел. 3326-4001  
использовались: АИУС РСЧС, Gismeteo, Google Earth  
масштаб 1:100 000

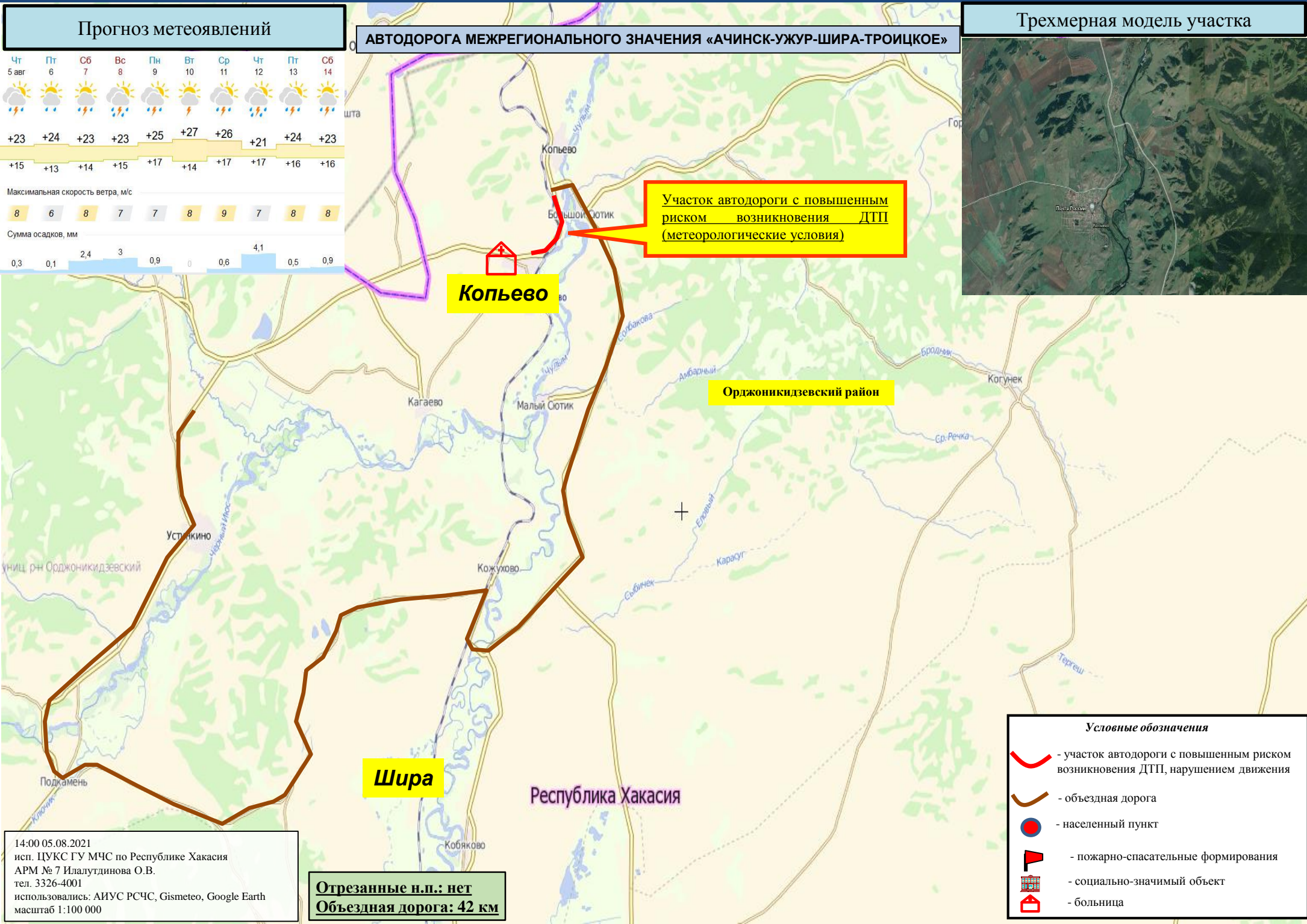
# ИНФОРМАЦИОННЫЕ МАТЕРИАЛЫ ПО РИСКУ НАРУШЕНИЯ ТРАНСПОРТНОГО СООБЩЕНИЯ, СВЯЗАННЫХ С ОПАСНЫМИ МЕТЕОЯВЛЕНИЯМИ НА АВТОМОБИЛЬНОЙ ДОРОГЕ АЧИНСК-УЖУР-ШИРА-ТРОИЦКОЕ НА ТЕРРИТОРИИ МО ОРДЖОНИКИДЗЕВСКИЙ РАЙОН (НА 06-07.08.2021)

## Прогноз метеоявлений

Чт 5 авг	Пт 6	Сб 7	Вс 8	Пн 9	Вт 10	Ср 11	Чт 12	Пт 13	Сб 14
+23	+24	+23	+23	+25	+27	+26	+21	+24	+23
+15	+13	+14	+15	+17	+14	+17	+17	+16	+16
Максимальная скорость ветра, м/с									
8	6	8	7	7	8	9	7	8	8
Сумма осадков, мм									
0,3	0,1	2,4	3	0,9	0	0,6	4,1	0,5	0,9

## АВТОДОРОГА МЕЖРЕГИОНАЛЬНОГО ЗНАЧЕНИЯ «АЧИНСК-УЖУР-ШИРА-ТРОИЦКОЕ»

## Трехмерная модель участка



Участок автодороги с повышенным риском возникновения ДТП (метеорологические условия)

**Копьево**

**Орджоникидзевский район**

**Шира**

Республика Хакасия

- Условные обозначения**
- участок автодороги с повышенным риском возникновения ДТП, нарушением движения
  - объездная дорога
  - населенный пункт
  - пожарно-спасательные формирования
  - социально-значимый объект
  - больница

14:00 05.08.2021  
 исп. ЦУКС ГУ МЧС по Республике Хакасия  
 АРМ № 7 Илалутдинова О.В.  
 тел. 3326-4001  
 использовались: АИУС РСЧС, Gismeteo, Google Earth  
 масштаб 1:100 000

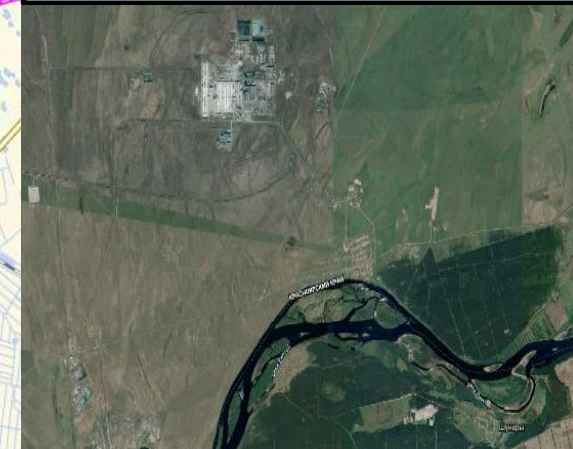
**Отрезанные н.п.: нет**  
**Объездная дорога: 42 км**

# ИНФОРМАЦИОННЫЕ МАТЕРИАЛЫ ПО РИСКУ НАРУШЕНИЯ ТРАНСПОРТНОГО СООБЩЕНИЯ, СВЯЗАННЫХ С ОПАСНЫМИ МЕТЕОЯВЛЕНИЯМИ НА АВТОМОБИЛЬНОЙ ДОРОГЕ БЕЯ-САБИНКА НА ТЕРРИТОРИИ МО БЕЙСКИЙ РАЙОН (НА 06-07.08.2021)

## Прогноз метеоявлений

Чт 5 авг	Пт 6	Сб 7	Вс 8	Пн 9	Вт 10	Ср 11	Чт 12	Пт 13	Сб 14
+24	+22	+24	+24	+26	+28	+26	+24	+25	+25
+16	+16	+16	+17	+15	+15	+18	+17	+15	+17
Максимальная скорость ветра, м/с									
7	11	9	7	7	9	12	9	8	10
Сумма осадков, мм									
0,1	0,1	1,2	0,2	0	0	3,6	5,2	2,2	1,9

## Трехмерная модель участка



АВТОДОРОГА МЕСТНОГО ЗНАЧЕНИЯ «БЕЯ-САБИНКА»

Бейский район

Участок автодороги с повышенным риском возникновения ДТП (метеорологические условия)

Сабинка

Бея

### Условные обозначения

- участок автодороги с повышенным риском возникновения ДТП, нарушением движения
- объездная дорога
- населенный пункт
- пожарно-спасательные формирования
- социально-значимый объект
- больница

14:00 05.08.2021  
 исп. ЦУКС ГУ МЧС по Республике Хакасия  
 АРМ № 7 Илалутдинова О.В.  
 тел. 3326-4001  
 использовались: АИУС РСЧС, Gismeteo, Google Earth  
 масштаб 1:100 000

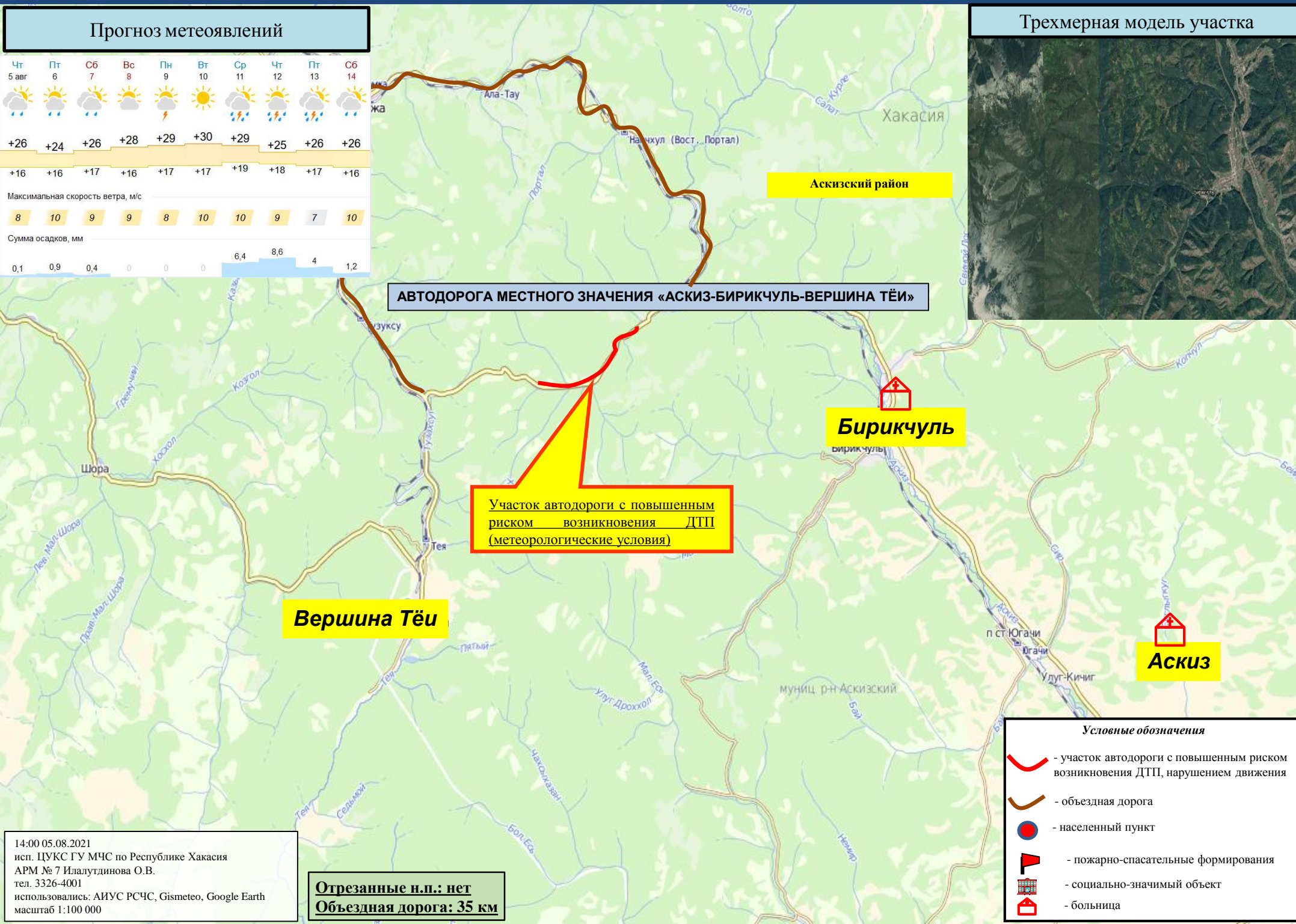
**Отрезанные н.п.: нет**  
**Объездная дорога: 28 км**

# ИНФОРМАЦИОННЫЕ МАТЕРИАЛЫ ПО РИСКУ НАРУШЕНИЯ ТРАНСПОРТНОГО СООБЩЕНИЯ, СВЯЗАННОГО С ОПАСНЫМИ МЕТЕОЯВЛЕНИЯМИ НА АВТОМОБИЛЬНОЙ ДОРОГЕ «АСКИЗ-БИРИКЧУЛЬ-ВЕРШИНА ТЁИ» НА ТЕРРИТОРИИ МО АСКИЗСКОГО РАЙОН (НА 06-07.08.2021)

## Прогноз метеоявлений

Чт 5 авг	Пт 6	Сб 7	Вс 8	Пн 9	Вт 10	Ср 11	Чт 12	Пт 13	Сб 14
+26	+24	+26	+28	+29	+30	+29	+25	+26	+26
+16	+16	+17	+16	+17	+17	+19	+18	+17	+16
Максимальная скорость ветра, м/с									
8	10	9	9	8	10	10	9	7	10
Сумма осадков, мм									
0,1	0,9	0,4	0	0	0	6,4	8,6	4	1,2

## Трёхмерная модель участка



АВТОДОРОГА МЕСТНОГО ЗНАЧЕНИЯ «АСКИЗ-БИРИКЧУЛЬ-ВЕРШИНА ТЁИ»

Аскизский район

Бирикчуть

Участок автодороги с повышенным риском возникновения ДТП (метеорологические условия)

Вершина Тёи

Аскиз

### Условные обозначения

- участок автодороги с повышенным риском возникновения ДТП, нарушением движения
- объездная дорога
- населенный пункт
- пожарно-спасательные формирования
- социально-значимый объект
- больница

14:00 05.08.2021  
 исп. ЦУКС ГУ МЧС по Республике Хакасия  
 АРМ № 7 Илалутдинова О.В.  
 тел. 3326-4001  
 использовались: АИУС РСЧС, Gismeteo, Google Earth  
 масштаб 1:100 000

Отрезанные н.п.: нет  
 Объездная дорога: 35 км



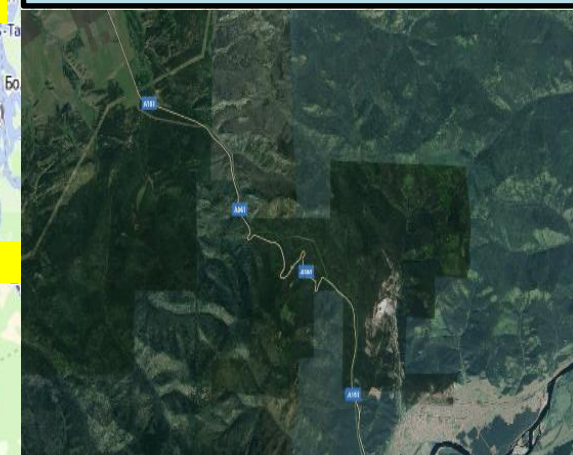
# ИНФОРМАЦИОННЫЕ МАТЕРИАЛЫ ПО РИСКУ НАРУШЕНИЯ ТРАНСПОРТНОГО СООБЩЕНИЯ, СВЯЗАННОГО С ОПАСНЫМИ МЕТЕОЯВЛЕНИЯМИ НА АВТОМОБИЛЬНОЙ ДОРОГЕ «АБАКАН-АК-ДОВУРАК» НА ТЕРРИТОРИИ МО ТАШТЫПСКИЙ РАЙОН (НА 06-07.08.2021)

## Прогноз метеоявлений



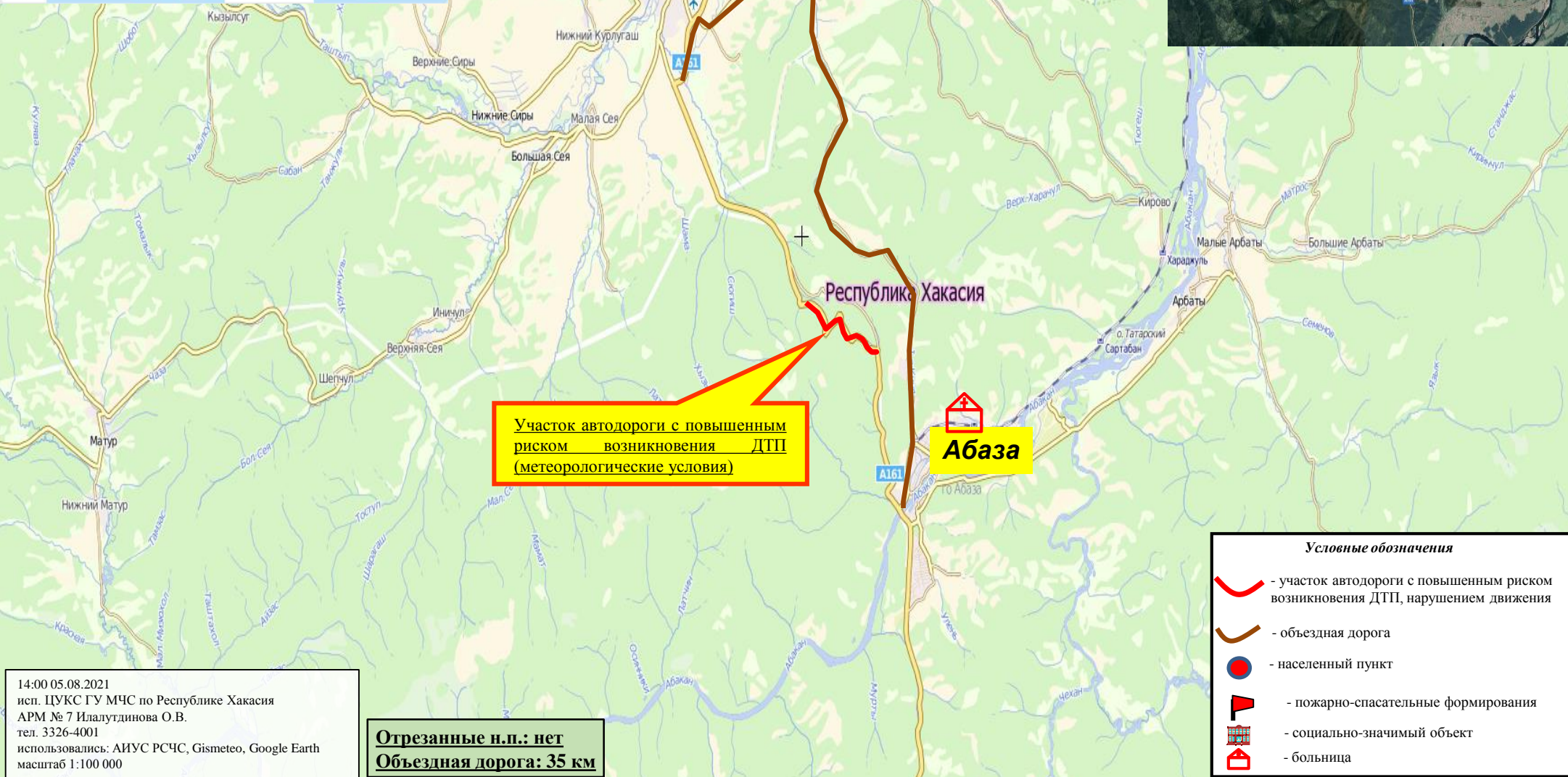
**Абакан**

## Трехмерная модель участка



**АВТОДОРОГА МЕЖРЕГИОНАЛЬНОГО ЗНАЧЕНИЯ «АБАКАН-АК-ДОВУРАК»**

**Таштыпский район**



**Участок автодороги с повышенным риском возникновения ДТП (метеорологические условия)**

**Абаза**

### Условные обозначения

- участок автодороги с повышенным риском возникновения ДТП, нарушением движения
- объездная дорога
- населенный пункт
- пожарно-спасательные формирования
- социально-значимый объект
- больница

14:00 05.08.2021  
 исп. ЦУКС ГУ МЧС по Республике Хакасия  
 АРМ № 7 Илалутдинова О.В.  
 тел. 3326-4001  
 использовались: АИУС РСЧС, Gismeteo, Google Earth  
 масштаб 1:100 000

**Отрезанные н.п.: нет**  
**Объездная дорога: 35 км**

# ИНФОРМАЦИОННЫЕ МАТЕРИАЛЫ ПО РИСКУ НАРУШЕНИЯ ТРАНСПОРТНОГО СООБЩЕНИЯ, СВЯЗАННОГО С ОПАСНЫМИ МЕТЕОЯВЛЕНИЯМИ НА АВТОМОБИЛЬНОЙ ДОРОГЕ «КОЛОДЕЗНЫЙ-ШИРА» НА ТЕРРИТОРИИ МО ШИРИНСКИЙ РАЙОН (НА 06-07.08.2021)

## Прогноз метеоявлений

Чт 5 авг	Пт 6	Сб 7	Вс 8	Пн 9	Вт 10	Ср 11	Чт 12	Пт 13	Сб 14
+25	+24	+24	+24	+26	+27	+26	+20	+25	+24
+13	+16	+16	+16	+15	+15	+17	+18	+15	+17
Максимальная скорость ветра, м/с									
9	7	8	7	10	9	8	8	8	10
Сумма осадков, мм									
0,1	0,4	1,1	0,8	0,3	0,1	0,2	7	1,6	1

## Трехмерная модель участка



АВТОДОРОГА «КОЛОДЕЗНЫЙ-ШИРА»

Ширинский район

Участок автодороги с повышенным риском возникновения ДТП (метеорологические условия)

Республика Хакасия

Шира

Колодезный

### Условные обозначения

- участок автодороги с повышенным риском возникновения ДТП, нарушением движения
- объездная дорога
- населенный пункт
- пожарно-спасательные формирования
- социально-значимый объект
- больница

14:00 05.08.2021  
 исп. ЦУКС ГУ МЧС по Республике Хакасия  
 АРМ № 7 Илалутдинова О.В.  
 тел. 3326-4001  
 использовались: АИУС РСЧС, Gismeteo, Google Earth  
 масштаб 1:100 000

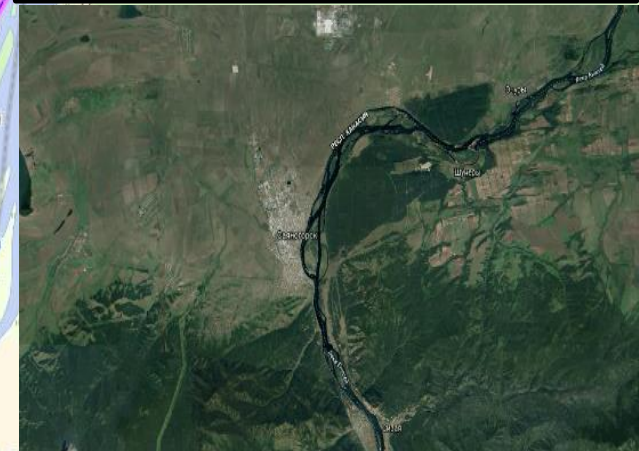
Отрезанные н.п.: нет  
 Объездная дорога: 18 км

# ИНФОРМАЦИОННЫЕ МАТЕРИАЛЫ ПО РИСКУ НАРУШЕНИЯ ТРАНСПОРТНОГО СООБЩЕНИЯ, СВЯЗАННОГО С ОПАСНЫМИ МЕТЕОЯВЛЕНИЯМИ НА АВТОМОБИЛЬНОЙ ДОРОГЕ «САЯНОГОРСК-МАЙНА» НА ТЕРРИТОРИИ МО Г. САЯНОГОРСК (НА 06-07.08.2021)

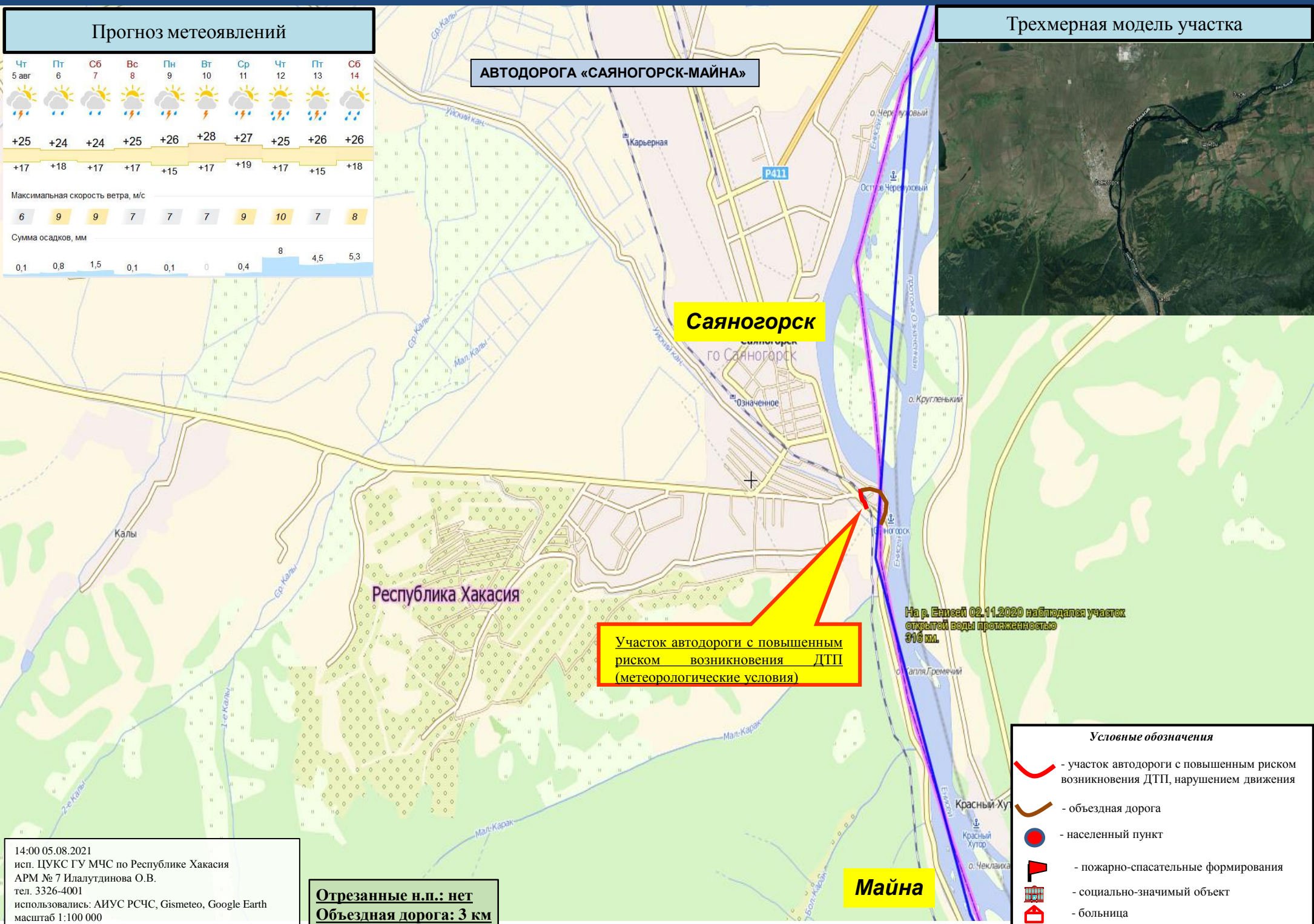
## Прогноз метеоявлений

Чт 5 авг	Пт 6	Сб 7	Вс 8	Пн 9	Вт 10	Ср 11	Чт 12	Пт 13	Сб 14
+25	+24	+24	+25	+26	+28	+27	+25	+26	+26
+17	+18	+17	+17	+15	+17	+19	+17	+15	+18
Максимальная скорость ветра, м/с									
6	9	9	7	7	7	9	10	7	8
Сумма осадков, мм									
0,1	0,8	1,5	0,1	0,1	0	0,4	8	4,5	5,3

## Трехмерная модель участка



## АВТОДОРОГА «САЯНОГОРСК-МАЙНА»



**Участок автодороги с повышенным риском возникновения ДТП (метеорологические условия)**

- Условные обозначения**
- участок автодороги с повышенным риском возникновения ДТП, нарушением движения
  - объездная дорога
  - населенный пункт
  - пожарно-спасательные формирования
  - социально-значимый объект
  - больница

14:00 05.08.2021  
 исп. ЦУКС ГУ МЧС по Республике Хакасия  
 АРМ № 7 Илалутдинова О.В.  
 тел. 3326-4001  
 использовались: АИУС РСЧС, Gismeteo, Google Earth  
 масштаб 1:100 000

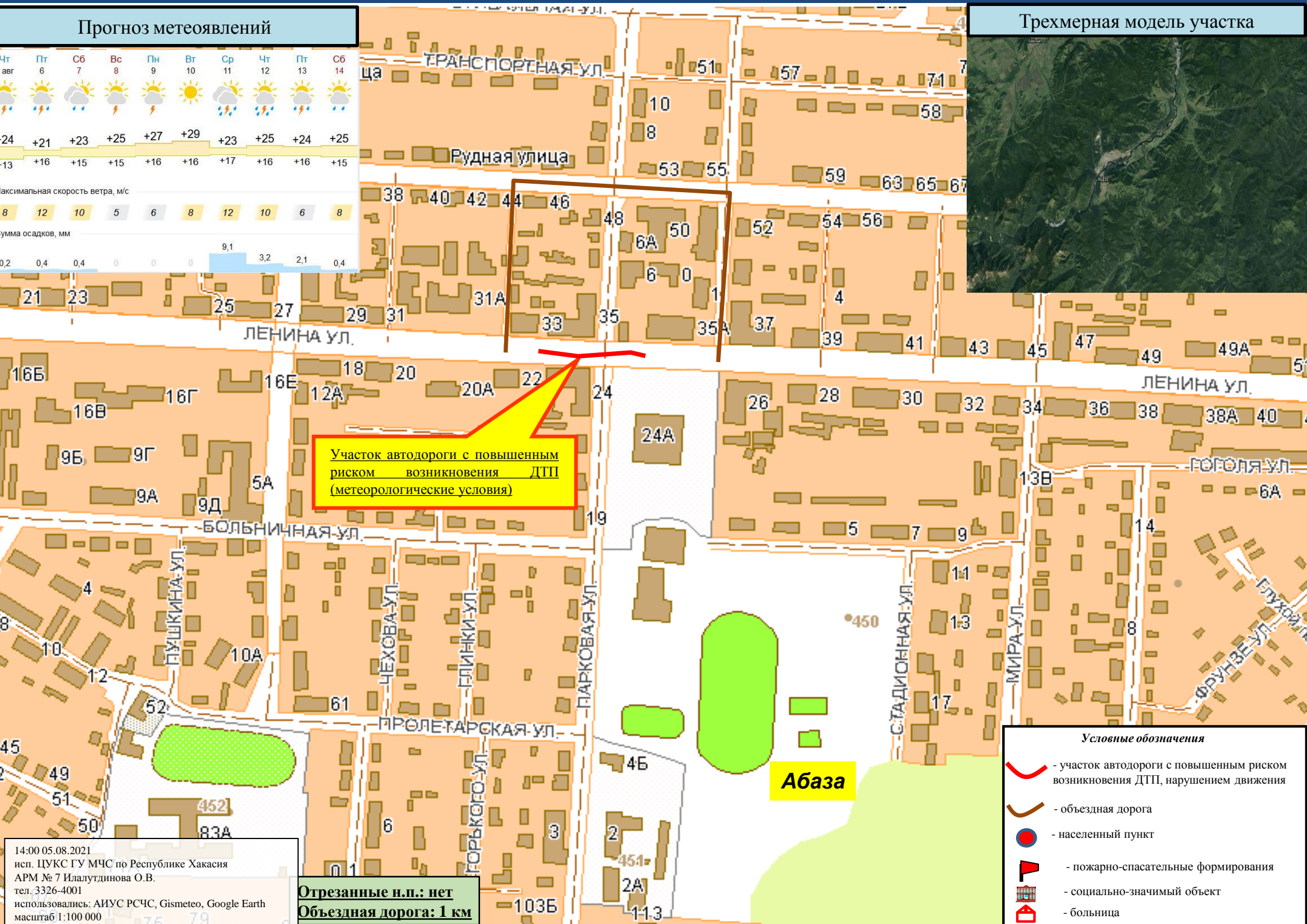
**Отрезанные н.п.: нет**  
**Объездная дорога: 3 км**

# ИНФОРМАЦИОННЫЕ МАТЕРИАЛЫ ПО РИСКУ НАРУШЕНИЯ ТРАНСПОРТНОГО СООБЩЕНИЯ, СВЯЗАННОГО С ОПАСНЫМИ МЕТЕОЯВЛЕНИЯМИ НА АВТОМОБИЛЬНЫХ ДОРОГАХ НА ТЕРРИТОРИИ МО Г. АБАЗА (НА 06-07.08.2021)

## Прогноз метеоявлений



## Трехмерная модель участка



- Условные обозначения**
- участок автодороги с повышенным риском возникновения ДТП, нарушением движения
  - объездная дорога
  - населенный пункт
  - пожарно-спасательные формирования
  - социально-значимый объект
  - больница

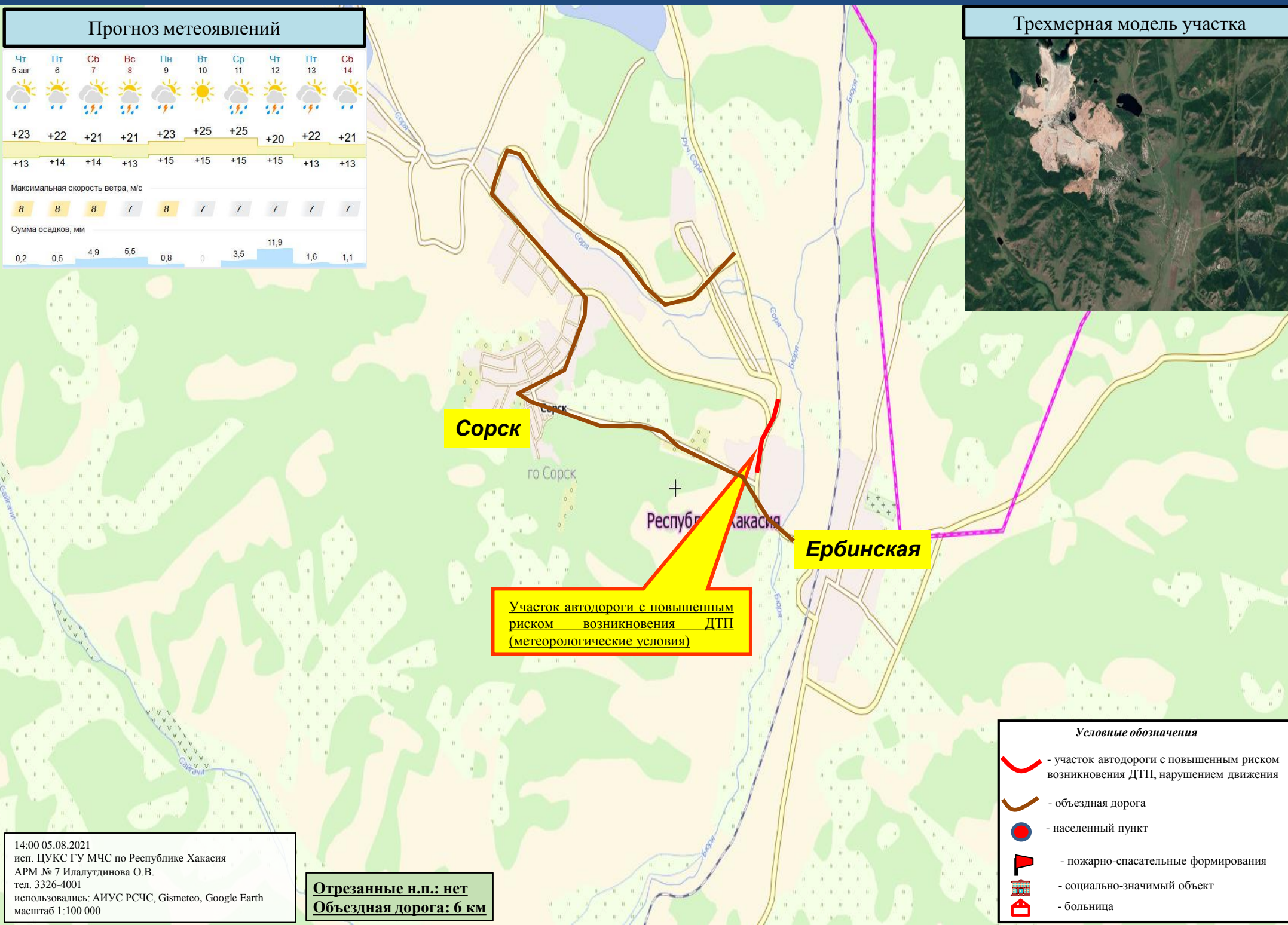

14:00 05.08.2021  
 исп. ЦУКС ГУ МЧС по Республике Хакасия  
 АРМ № 7 Илалутдинова О.В.  
 тел. 3326-4001  
 использовались: АИУС РСЧС, Gismeteo, Google Earth  
 масштаб 1:100 000

# ИНФОРМАЦИОННЫЕ МАТЕРИАЛЫ ПО РИСКУ НАРУШЕНИЯ ТРАНСПОРТНОГО СООБЩЕНИЯ, СВЯЗАННОГО С ОПАСНЫМИ МЕТЕОЯВЛЕНИЯМИ НА АВТОМОБИЛЬНЫХ ДОРОГАХ НА ТЕРРИТОРИИ МО Г. СОРСКА (НА 06-07.08.2021)

## Прогноз метеоявлений

Чт 5 авг	Пт 6	Сб 7	Вс 8	Пн 9	Вт 10	Ср 11	Чт 12	Пт 13	Сб 14
+23	+22	+21	+21	+23	+25	+25	+20	+22	+21
+13	+14	+14	+13	+15	+15	+15	+15	+13	+13
Максимальная скорость ветра, м/с									
8	8	8	7	8	7	7	7	7	7
Сумма осадков, мм									
0,2	0,5	4,9	5,5	0,8	0	3,5	11,9	1,6	1,1

## Трехмерная модель участка



**Сорск**

Республика Хакасия

**Ербинская**

Участок автодороги с повышенным риском возникновения ДТП (метеорологические условия)

### Условные обозначения

- участок автодороги с повышенным риском возникновения ДТП, нарушением движения
- объездная дорога
- населенный пункт
- пожарно-спасательные формирования
- социально-значимый объект
- больница

14:00 05.08.2021  
 исп. ЦУКС ГУ МЧС по Республике Хакасия  
 АРМ № 7 Илалутдинова О.В.  
 тел. 3326-4001  
 использовались: АИУС РСЧС, Gismeteo, Google Earth  
 масштаб 1:100 000

**Отрезанные н.п.: нет**  
**Объездная дорога: 6 км**