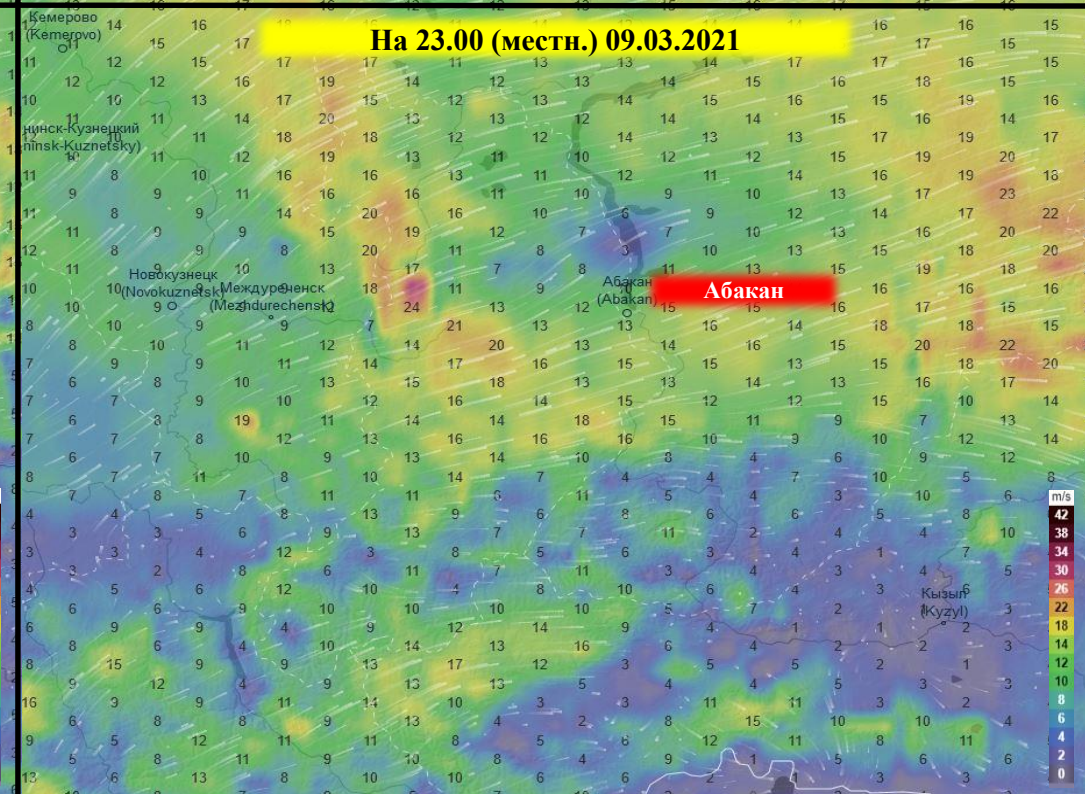
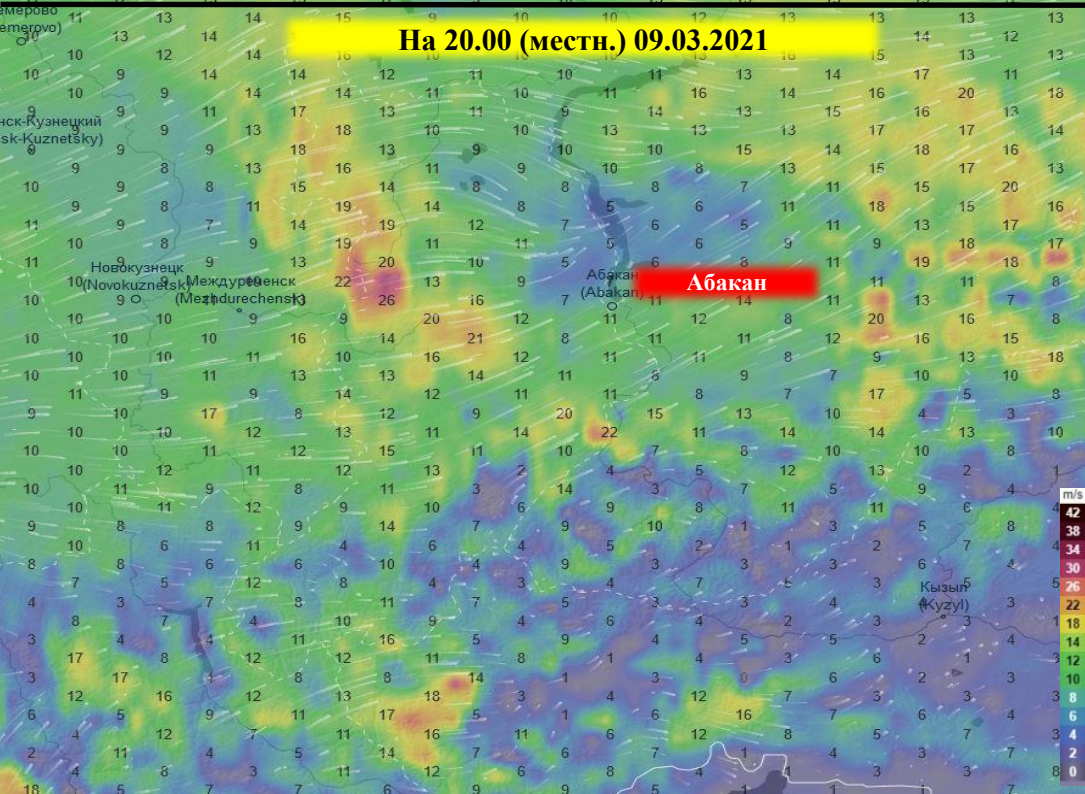
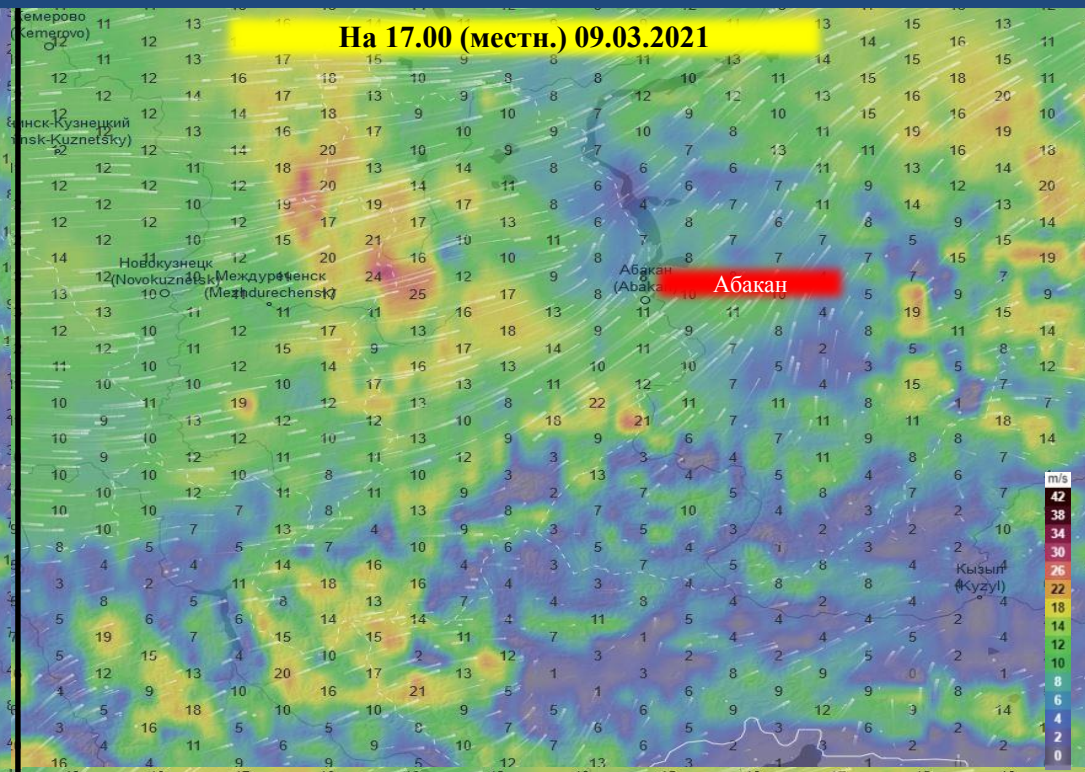
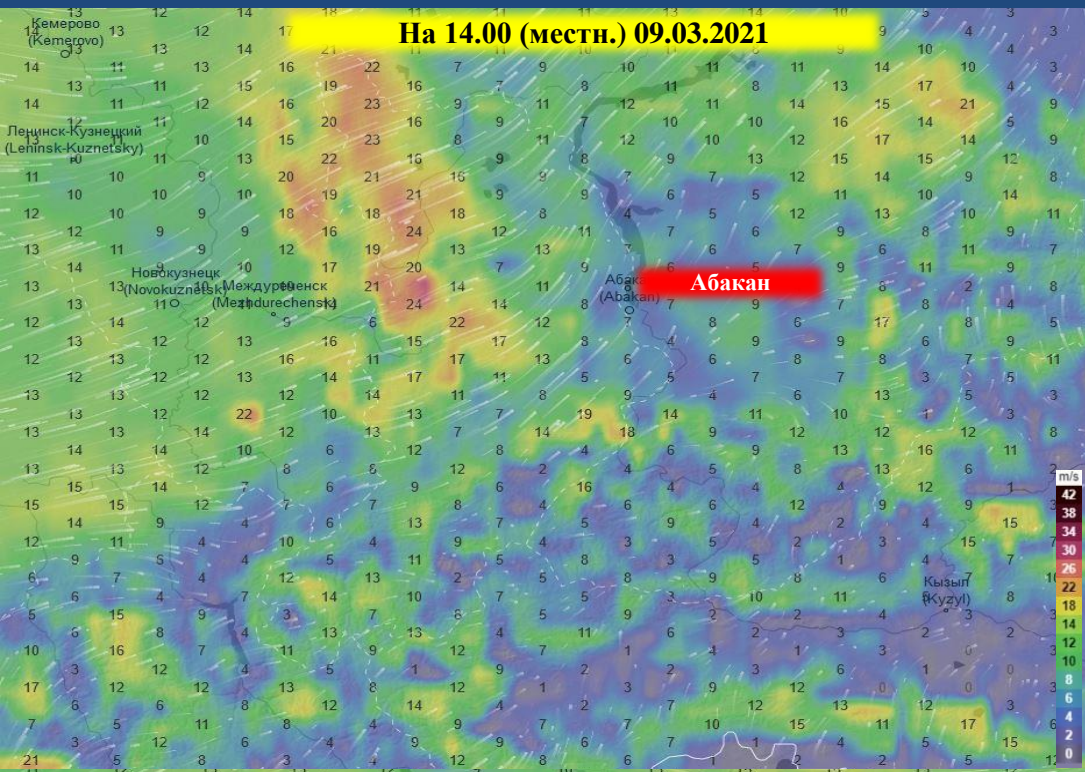
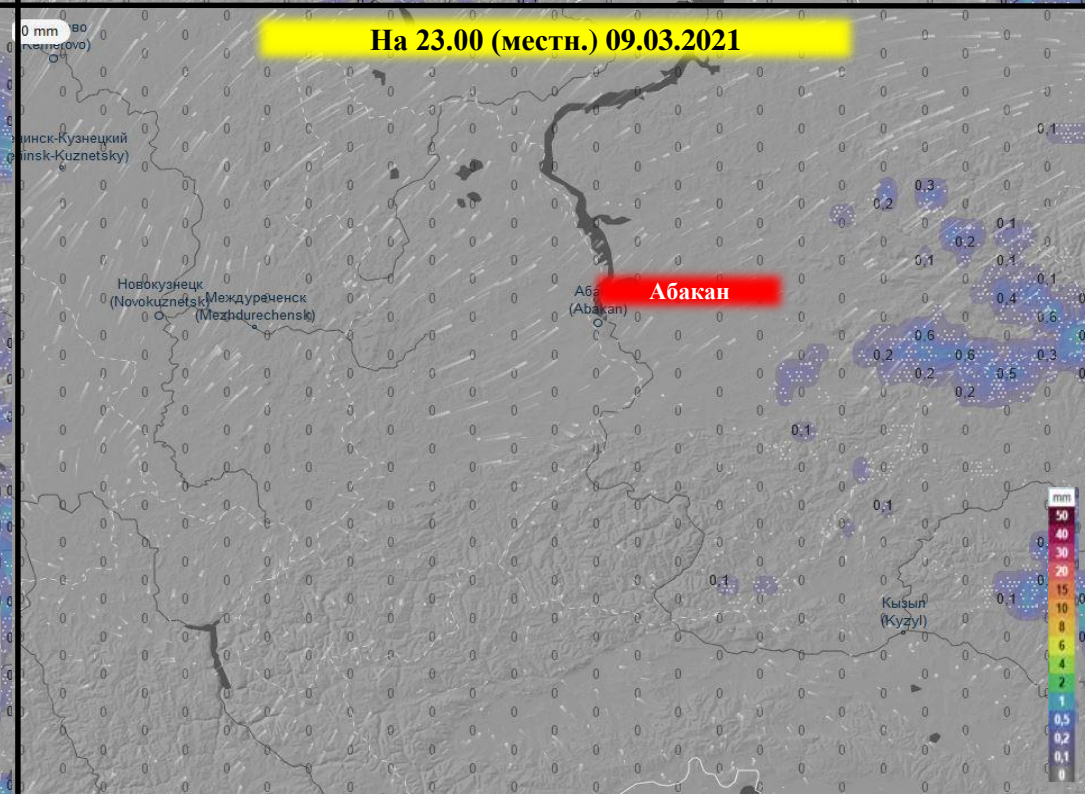
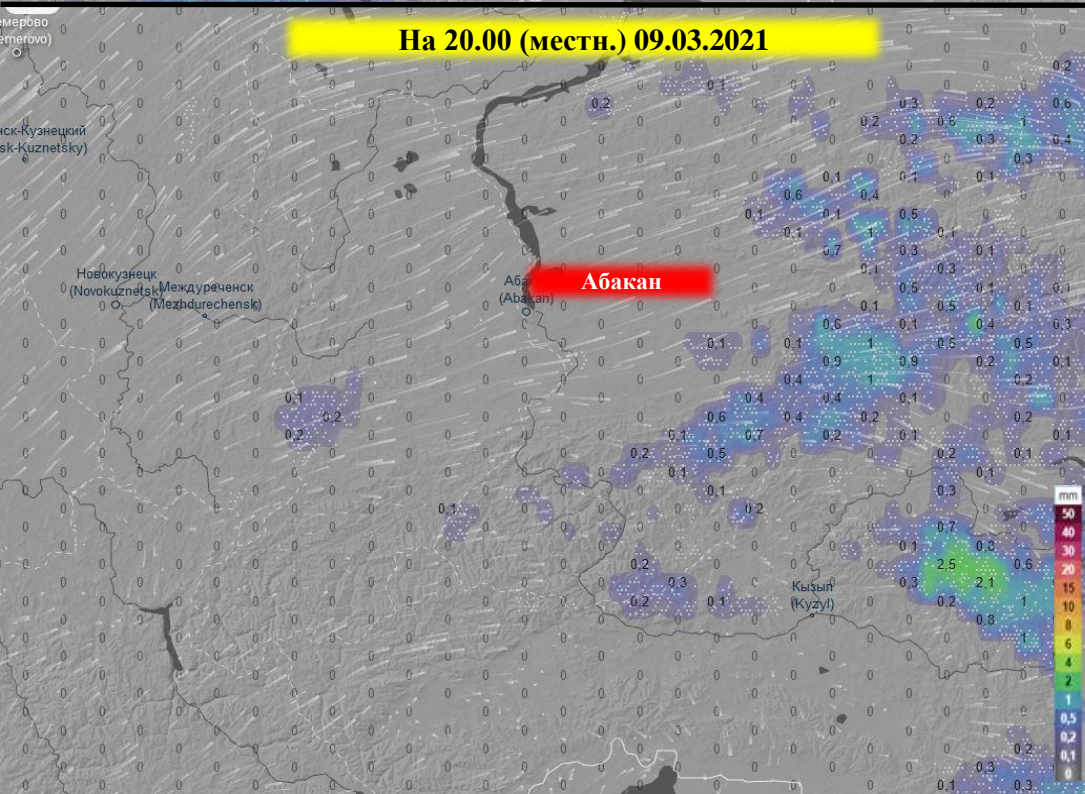
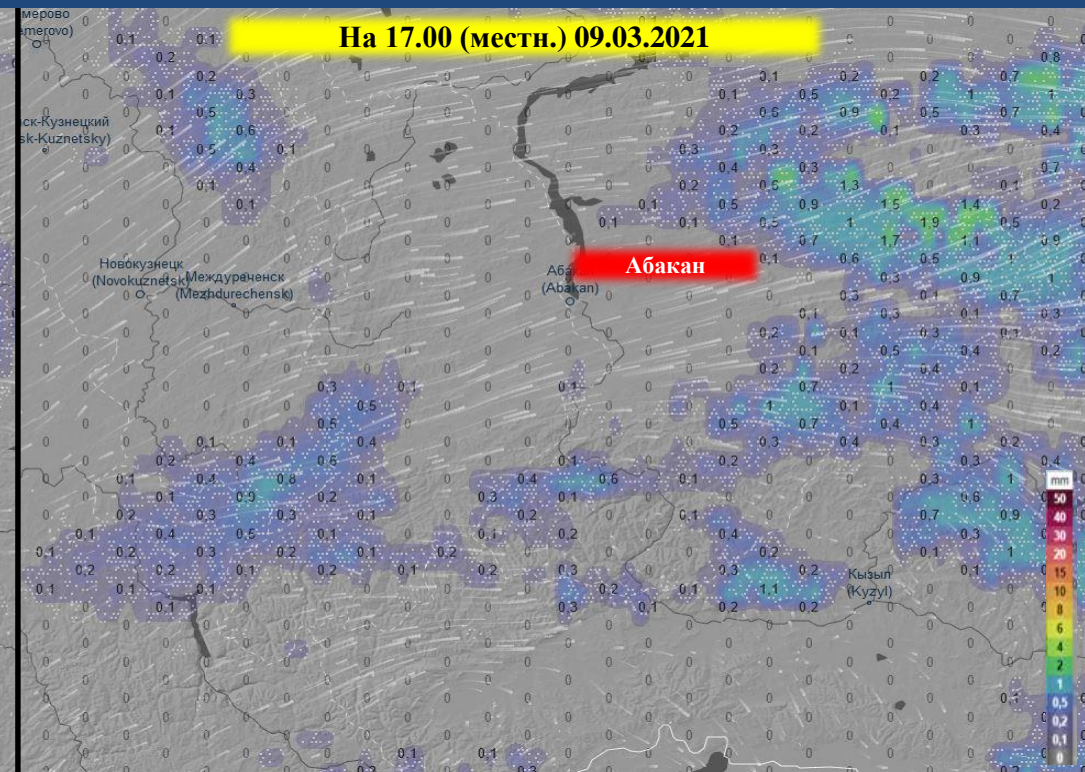
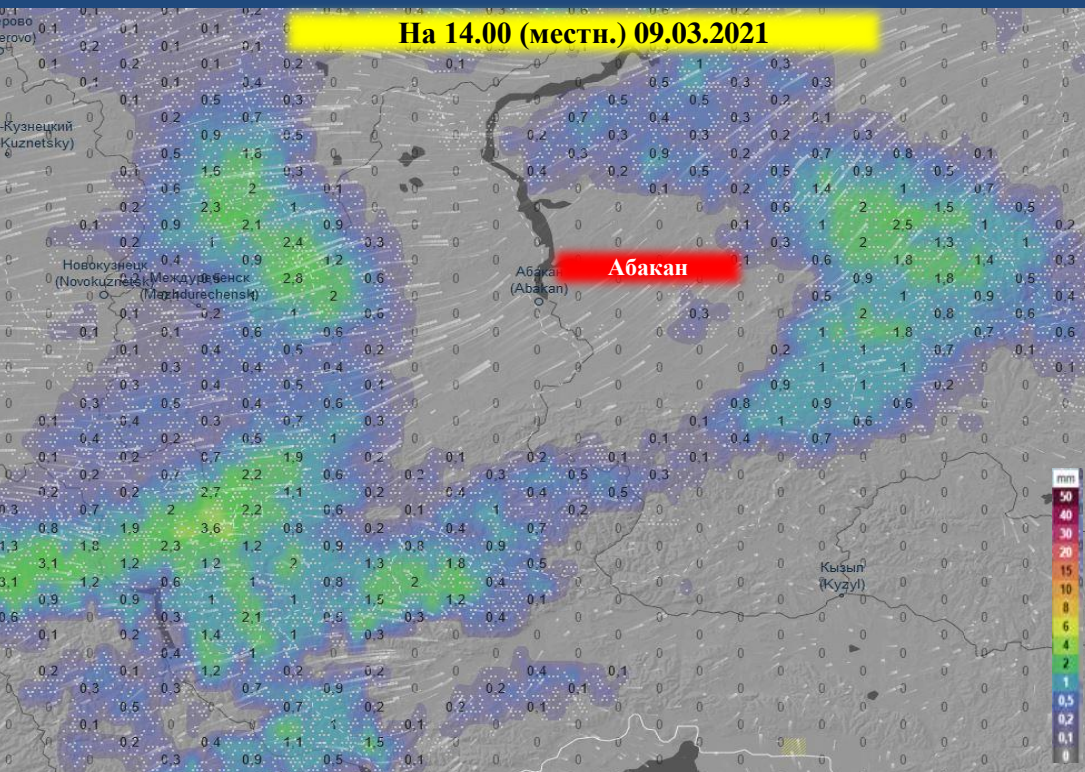


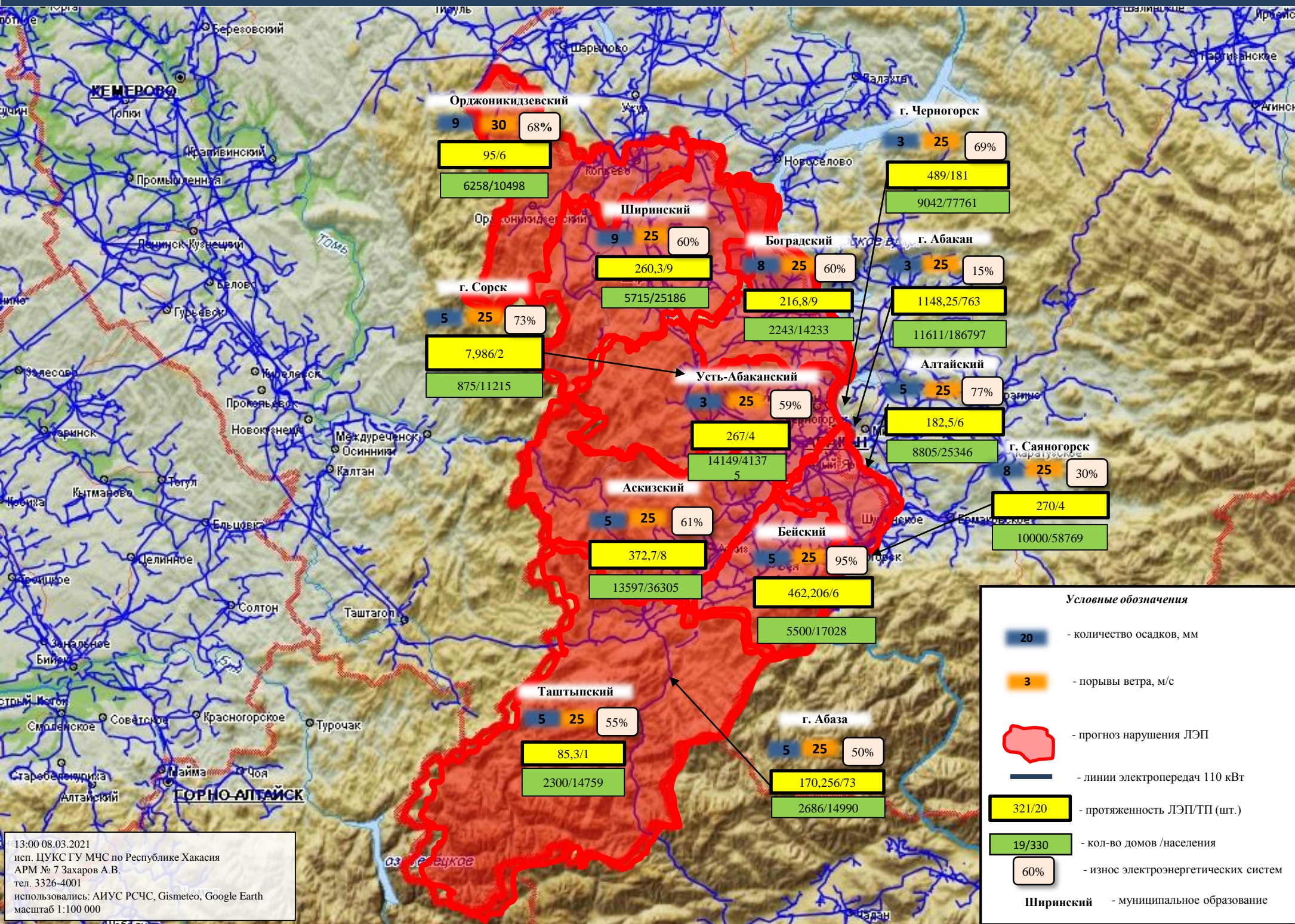
# ПРОГНОЗ ПОРЫВОВ ВЕТРА НА ТЕРРИТОРИИ РЕСПУБЛИКИ ХАКАСИЯ (НА 09.03.2021)



# ПРОГНОЗ ВЫПАДЕНИЯ ОСАДКОВ НА ТЕРРИТОРИИ РЕСПУБЛИКИ ХАКАСИЯ (НА 09.03.2021)



# ИНФОРМАЦИОННЫЕ МАТЕРИАЛЫ ПО ОСАДКАМ И ПОРЫВАМ ВЕТРА НА ТЕРРИТОРИИ РЕСПУБЛИКИ ХАКАСИЯ (РИСК НАРУШЕНИЯ ЭЛЕКТРОСНАБЖЕНИЯ НА 09.03.2021)



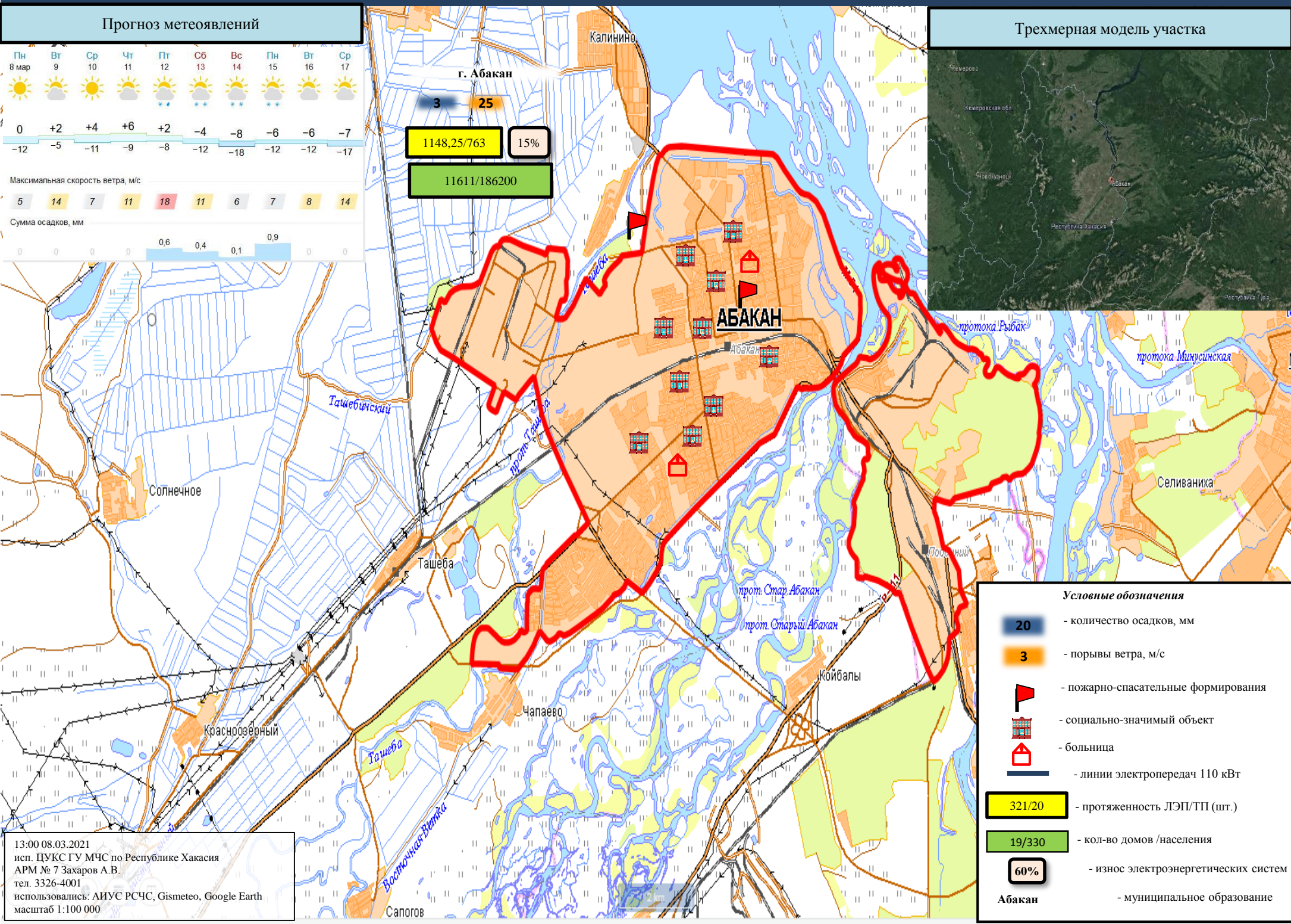
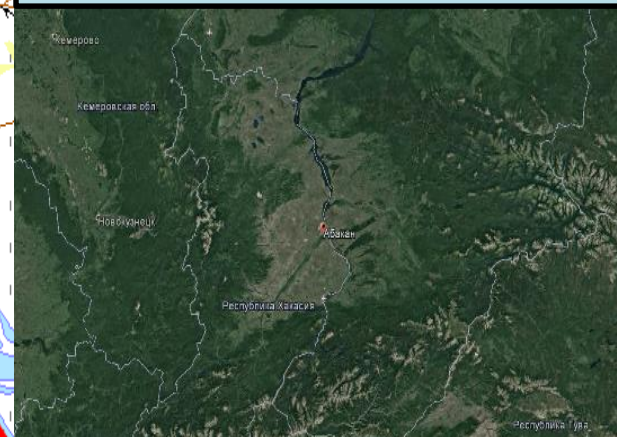
13:00 08.03.2021  
 исп. ЦУКС ГУ МЧС по Республике Хакасия  
 АРМ № 7 Захаров А.В.  
 тел. 3326-4001  
 использовались: АИУС РСЧС, Gismeteo, Google Earth  
 масштаб 1:100 000

# ИНФОРМАЦИОННЫЕ МАТЕРИАЛЫ ПО ОСАДКАМ И ПОРЫВАМ ВЕТРА НА ТЕРРИТОРИИ МО Г. АБАКАН РЕСПУБЛИКИ ХАКАСИЯ (РИСК НАРУШЕНИЯ ЭЛЕКТРОСНАБЖЕНИЯ НА 09.03.2021)

## Прогноз метеоявлений



## Трёхмерная модель участка



### Условные обозначения

- 20** - количество осадков, мм
- 3** - порывы ветра, м/с
- пожарно-спасательные формирования
- социально-значимый объект
- больница
- линии электропередач 110 кВт
- 321/20** - протяженность ЛЭП/ТП (шт.)
- 19/330** - кол-во домов /населения
- 60%** - износ электроэнергетических систем
- Абакан** - муниципальное образование

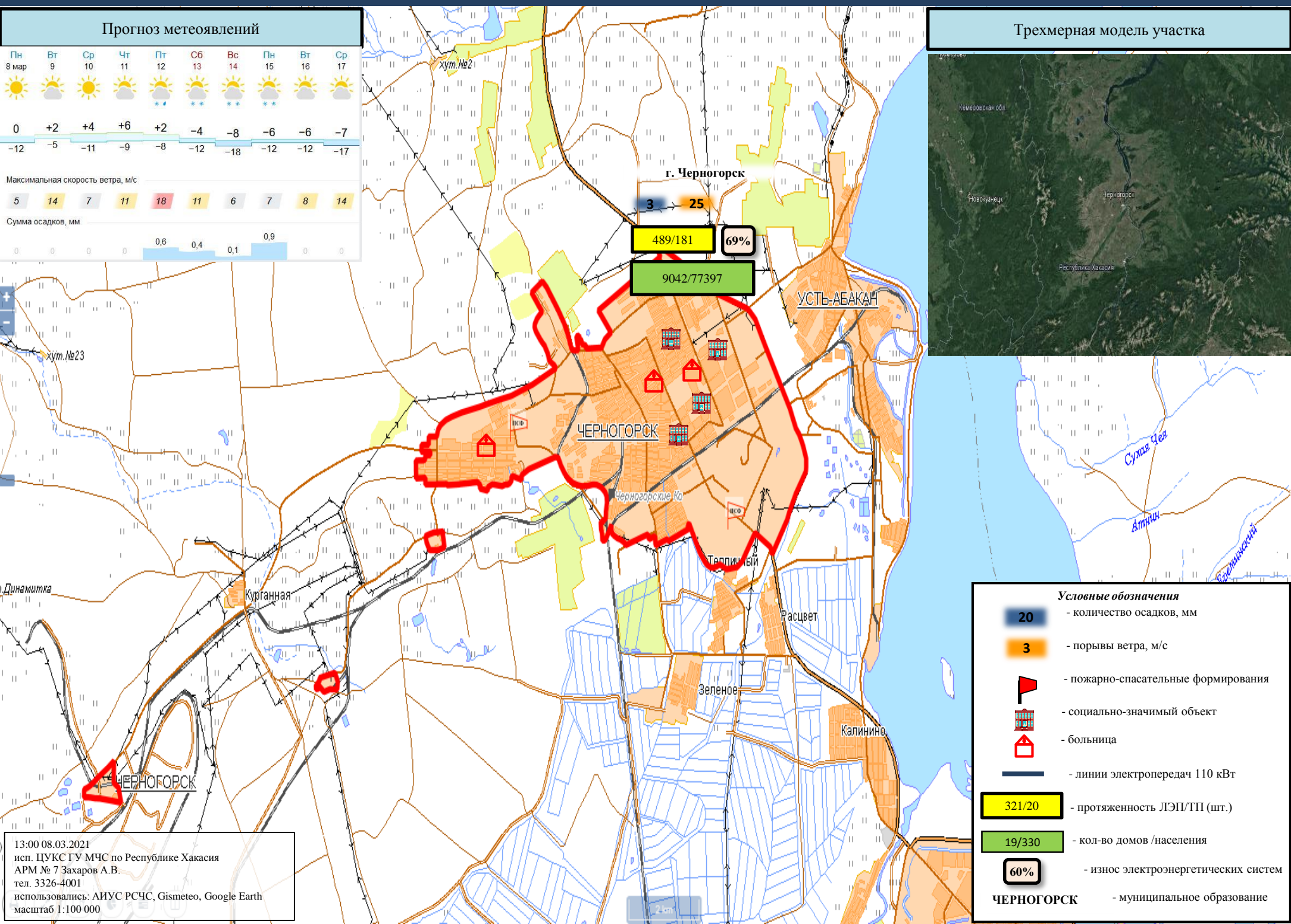
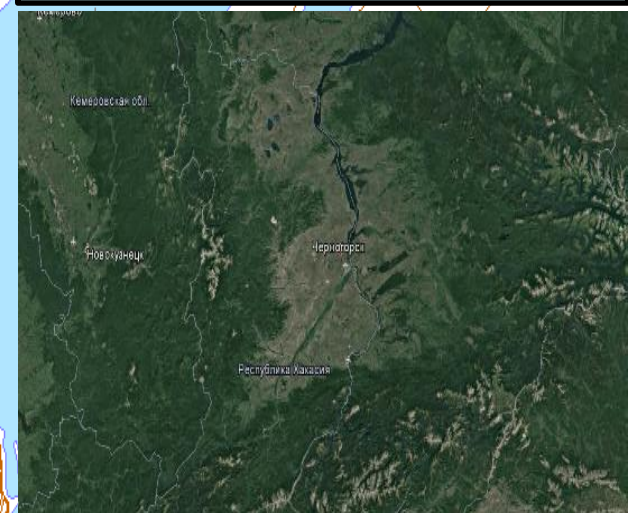
13:00 08.03.2021  
 исп. ЦУКС ГУ МЧС по Республике Хакасия  
 АРМ № 7 Захаров А.В.  
 тел. 3326-4001  
 использовались: АИУС РСЧС, Gismeteo, Google Earth  
 масштаб 1:100 000

# ИНФОРМАЦИОННЫЕ МАТЕРИАЛЫ ПО ОСАДКАМ И ПОРЫВАМ ВЕТРА НА ТЕРРИТОРИИ МО Г. ЧЕРНОГОРСК РЕСПУБЛИКИ ХАКАСИЯ (РИСК НАРУШЕНИЯ ЭЛЕКТРОСНАБЖЕНИЯ НА 09.03.2021)

## Прогноз метеоявлений



## Трехмерная модель участка



### Условные обозначения

- 20** - количество осадков, мм
- 3** - порывы ветра, м/с
- пожарно-спасательные формирования
- социально-значимый объект
- больница
- линии электропередач 110 кВт
- 321/20** - протяженность ЛЭП/ТП (шт.)
- 19/330** - кол-во домов /населения
- 60%** - износ электроэнергетических систем
- ЧЕРНОГОРСК** - муниципальное образование

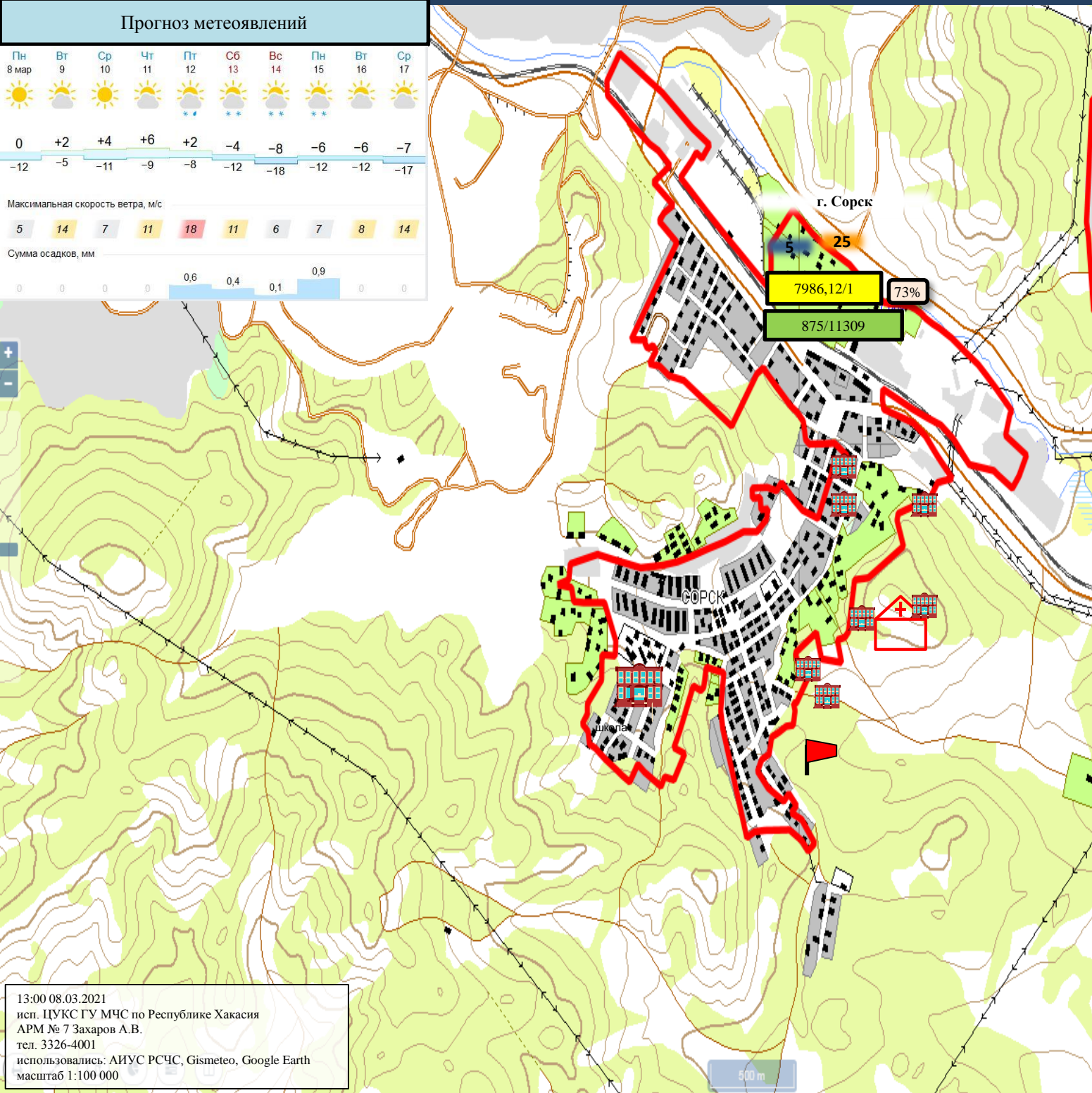
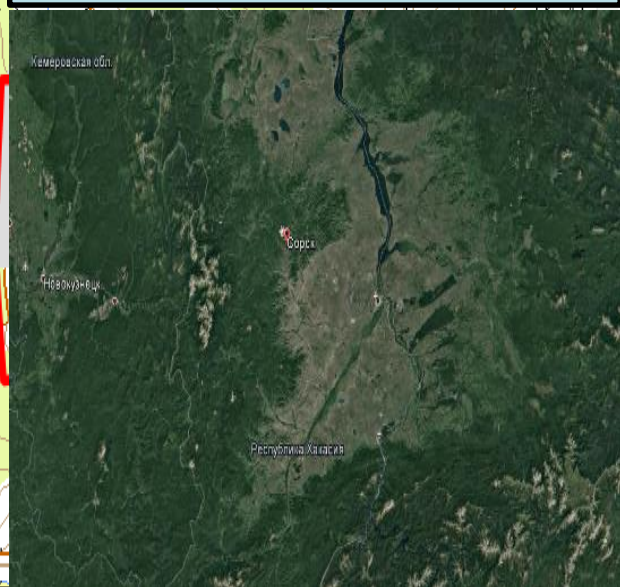
13:00 08.03.2021  
 исп. ЦУКС ГУ МЧС по Республике Хакасия  
 АРМ № 7 Захаров А.В.  
 тел. 3326-4001  
 использовались: АИУС РСЧС, Gismeteo, Google Earth  
 масштаб 1:100 000

# ИНФОРМАЦИОННЫЕ МАТЕРИАЛЫ ПО ОСАДКАМ И ПОРЫВАМ ВЕТРА НА ТЕРРИТОРИИ МО Г. СОРСК РЕСПУБЛИКИ ХАКАСИЯ (РИСК НАРУШЕНИЯ ЭЛЕКТРОСНАБЖЕНИЯ НА 09.03.2021)

## Прогноз метеоявлений

Пн 8 мар	Вт 9	Ср 10	Чт 11	Пт 12	Сб 13	Вс 14	Пн 15	Вт 16	Ср 17
0	+2	+4	+6	+2	-4	-8	-6	-6	-7
-12	-5	-11	-9	-8	-12	-18	-12	-12	-17
Максимальная скорость ветра, м/с									
5	14	7	11	18	11	6	7	8	14
Сумма осадков, мм									
0	0	0	0	0,6	0,4	0,1	0,9	0	0

## Трехмерная модель участка



**Условные обозначения**

- 20 - количество осадков, мм
- 3 - порывы ветра, м/с
- пожарно-спасательные формирования
- социально-значимый объект
- больница
- линии электропередач 110 кВт
- 321/20 - протяженность ЛЭП/ТП (шт.)
- 19/330 - кол-во домов /населения
- 60% - износ электроэнергетических систем
- Орджоникидзевский** - муниципальное образование

13:00 08.03.2021  
 исл. ЦУКС ГУ МЧС по Республике Хакасия  
 АРМ № 7 Захаров А.В.  
 тел. 3326-4001  
 использовались: АИУС РСЧС, Gismeteo, Google Earth  
 масштаб 1:100 000

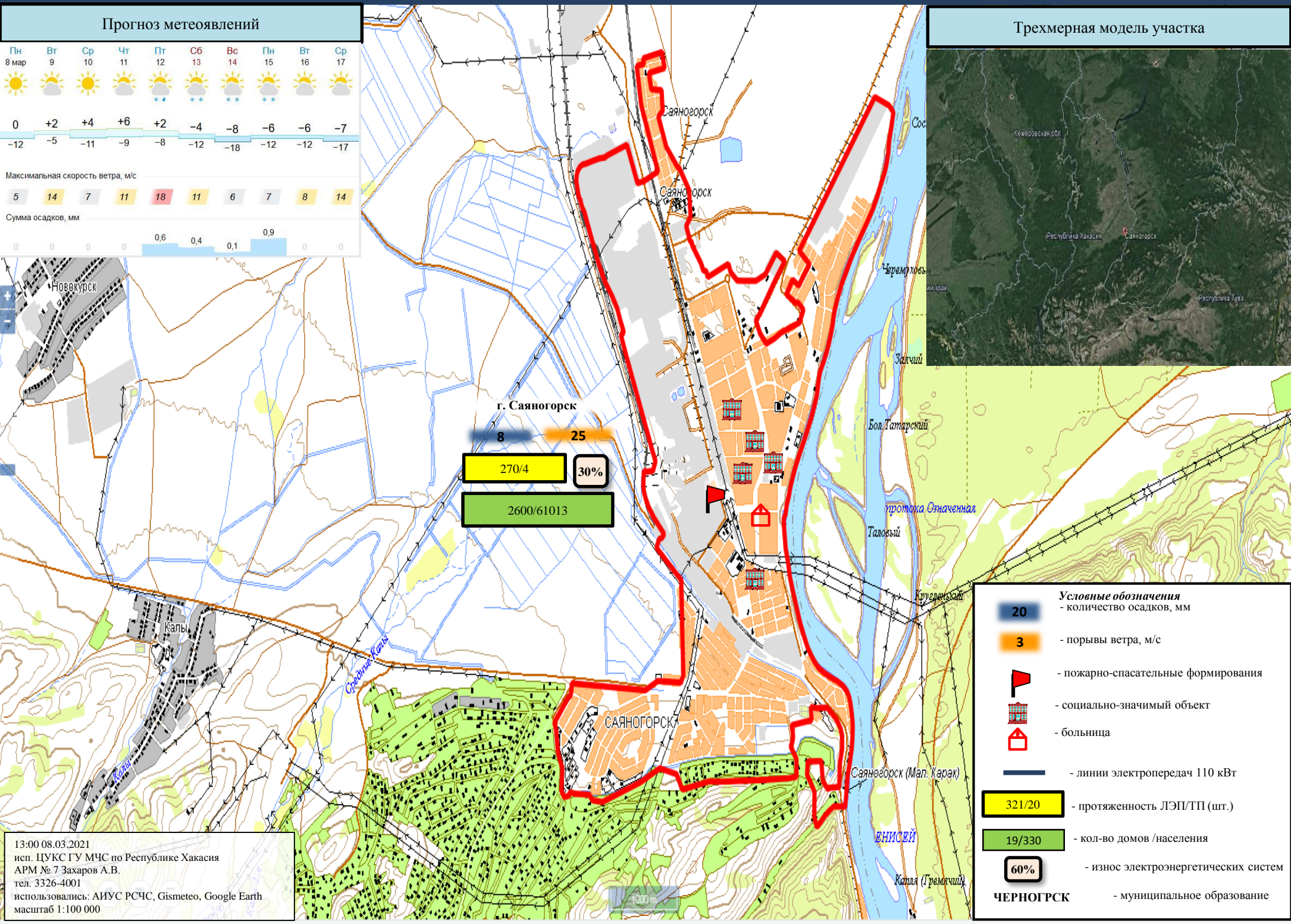
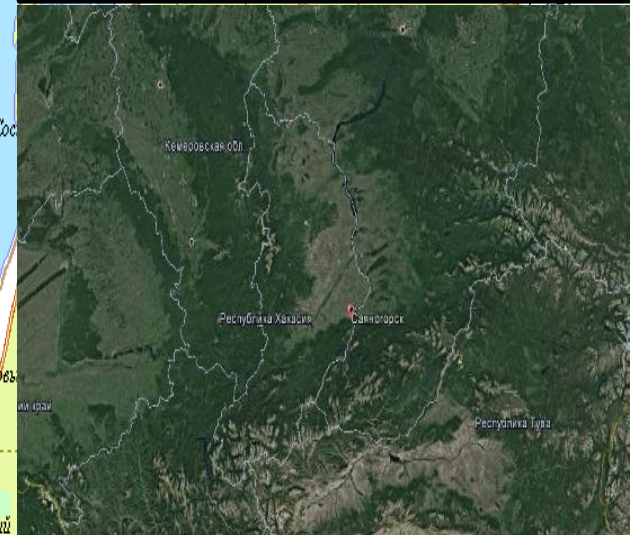
500 м

# ИНФОРМАЦИОННЫЕ МАТЕРИАЛЫ ПО ОСАДКАМ И ПОРЫВАМ ВЕТРА НА ТЕРРИТОРИИ МО Г. САЯНОГОРСК РЕСПУБЛИКИ ХАКАСИЯ (РИСК НАРУШЕНИЯ ЭЛЕКТРОСНАБЖЕНИЯ НА 09.03.2021)

## Прогноз метеоявлений



## Трёхмерная модель участка



**Условные обозначения**

- 20** - количество осадков, мм
- 3** - порывы ветра, м/с
- пожарно-спасательные формирования
- социально-значимый объект
- больница
- линии электропередач 110 кВт
- 321/20** - протяженность ЛЭП/ТП (шт.)
- 19/330** - кол-во домов /населения
- 60%** - износ электроэнергетических систем
- ЧЕРНОГРСК** - муниципальное образование

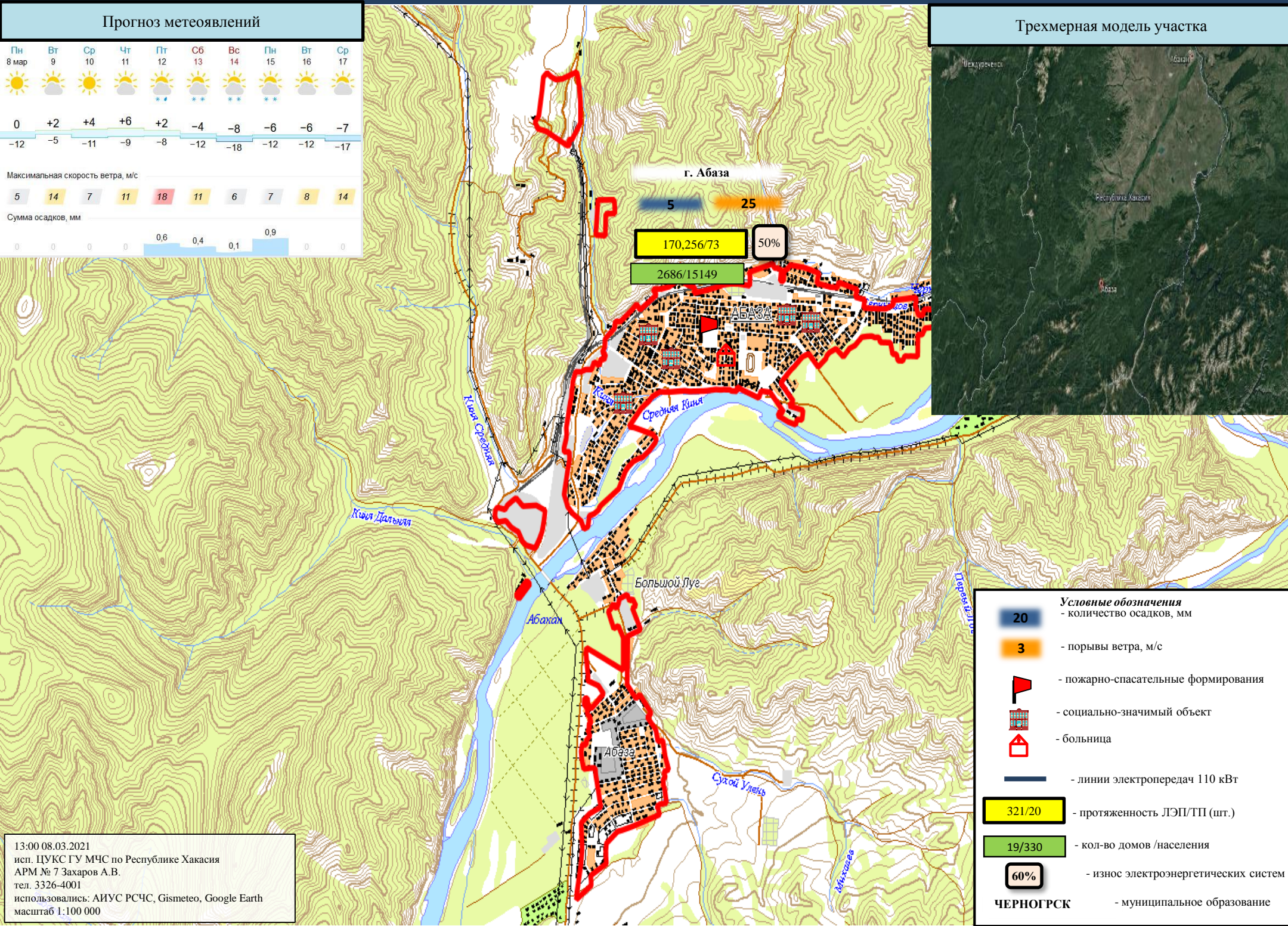
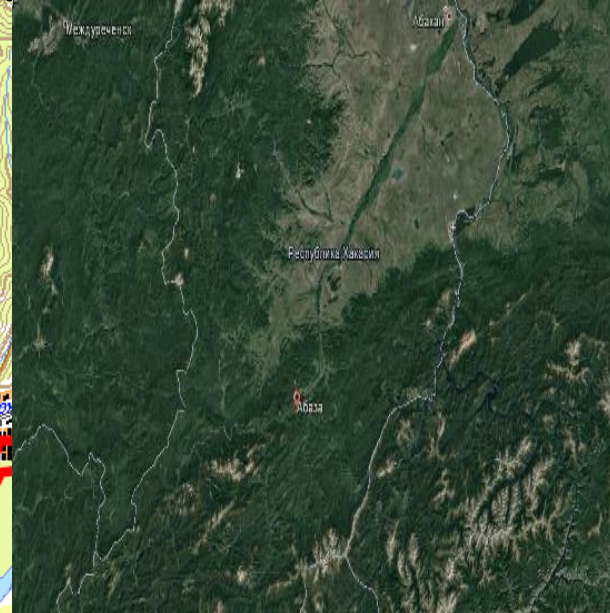
13:00 08.03.2021  
 исп. ЦУКС ГУ МЧС по Республике Хакасия  
 АРМ № 7 Захаров А.В.  
 тел. 3326-4001  
 использовались: АИУС РСЧС, Gismeteo, Google Earth  
 масштаб 1:100 000

# ИНФОРМАЦИОННЫЕ МАТЕРИАЛЫ ПО ОСАДКАМ И ПОРЫВАМ ВЕТРА НА ТЕРРИТОРИИ МО Г. АБАЗА РЕСПУБЛИКИ ХАКАСИЯ (РИСК НАРУШЕНИЯ ЭЛЕКТРОСНАБЖЕНИЯ НА 09.03.2021)

## Прогноз метеоявлений

Пн 8 мар	Вт 9	Ср 10	Чт 11	Пт 12	Сб 13	Вс 14	Пн 15	Вт 16	Ср 17
0	+2	+4	+6	+2	-4	-8	-6	-6	-7
-12	-5	-11	-9	-8	-12	-18	-12	-12	-17
Максимальная скорость ветра, м/с									
5	14	7	11	18	11	6	7	8	14
Сумма осадков, мм									
0	0	0	0	0,6	0,4	0,1	0,9	0	0

## Трехмерная модель участка



**Условные обозначения**

- 20** - количество осадков, мм
- 3** - порывы ветра, м/с
- пожарно-спасательные формирования
- социально-значимый объект
- больница
- линии электропередач 110 кВт
- 321/20** - протяженность ЛЭП/ТП (шт.)
- 19/330** - кол-во домов /населения
- 60%** - износ электроэнергетических систем
- ЧЕРНОГРСК** - муниципальное образование

13:00 08.03.2021  
 исп. ЦУКС ГУ МЧС по Республике Хакасия  
 АРМ № 7 Захаров А.В.  
 тел. 3326-4001  
 использовались: АИУС РСЧС, Gismeteo, Google Earth  
 масштаб 1:100 000

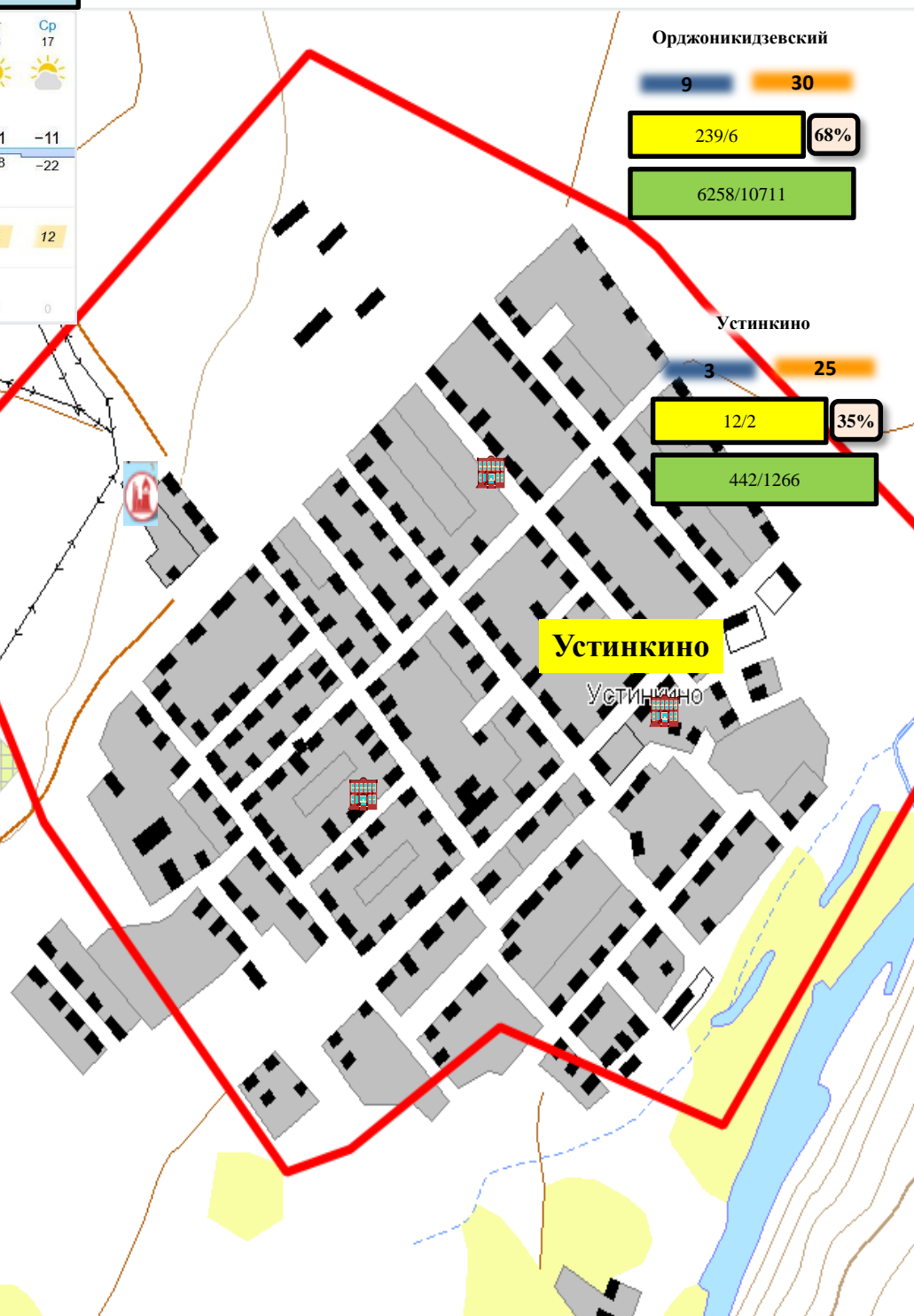
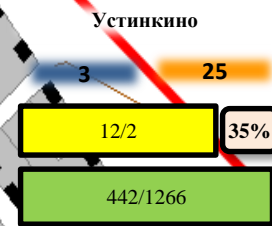
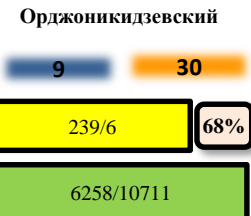


ИНФОРМАЦИОННЫЕ МАТЕРИАЛЫ ПО ОСАДКАМ И ПОРЫВАМ ВЕТРА НА ТЕРРИТОРИИ  
Н.П. УСТИНКИНО МО ОРДЖОНИКИДЗЕВСКИЙ РАЙОН РЕСПУБЛИКИ ХАКАСИЯ  
(РИСК НАРУШЕНИЯ ЭЛЕКТРОСНАБЖЕНИЯ НА 09.03.2021)

Прогноз метеоявлений



Трехмерная модель участка



**Условные обозначения**

- 20 - количество осадков, мм
- 3 - порывы ветра, м/с
- пожарно-спасательные формирования
- социально-значимый объект
- больница
- линии электропередач 110 кВт
- 321/20 - протяженность ЛЭП/ТП (шт.)
- 19/330 - кол-во домов /населения
- 60% - износ электроэнергетических систем

**Орджоникидзевский** - муниципальное образование

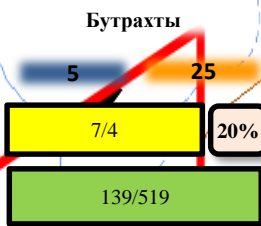
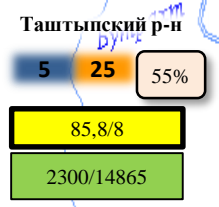
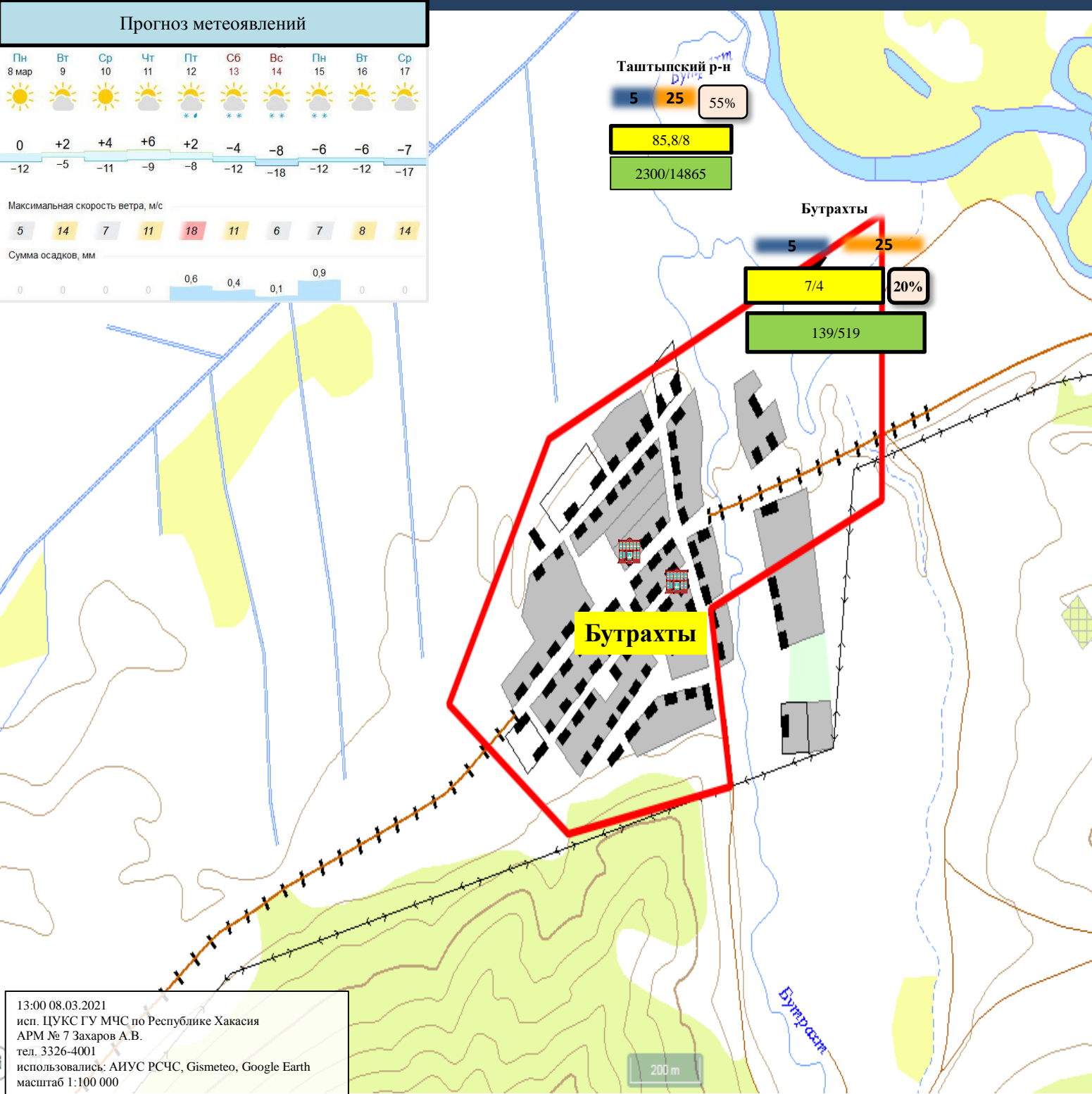
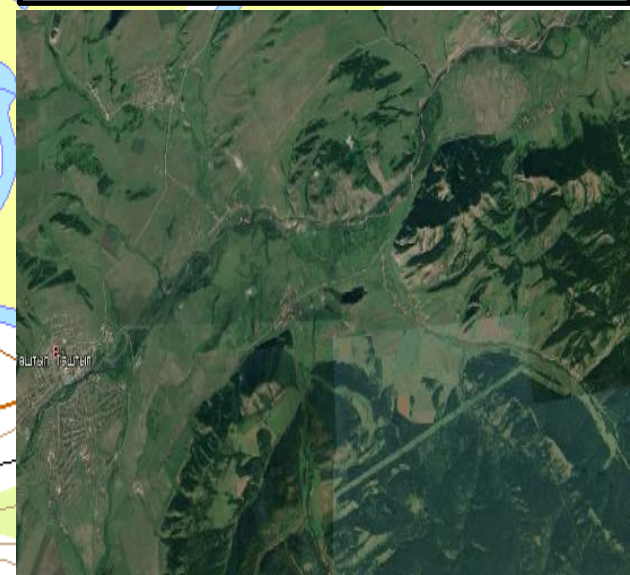
13:00 08.03.2021  
исп. ЦУКС ГУ МЧС по Республике Хакасия  
АРМ № 7 Захаров А.В.  
тел. 3326-4001  
использовались: АИУС РСЧС, Gismeteo, Google Earth  
масштаб 1:100 000

# ИНФОРМАЦИОННЫЕ МАТЕРИАЛЫ ПО ОСАДКАМ И ПОРЫВАМ ВЕТРА НА ТЕРРИТОРИИ Н.П. БУТРАХТЫ МО ТАШТЫПСКИЙ РАЙОН РЕСПУБЛИКИ ХАКАСИЯ (РИСК НАРУШЕНИЯ ЭЛЕКТРОСНАБЖЕНИЯ НА 09.03.2021)

## Прогноз метеоявлений



## Трехмерная модель участка



**Бутрахты**

### Условные обозначения

- 20 - количество осадков, мм
- 3 - порывы ветра, м/с
- пожарно-спасательные формирования
- социально-значимый объект
- больница
- линии электропередач 110 кВт
- 321/20 - протяженность ЛЭП/ТП (шт.)
- 19/330 - кол-во домов /населения
- 60% - износ электроэнергетических систем
- Орджоникидзевский** - муниципальное образование

13:00 08.03.2021  
исп. ЦУКС ГУ МЧС по Республике Хакасия  
АРМ № 7 Захаров А.В.  
тел. 3326-4001  
использовались: АИУС РСЧС, Gismeteo, Google Earth  
масштаб 1:100 000

200 м

ИНФОРМАЦИОННЫЕ МАТЕРИАЛЫ ПО ОСАДКАМ И ПОРЫВАМ ВЕТРА НА ТЕРРИТОРИИ  
Н.П. БЕЛЬТИРСКИЙ МО АСКИЗСКИЙ РАЙОН РЕСПУБЛИКИ ХАКАСИЯ  
(РИСК НАРУШЕНИЯ ЭЛЕКТРОСНАБЖЕНИЯ НА 09.03.2021)

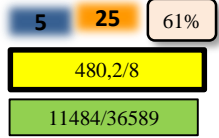
Прогноз метеоявлений



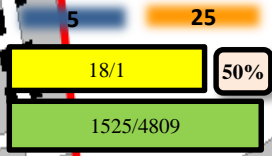
Трехмерная модель участка



Аскизский р-н



Бельтирское



Бельтирский

Бельтирский (Новостройка)

**Условные обозначения**

- 20 - количество осадков, мм
- 3 - порывы ветра, м/с
- пожарно-спасательные формирования
- социально-значимый объект
- больница
- линии электропередач 110 кВт
- 321/20 - протяженность ЛЭП/ТП (шт.)
- 19/330 - кол-во домов /населения
- 60% - износ электроэнергетических систем
- Аскизский - муниципальное образование

13:00 08.03.2021  
исп. ЦУКС ГУ МЧС по Республике Хакасия  
АРМ № 7 Захаров А.В.  
тел. 3326-4001  
использовались: АИУС РСЧС, Gismeteo, Google Earth  
масштаб 1:100 000

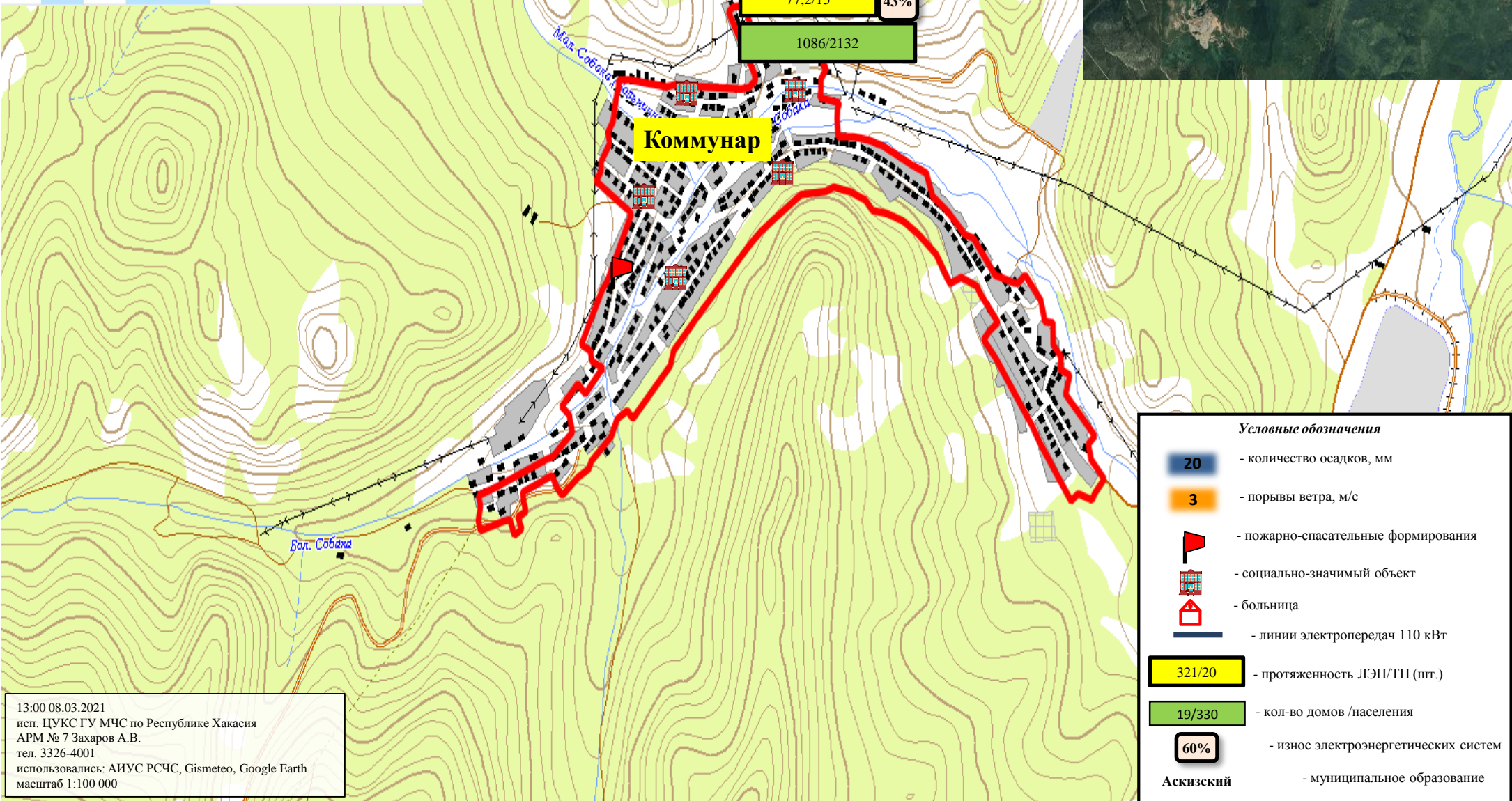
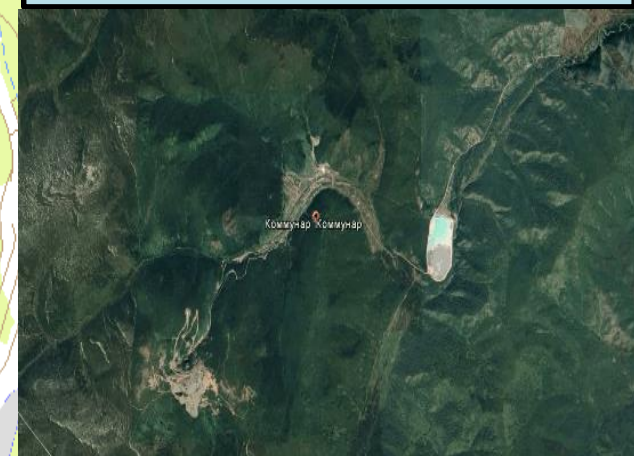
200 м

ИНФОРМАЦИОННЫЕ МАТЕРИАЛЫ ПО ОСАДКАМ И ПОРЫВАМ ВЕТРА НА ТЕРРИТОРИИ  
Н.П. КОММУНАР МО ШИРИНСКИЙ РАЙОН РЕСПУБЛИКИ ХАКАСИЯ  
(РИСК НАРУШЕНИЯ ЭЛЕКТРОСНАБЖЕНИЯ НА 09.03.2021)

Прогноз метеоявлений



Трёхмерная модель участка



**Условные обозначения**

- количество осадков, мм
- порывы ветра, м/с
- пожарно-спасательные формирования
- социально-значимый объект
- больница
- линии электропередач 110 кВт
- протяженность ЛЭП/ТП (шт.)
- кол-во домов /населения
- износ электроэнергетических систем
- муниципальное образование

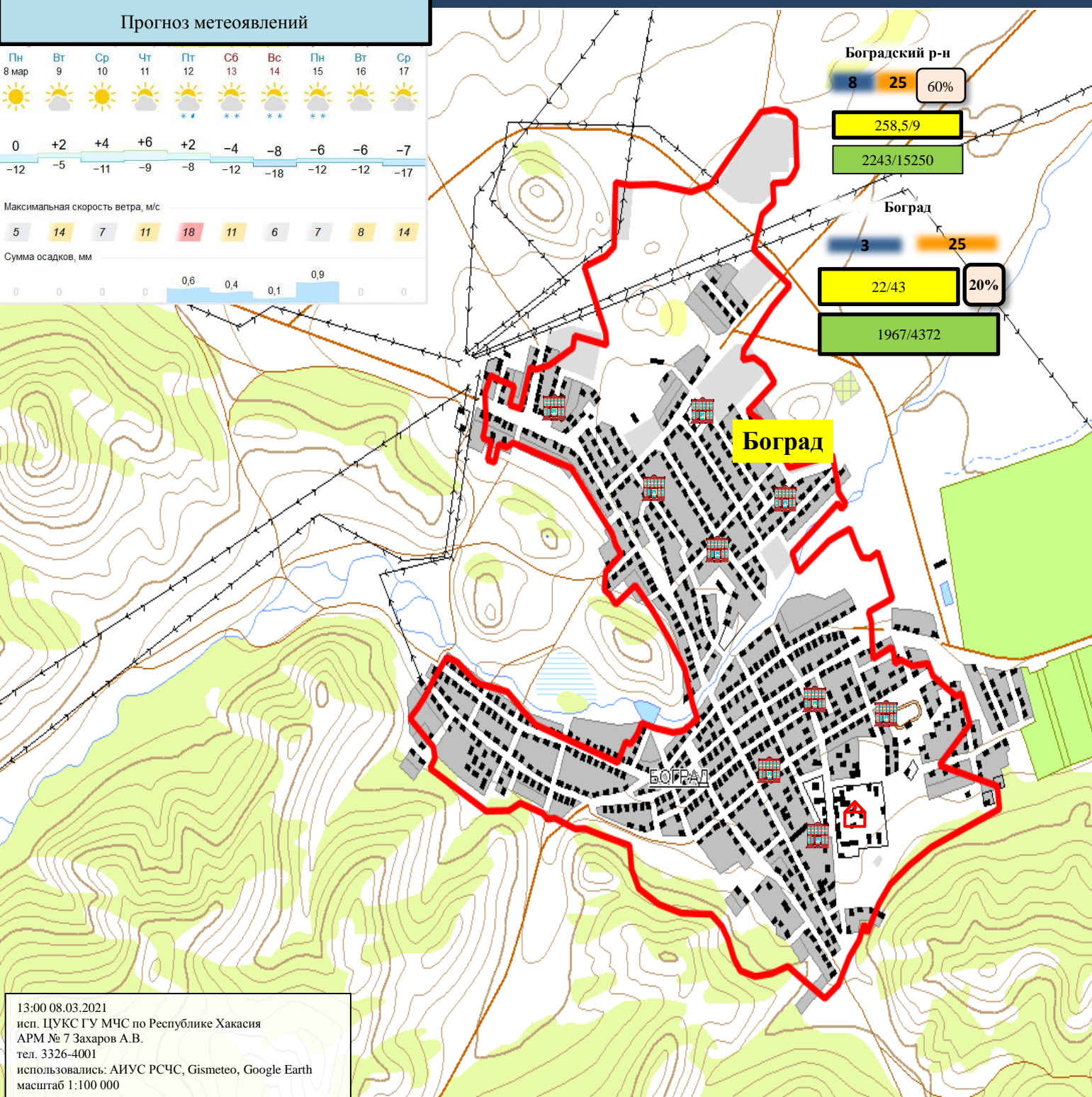
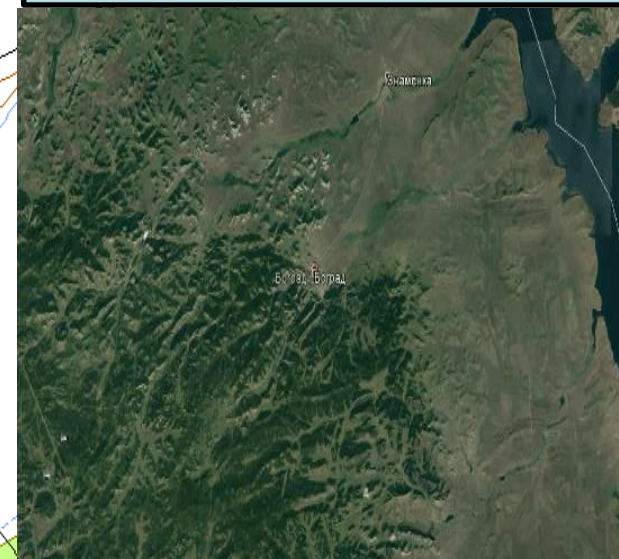
13:00 08.03.2021  
исп. ЦУКС ГУ МЧС по Республике Хакасия  
АРМ № 7 Захаров А.В.  
тел. 3326-4001  
использовались: АИУС РСЧС, Gismeteo, Google Earth  
масштаб 1:100 000

# ИНФОРМАЦИОННЫЕ МАТЕРИАЛЫ ПО ОСАДКАМ И ПОРЫВАМ ВЕТРА НА ТЕРРИТОРИИ Н.П. БОГРАД МО БОГРАДСКИЙ РАЙОН РЕСПУБЛИКИ ХАКАСИЯ (РИСК НАРУШЕНИЯ ЭЛЕКТРОСНАБЖЕНИЯ НА 09.03.2021)

## Прогноз метеоявлений



## Трехмерная модель участка



### Условные обозначения

- количество осадков, мм
- порывы ветра, м/с
- пожарно-спасательные формирования
- социально-значимый объект
- больница
- линии электропередач 110 кВт
- протяженность ЛЭП/ТП (шт.)
- кол-во домов /населения
- износ электроэнергетических систем
- муниципальное образование

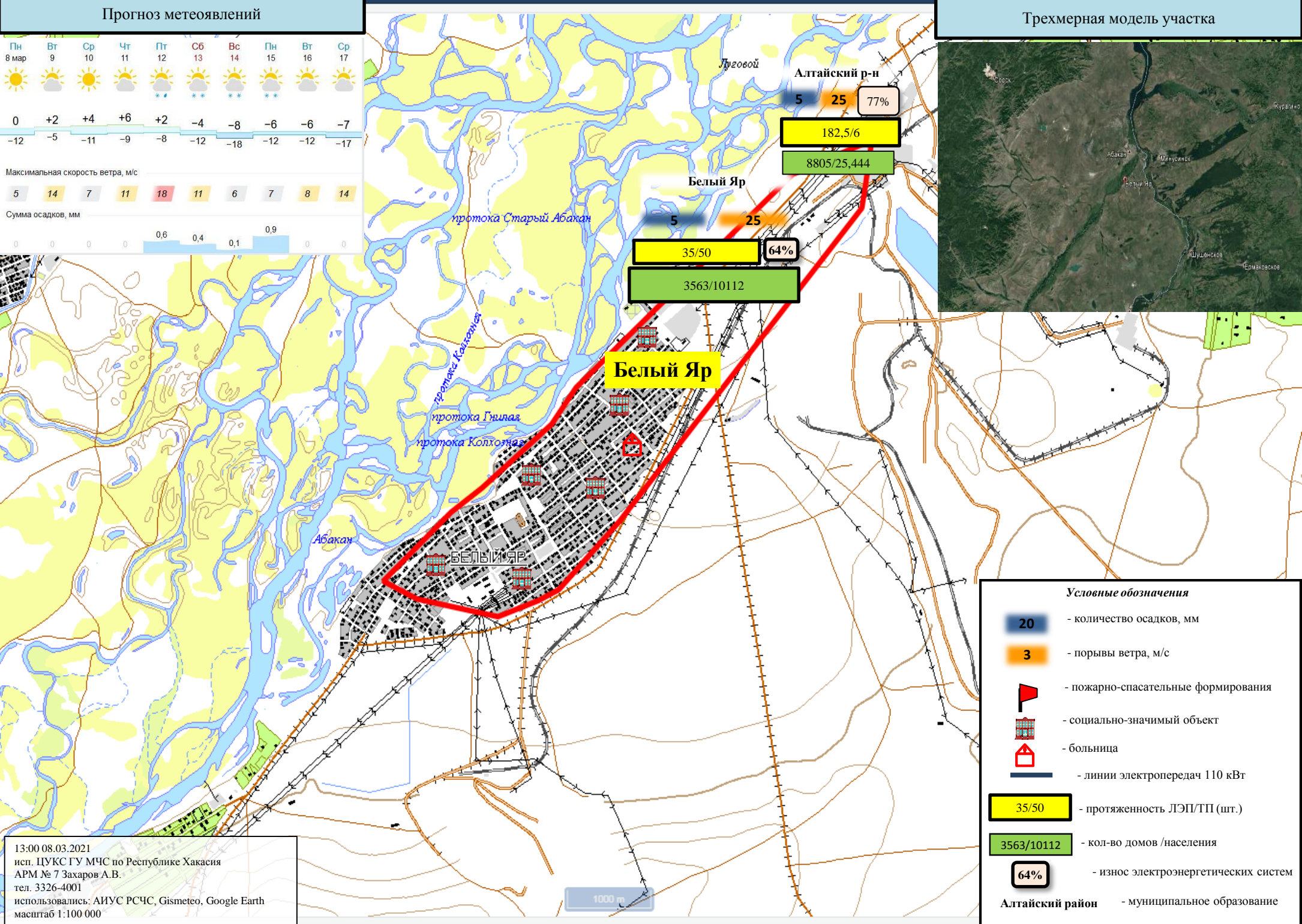
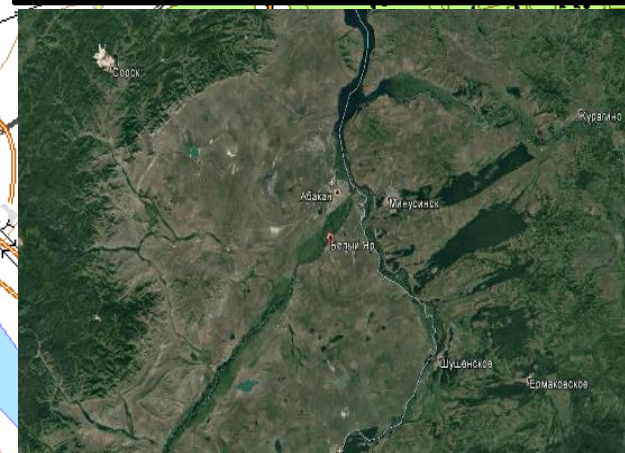
13:00 08.03.2021  
 исп. ЦУКС ГУ МЧС по Республике Хакасия  
 АРМ № 7 Захаров А.В.  
 тел. 3326-4001  
 использовались: АИУС РСЧС, Gismeteo, Google Earth  
 масштаб 1:100 000

# ИНФОРМАЦИОННЫЕ МАТЕРИАЛЫ ПО ОСАДКАМ И ПОРЫВАМ ВЕТРА НА ТЕРРИТОРИИ Н.П. БЕЛЫЙ ЯР МО АЛТАЙСКИЙ РАЙОН РЕСПУБЛИКИ ХАКАСИЯ (РИСК НАРУШЕНИЯ ЭЛЕКТРОСНАБЖЕНИЯ НА 09.03.2021)

## Прогноз метеоявлений



## Трехмерная модель участка



**Условные обозначения**

- количество осадков, мм
- порывы ветра, м/с
- пожарно-спасательные формирования
- социально-значимый объект
- больница
- линии электропередач 110 кВт
- протяженность ЛЭП/ТП (шт.)
- кол-во домов /населения
- износ электроэнергетических систем
- Алтайский район** - муниципальное образование

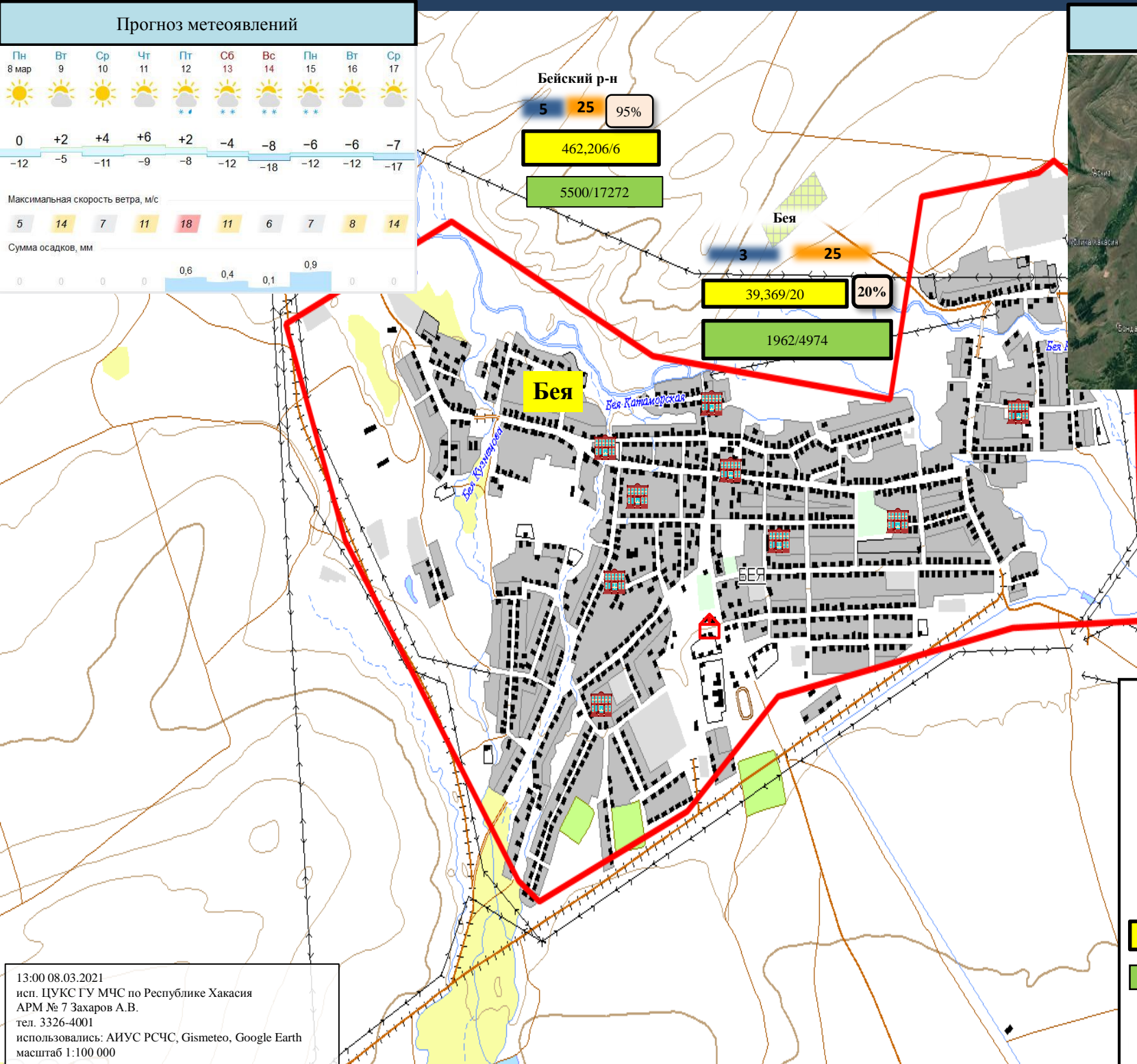
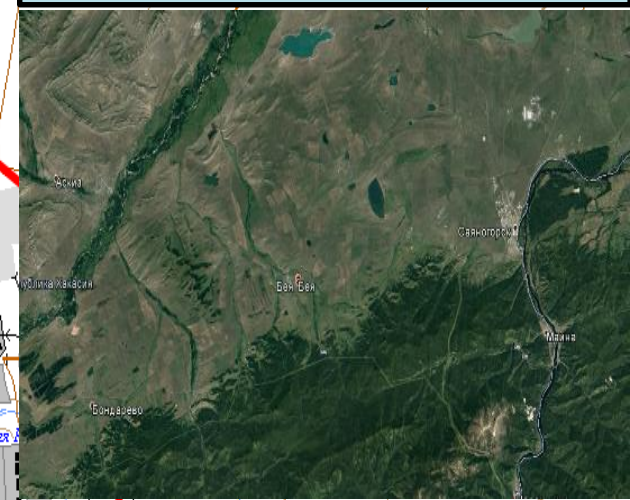
13:00 08.03.2021  
 исп. ЦУКС ГУ МЧС по Республике Хакасия  
 АРМ № 7 Захаров А.В.  
 тел. 3326-4001  
 использовались: АИУС РСЧС, Gismeteo, Google Earth  
 масштаб 1:100 000

# ИНФОРМАЦИОННЫЕ МАТЕРИАЛЫ ПО ОСАДКАМ И ПОРЫВАМ ВЕТРА НА ТЕРРИТОРИИ Н.П. БЕЯ МО БЕЙСКИЙ РАЙОН РЕСПУБЛИКИ ХАКАСИЯ (РИСК НАРУШЕНИЯ ЭЛЕКТРОСНАБЖЕНИЯ НА 09.03.2021)

## Прогноз метеоявлений



## Трехмерная модель участка



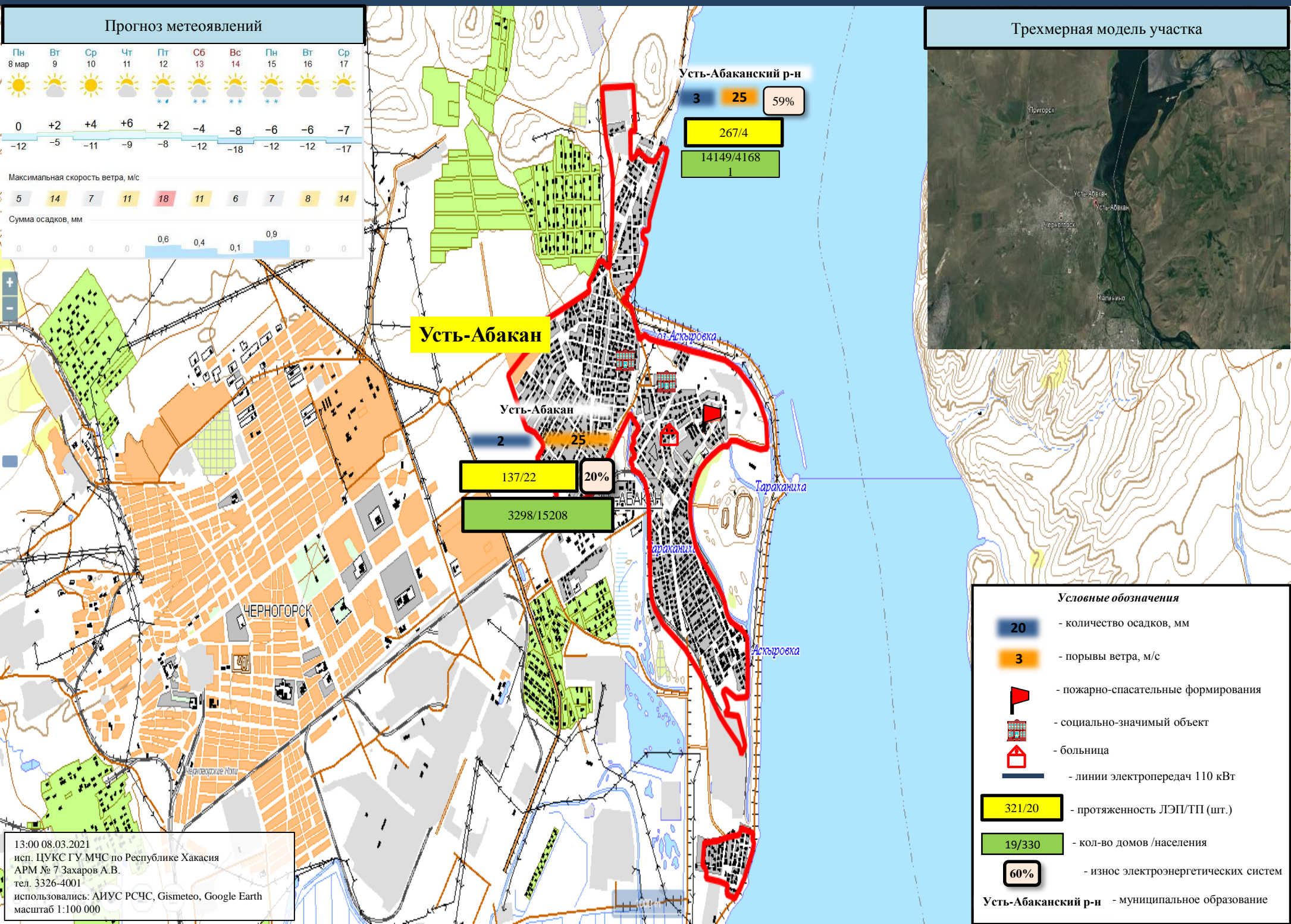
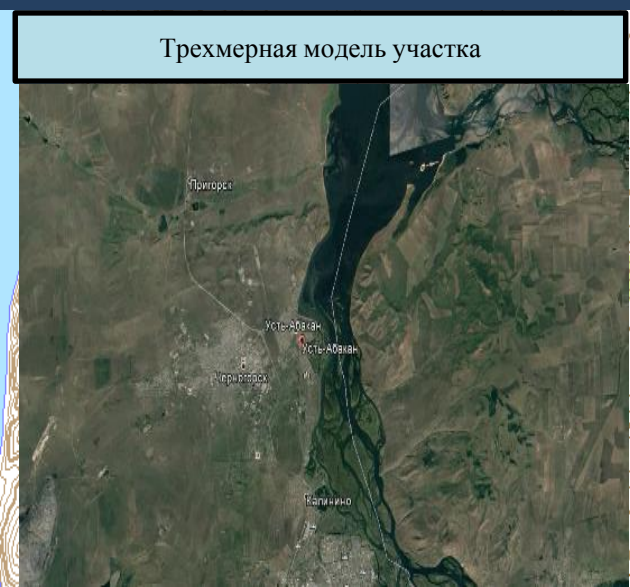
**Условные обозначения**

- 20 - количество осадков, мм
- 3 - порывы ветра, м/с
- пожарно-спасательные формирования
- социально-значимый объект
- больница
- линии электропередач 110 кВт
- 39/20 - протяженность ЛЭП/ТП (шт.)
- 1993/4974 - кол-во домов /населения
- 20% - износ электроэнергетических систем
- Бейский район** - муниципальное образование

13:00 08.03.2021  
 исп. ЦУКС ГУ МЧС по Республике Хакасия  
 АРМ № 7 Захаров А.В.  
 тел. 3326-4001  
 использовались: АИУС РСЧС, Gismeteo, Google Earth  
 масштаб 1:100 000

**ИНФОРМАЦИОННЫЕ МАТЕРИАЛЫ ПО ОСАДКАМ И ПОРЫВАМ ВЕТРА НА ТЕРРИТОРИИ  
Н.П. УСТЬ-АБАКАН МО УСТЬ-АБАКАНСКИЙ РАЙОН РЕСПУБЛИКИ ХАКАСИЯ  
(РИСК НАРУШЕНИЯ ЭЛЕКТРОСНАБЖЕНИЯ НА 09.03.2021)**

Прогноз метеоявлений										
Пн	Вт	Ср	Чт	Пт	Сб	Вс	Пн	Вт	Ср	
8 мар	9	10	11	12	13	14	15	16	17	
0	+2	+4	+6	+2	-4	-8	-6	-6	-7	
-12	-5	-11	-9	-8	-12	-18	-12	-12	-17	
Максимальная скорость ветра, м/с										
5	14	7	11	18	11	6	7	8	14	
Сумма осадков, мм										
0	0	0	0	0,6	0,4	0,1	0,9	0	0	




- Условные обозначения**
- 20 - количество осадков, мм
  - 3 - порывы ветра, м/с
  - пожарно-спасательные формирования
  - социально-значимый объект
  - больница
  - линии электропередач 110 кВт
  - 321/20 - протяженность ЛЭП/ТП (шт.)
  - 19/330 - кол-во домов /населения
  - 60% - износ электроэнергетических систем
- Усть-Абаканский р-н** - муниципальное образование

13:00 08.03.2021  
исп. ЦУКС ГУ МЧС по Республике Хакасия  
АРМ № 7 Захаров А.В.  
тел. 3326-4001  
использовались: АИУС РСЧС, Gismeteo, Google Earth  
масштаб 1:100 000



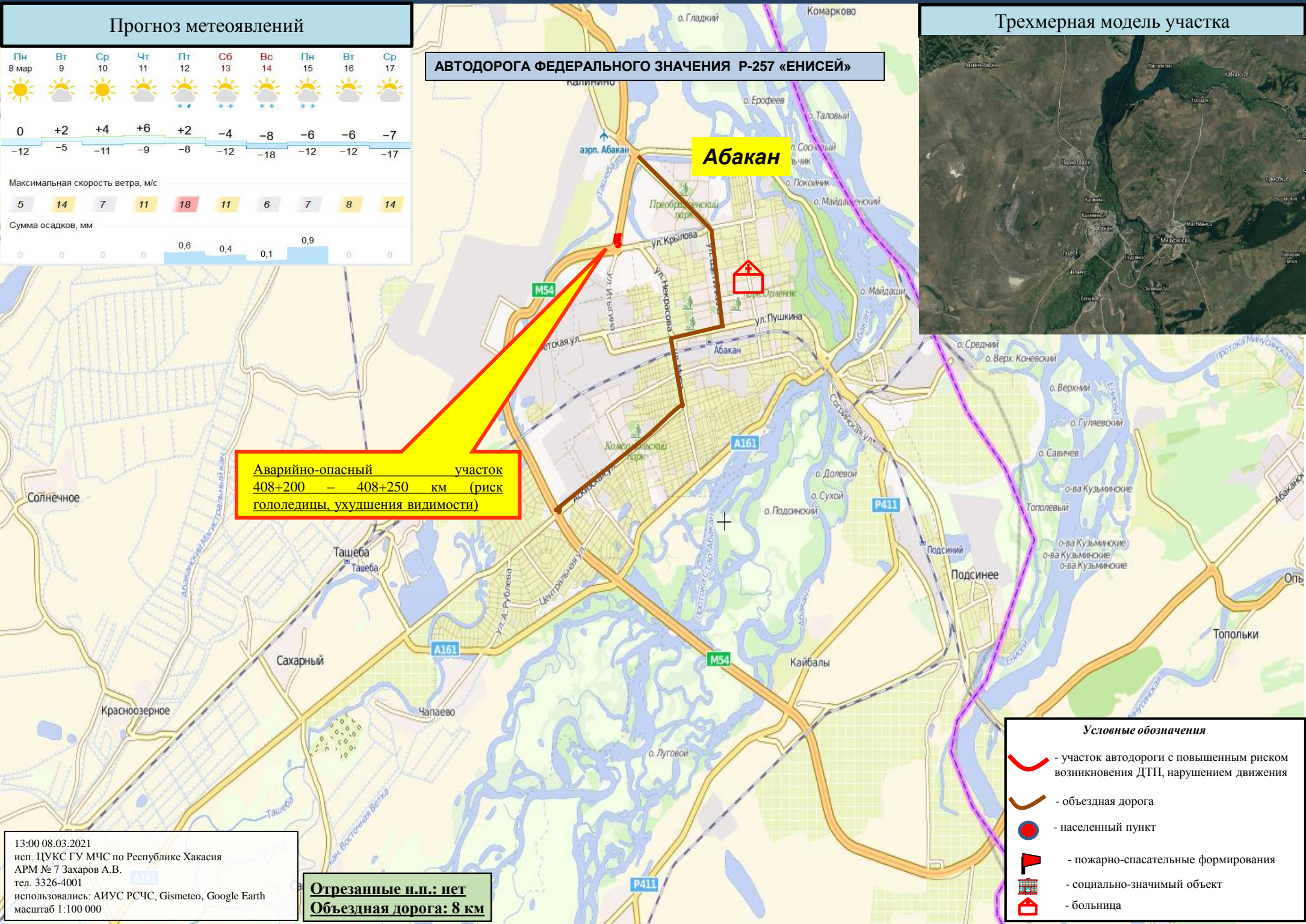
# ИНФОРМАЦИОННЫЕ МАТЕРИАЛЫ ПО РИСКУ НАРУШЕНИЯ ТРАНСПОРТНОГО СООБЩЕНИЯ, СВЯЗАННОГО С ОПАСНЫМИ МЕТЕОЯВЛЕНИЯМИ НА АВТОМОБИЛЬНОЙ ДОРОГЕ ФЕДЕРАЛЬНОГО ЗНАЧЕНИЯ Р-257 «ЕНИСЕЙ» НА ТЕРРИТОРИИ МО Г. АБАКАН (НА 09.03.2021)

## Прогноз метеоявлений



## АВТОДОРОГА ФЕДЕРАЛЬНОГО ЗНАЧЕНИЯ Р-257 «ЕНИСЕЙ»

## Трехмерная модель участка



**Аварийно-опасный участок**  
**408+200 – 408+250 км (риск гололедицы, ухудшения видимости)**

- Условные обозначения**
- участок автодороги с повышенным риском возникновения ДТП, нарушением движения
  - объездная дорога
  - населенный пункт
  - пожарно-спасательные формирования
  - социально-значимый объект
  - больница

13:00 08.03.2021  
 исл. ЦУКС ГУ МЧС по Республике Хакасия  
 АРМ № 7 Захаров А.В.  
 тел. 3326-4001  
 использовались: АИУС РСЧС, Gismeteo, Google Earth  
 масштаб 1:100 000

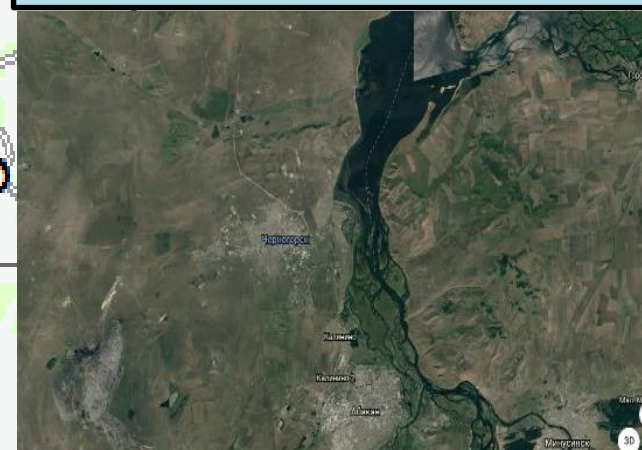
**Отрезанные н.п.: нет**  
**Объездная дорога: 8 км**

ИНФОРМАЦИОННЫЕ МАТЕРИАЛЫ ПО РИСКУ НАРУШЕНИЯ ТРАНСПОРТНОГО СООБЩЕНИЯ,  
СВЯЗАННОГО С ОПАСНЫМИ МЕТЕОЯВЛЕНИЯМИ НА АВТОДОРОГЕ ФЕДЕРАЛЬНОГО ЗНАЧЕНИЯ Р-257 «ЕНИСЕЙ»  
НА ТЕРРИТОРИИ МО УСТЬ-АБАКАНСКИЙ РАЙОН (НА 09.03.2021)

Прогноз метеоявлений



Трехмерная модель участка



- Условные обозначения**
- участок автодороги с повышенным риском возникновения ДТП, нарушением движения
  - объездная дорога
  - населенный пункт
  - пожарно-спасательные формирования
  - социально-значимый объект
  - больница

13:00 08.03.2021  
исп. ЦУКС ГУ МЧС по Республике Хакасия  
АРМ № 7 Захаров А.В.  
тел. 3326-4001  
использовались: АИУС РСЧС, Gismeteo, Google Earth  
масштаб 1:100 000

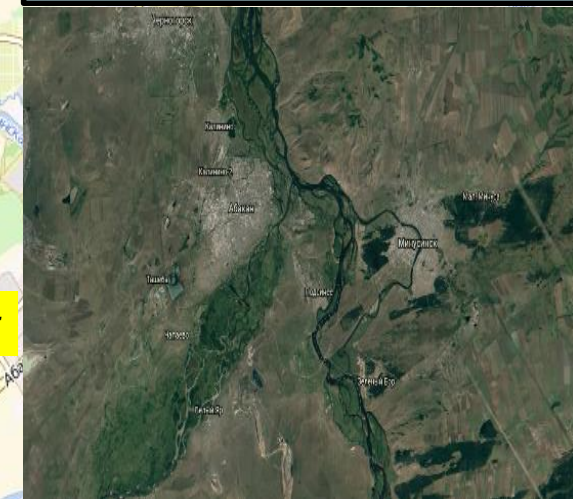
**Отрезанные н.п.: нет**  
**Объездная дорога: 31 км**

ИНФОРМАЦИОННЫЕ МАТЕРИАЛЫ ПО РИСКУ НАРУШЕНИЯ ТРАНСПОРТНОГО СООБЩЕНИЯ, СВЯЗАННОГО С ОПАСНЫМИ МЕТЕОЯВЛЕНИЯМИ НА АВТОДОРОГЕ ФЕДЕРАЛЬНОГО ЗНАЧЕНИЯ Р-257 «ЕНИСЕЙ» НА ТЕРРИТОРИИ МО АЛТАЙСКИЙ РАЙОН (НА 09.03.2021)

Прогноз метеоявлений



Трехмерная модель участка



**Абакан**

**АВТОДОРОГА ФЕДЕРАЛЬНОГО ЗНАЧЕНИЯ Р-257 «ЕНИСЕЙ»**

**Минусинск**

**Алтайский район**

**Участок автодороги с повышенным риском возникновения ДТП (риск гололеда, ухудшения видимости)**

- Условные обозначения**
- участок автодороги с повышенным риском возникновения ДТП, нарушением движения
  - объездная дорога
  - населенный пункт
  - пожарно-спасательные формирования
  - социально-значимый объект
  - больница

13:00 08.03.2021  
 исп. ЦУКС ГУ МЧС по Республике Хакасия  
 АРМ № 7 Захаров А.В.  
 тел. 3326-4001  
 использовались: АИУС РСЧС, Gismeteo, Google Earth  
 масштаб 1:100 000

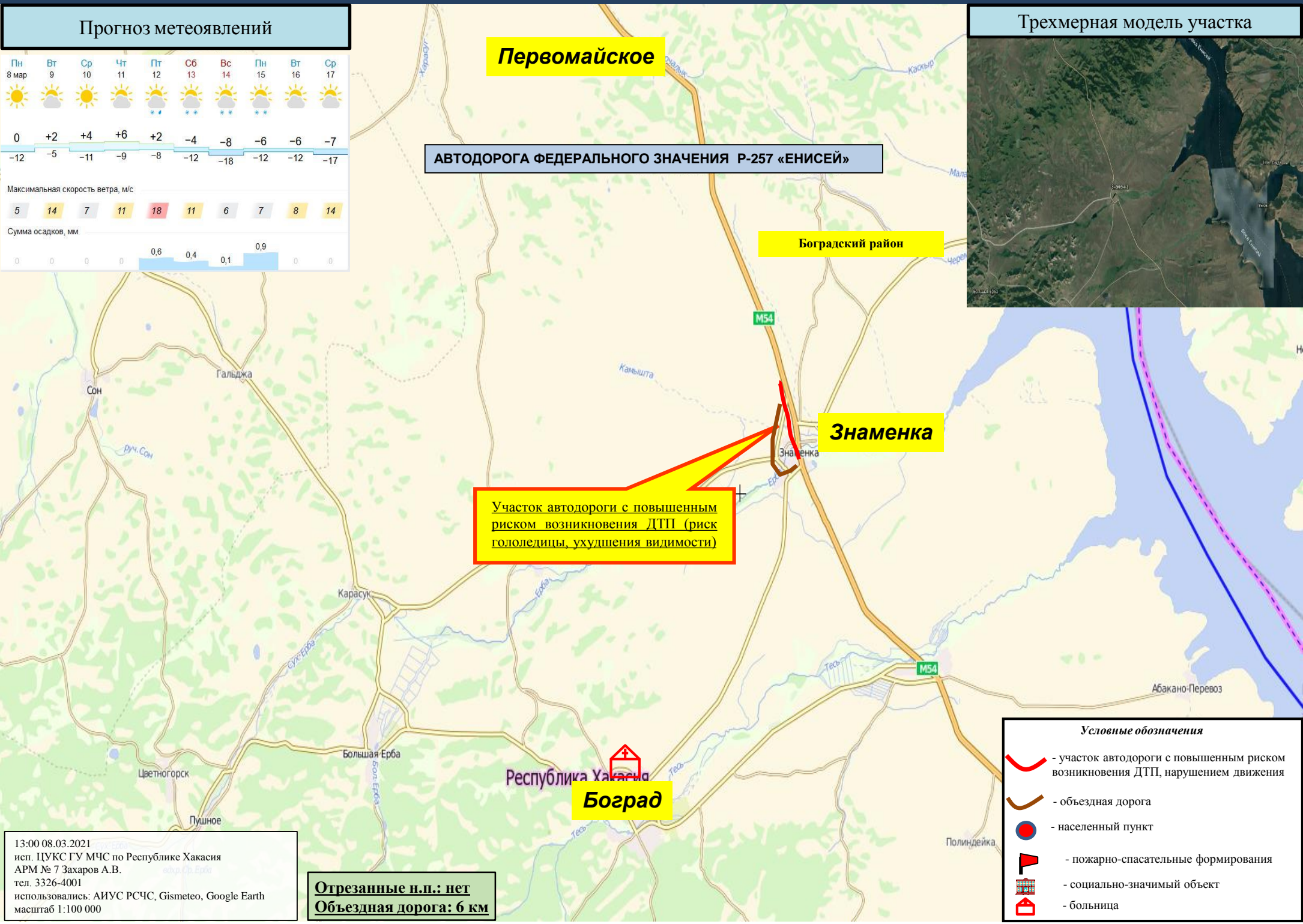
**Отрезанные н.п.: нет**  
**Объездная дорога: 14 км**

ИНФОРМАЦИОННЫЕ МАТЕРИАЛЫ ПО РИСКУ НАРУШЕНИЯ ТРАНСПОРТНОГО СООБЩЕНИЯ, СВЯЗАННОГО С ОПАСНЫМИ МЕТЕОЯВЛЕНИЯМИ НА АВТОДОРОГЕ ФЕДЕРАЛЬНОГО ЗНАЧЕНИЯ Р-257 «ЕНИСЕЙ» НА ТЕРРИТОРИИ МО БОГРАДСКИЙ РАЙОН (НА 09.03.2021)

Прогноз метеоявлений

Пн 8 мар	Вт 9	Ср 10	Чт 11	Пт 12	Сб 13	Вс 14	Пн 15	Вт 16	Ср 17
0	+2	+4	+6	+2	-4	-8	-6	-6	-7
-12	-5	-11	-9	-8	-12	-18	-12	-12	-17
Максимальная скорость ветра, м/с									
5	14	7	11	18	11	6	7	8	14
Сумма осадков, мм									
0	0	0	0	0,6	0,4	0,1	0,9	0	0

Трехмерная модель участка



**Первомайское**

**АВТОДОРОГА ФЕДЕРАЛЬНОГО ЗНАЧЕНИЯ Р-257 «ЕНИСЕЙ»**

**Боградский район**

**Знаменка**

**Участок автодороги с повышенным риском возникновения ДТП (риск гололедицы, ухудшения видимости)**

**Боград**

- Условные обозначения**
- участок автодороги с повышенным риском возникновения ДТП, нарушением движения
  - объездная дорога
  - населенный пункт
  - пожарно-спасательные формирования
  - социально-значимый объект
  - больница

13:00 08.03.2021  
 исп. ЦУКС ГУ МЧС по Республике Хакасия  
 АРМ № 7 Захаров А.В.  
 тел. 3326-4001  
 использовались: АИУС РСЧС, Gismeteo, Google Earth  
 масштаб 1:100 000

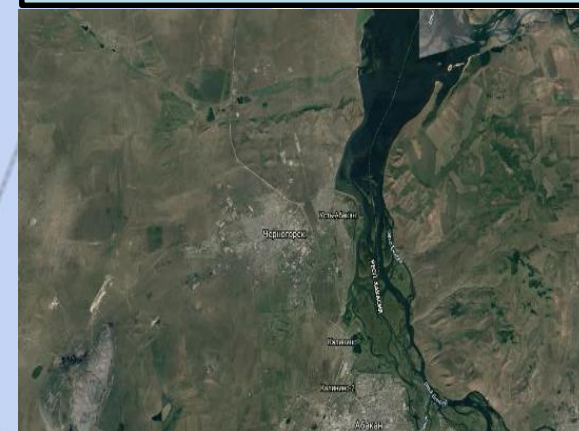
**Отрезанные н.п.: нет**  
**Объездная дорога: 6 км**

**ИНФОРМАЦИОННЫЕ МАТЕРИАЛЫ ПО РИСКУ НАРУШЕНИЯ ТРАНСПОРТНОГО СООБЩЕНИЯ, СВЯЗАННЫХ С ОПАСНЫМИ МЕТЕОЯВЛЕНИЯМИ НА АВТОДОРОГЕ ФЕДЕРАЛЬНОГО ЗНАЧЕНИЯ Р-257 «ЕНИСЕЙ» НА ТЕРРИТОРИИ МО Г. ЧЕРНОГОРСК (НА 09.03.2021)**

**Прогноз метеоявлений**



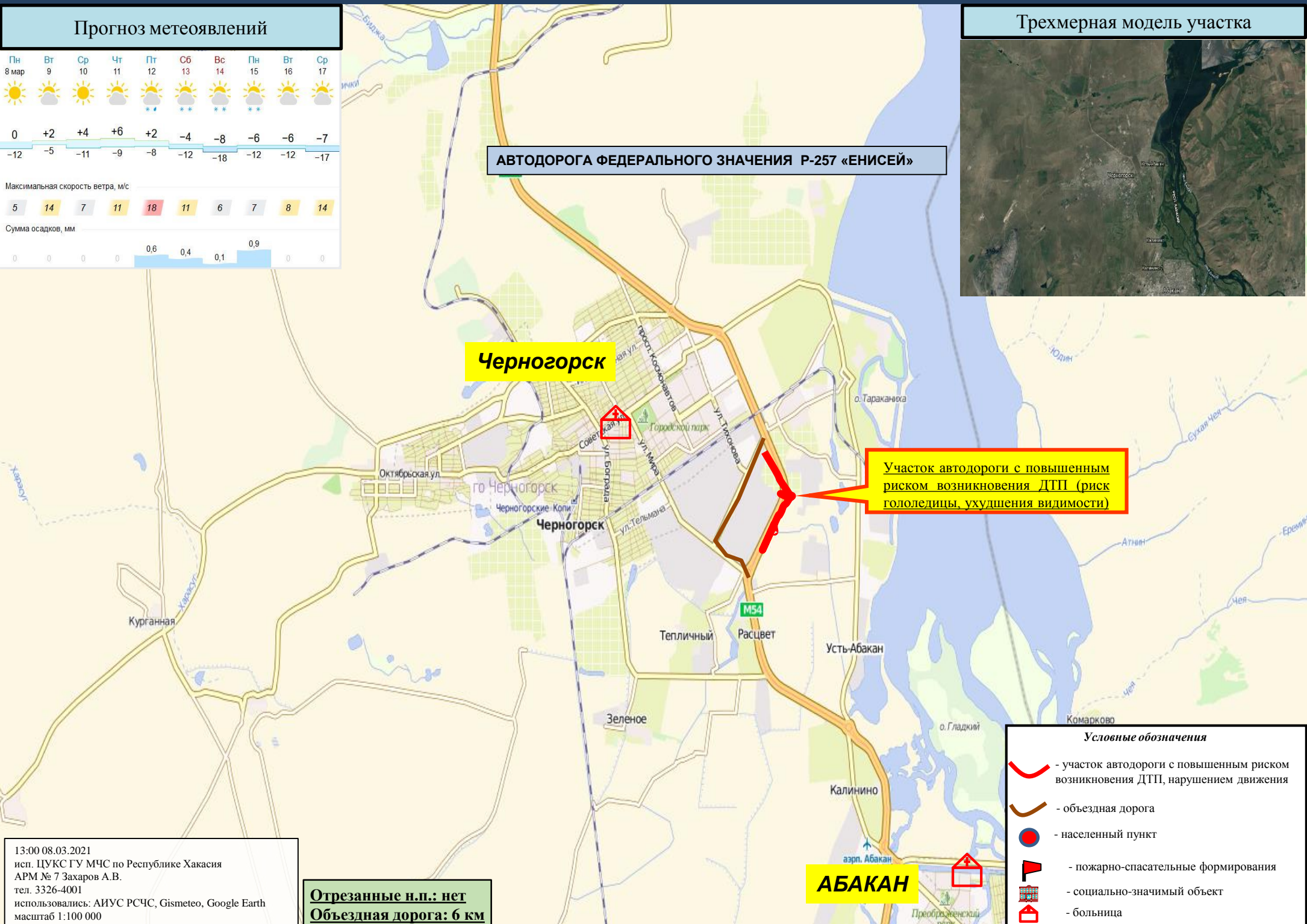
**Трехмерная модель участка**



**АВТОДОРОГА ФЕДЕРАЛЬНОГО ЗНАЧЕНИЯ Р-257 «ЕНИСЕЙ»**

**Черногорск**

**Участок автодороги с повышенным риском возникновения ДТП (риск гололеда, ухудшения видимости)**



- Условные обозначения**
- участок автодороги с повышенным риском возникновения ДТП, нарушением движения
  - объездная дорога
  - населенный пункт
  - пожарно-спасательные формирования
  - социально-значимый объект
  - больница

13:00 08.03.2021  
 исп. ЦУКС ГУ МЧС по Республике Хакасия  
 АРМ № 7 Захаров А.В.  
 тел. 3326-4001  
 использовались: АИУС РСЧС, Gismeteo, Google Earth  
 масштаб 1:100 000

**Отрезанные н.п.: нет**  
**Объездная дорога: 6 км**

**АБАКАН**

# ИНФОРМАЦИОННЫЕ МАТЕРИАЛЫ ПО РИСКУ НАРУШЕНИЯ ТРАНСПОРТНОГО СООБЩЕНИЯ, СВЯЗАННЫХ С ОПАСНЫМИ МЕТЕОЯВЛЕНИЯМИ НА АВТОМОБИЛЬНОЙ ДОРОГЕ АЧИНСК-УЖУР-ШИРА-ТРОИЦКОЕ НА ТЕРРИТОРИИ МО ОРДЖОНИКИДЗЕВСКИЙ РАЙОН (НА 09.03.2021)

## Прогноз метеоявлений



## АВТОДОРОГА МЕЖРЕГИОНАЛЬНОГО ЗНАЧЕНИЯ «АЧИНСК-УЖУР-ШИРА-ТРОИЦКОЕ»

## Трехмерная модель участка



**Участок автодороги с повышенным риском возникновения ДТП (риск гололеда, ухудшения видимости)**

**Копьево**

**Орджоникидзевский район**

**Шира**

Республика Хакасия

- Условные обозначения**
- участок автодороги с повышенным риском возникновения ДТП, нарушением движения
  - объездная дорога
  - населенный пункт
  - пожарно-спасательные формирования
  - социально-значимый объект
  - больница

13:00 08.03.2021  
 исп. ЦУКС ГУ МЧС по Республике Хакасия  
 АРМ № 7 Захаров А.В.  
 тел. 3326-4001  
 использовались: АИУС РСЧС, Gismeteo, Google Earth  
 масштаб 1:100 000

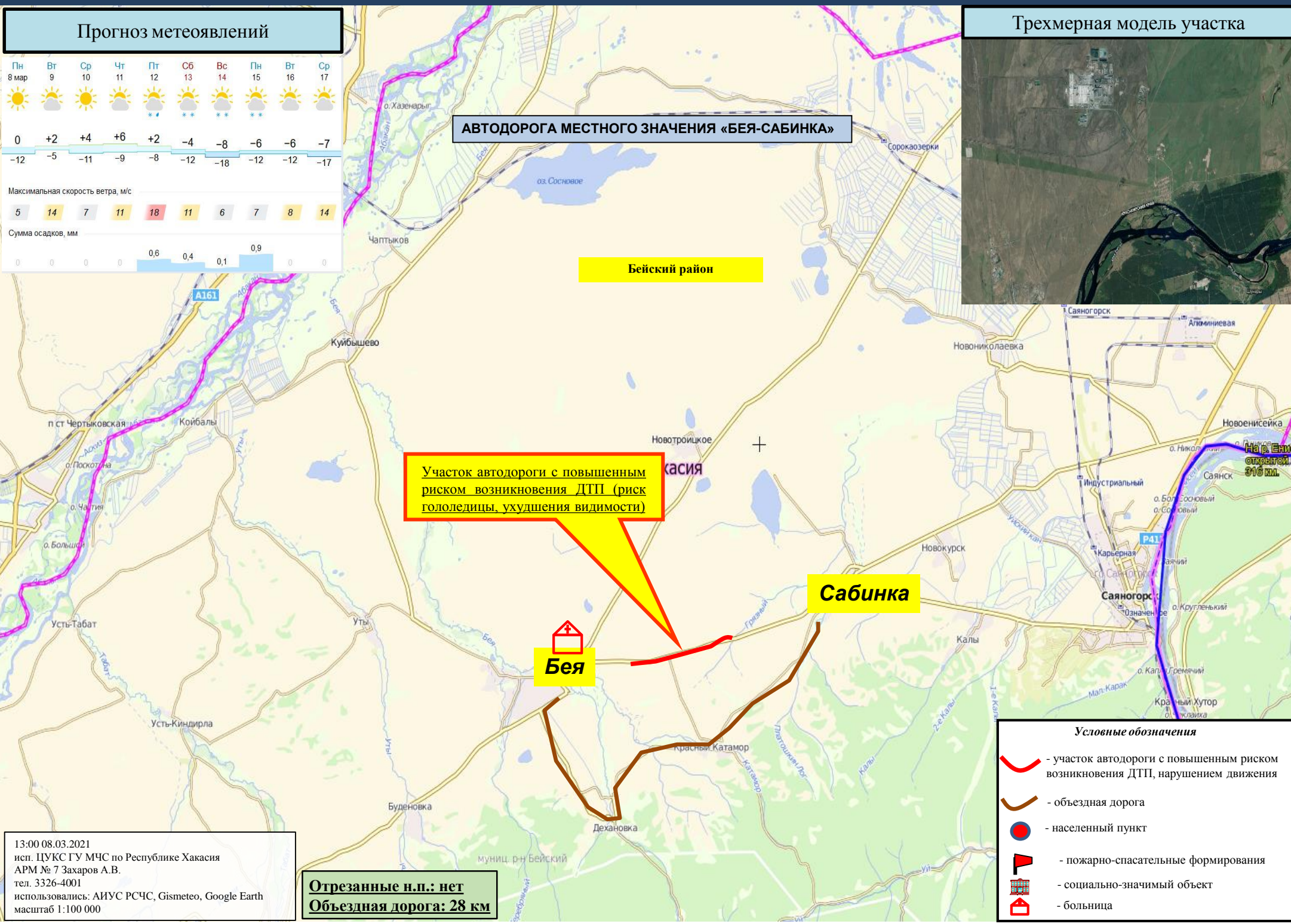
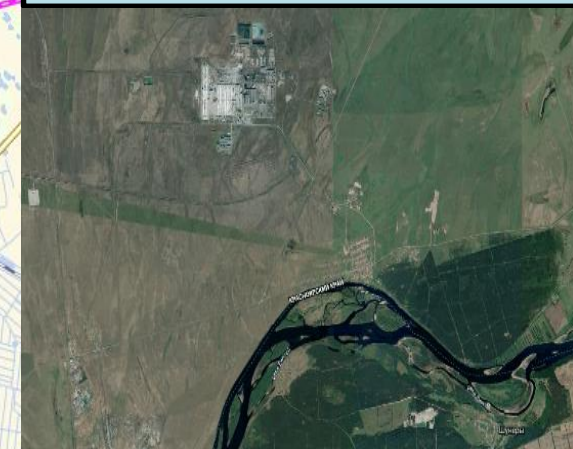
**Отрезанные н.п.: нет**  
**Объездная дорога: 42 км**

# ИНФОРМАЦИОННЫЕ МАТЕРИАЛЫ ПО РИСКУ НАРУШЕНИЯ ТРАНСПОРТНОГО СООБЩЕНИЯ, СВЯЗАННЫХ С ОПАСНЫМИ МЕТЕОЯВЛЕНИЯМИ НА АВТОМОБИЛЬНОЙ ДОРОГЕ БЕЯ-САБИНКА НА ТЕРРИТОРИИ МО БЕЙСКИЙ РАЙОН (НА 09.03.2021)

## Прогноз метеоявлений



## Трёхмерная модель участка



- Условные обозначения**
- участок автодороги с повышенным риском возникновения ДТП, нарушением движения
  - объездная дорога
  - населенный пункт
  - пожарно-спасательные формирования
  - социально-значимый объект
  - больница

13:00 08.03.2021  
 исп. ЦУКС ГУ МЧС по Республике Хакасия  
 АРМ № 7 Захаров А.В.  
 тел. 3326-4001  
 использовались: АИУС РСЧС, Gismeteo, Google Earth  
 масштаб 1:100 000

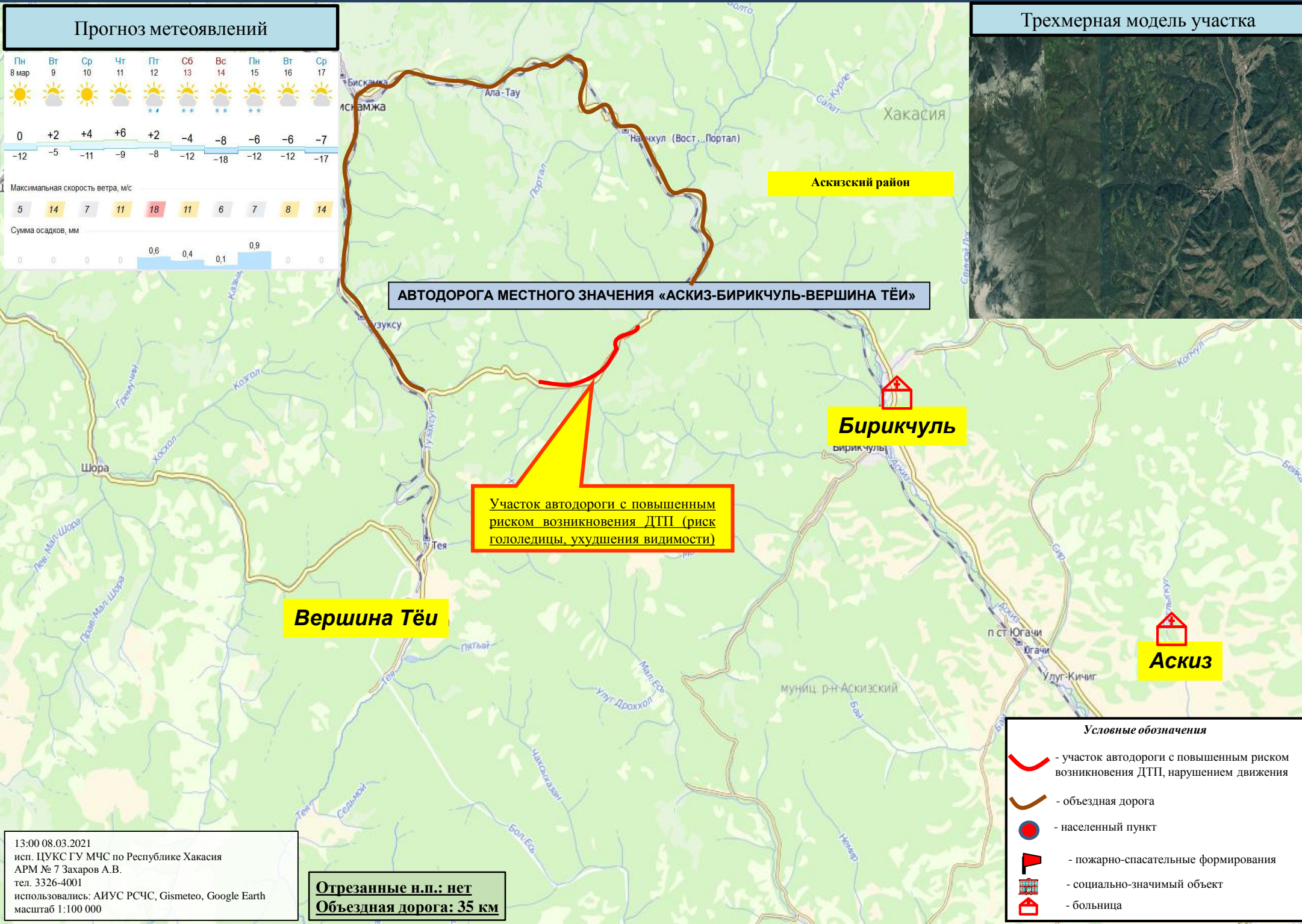
**Отрезанные н.п.: нет**  
**Объездная дорога: 28 км**

ИНФОРМАЦИОННЫЕ МАТЕРИАЛЫ ПО РИСКУ НАРУШЕНИЯ ТРАНСПОРТНОГО СООБЩЕНИЯ, СВЯЗАННОГО С ОПАСНЫМИ МЕТЕОЯВЛЕНИЯМИ НА АВТОМОБИЛЬНОЙ ДОРОГЕ «АСКИЗ-БИРИКЧУЛЬ-ВЕРШИНА ТЁИ» НА ТЕРРИТОРИИ МО АСКИЗСКОГО РАЙОН (НА 09.03.2021)

Прогноз метеоявлений



Трехмерная модель участка



АВТОДОРОГА МЕСТНОГО ЗНАЧЕНИЯ «АСКИЗ-БИРИКЧУЛЬ-ВЕРШИНА ТЁИ»

Аскизский район

Бирикчуть

Вершина Тёи

Аскиз

Участок автодороги с повышенным риском возникновения ДТП (риск гололедицы, ухудшения видимости)

- Условные обозначения**
- участок автодороги с повышенным риском возникновения ДТП, нарушением движения
  - объездная дорога
  - населенный пункт
  - пожарно-спасательные формирования
  - социально-значимый объект
  - больница

13:00 08.03.2021  
 исп. ЦУКС ГУ МЧС по Республике Хакасия  
 АРМ № 7 Захаров А.В.  
 тел. 3326-4001  
 использовались: АИУС РСЧС, Gismeteo, Google Earth  
 масштаб 1:100 000

**Отрезанные н.п.: нет**  
**Объездная дорога: 35 км**



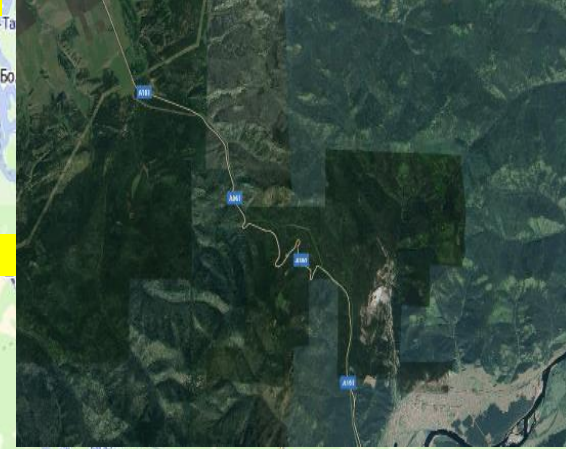
# ИНФОРМАЦИОННЫЕ МАТЕРИАЛЫ ПО РИСКУ НАРУШЕНИЯ ТРАНСПОРТНОГО СООБЩЕНИЯ, СВЯЗАННОГО С ОПАСНЫМИ МЕТЕОЯВЛЕНИЯМИ НА АВТОМОБИЛЬНОЙ ДОРОГЕ «АБАКАН-АК-ДОВУРАК» НА ТЕРРИТОРИИ МО ТАШТЫПСКИЙ РАЙОН (НА 09.03.2021)

## Прогноз метеоявлений



**Абакан**

## Трехмерная модель участка



**АВТОДОРОГА МЕЖРЕГИОНАЛЬНОГО ЗНАЧЕНИЯ «АБАКАН-АК-ДОВУРАК»**

**Таштыпский район**

**Участок автодороги с повышенным риском возникновения ДТП (риск гололедицы, ухудшения видимости)**

Республика Хакасия

**Абаза**

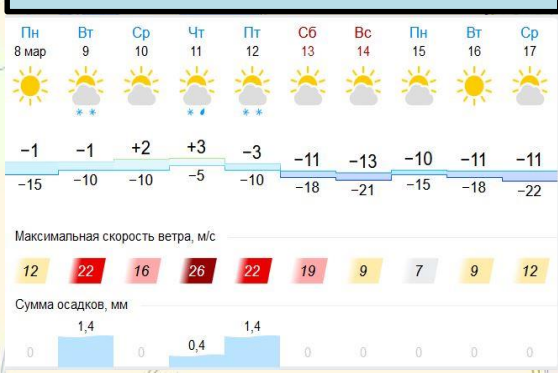
- Условные обозначения**
- участок автодороги с повышенным риском возникновения ДТП, нарушением движения
  - объездная дорога
  - населенный пункт
  - пожарно-спасательные формирования
  - социально-значимый объект
  - больница

13:00 08.03.2021  
 исп. ЦУКС ГУ МЧС по Республике Хакасия  
 АРМ № 7 Захаров А.В.  
 тел. 3326-4001  
 использовались: АИУС РСЧС, Gismeteo, Google Earth  
 масштаб 1:100 000

**Отрезанные н.п.: нет**  
**Объездная дорога: 35 км**

ИНФОРМАЦИОННЫЕ МАТЕРИАЛЫ ПО РИСКУ НАРУШЕНИЯ ТРАНСПОРТНОГО СООБЩЕНИЯ, СВЯЗАННОГО С ОПАСНЫМИ МЕТЕОЯВЛЕНИЯМИ НА АВТОМОБИЛЬНОЙ ДОРОГЕ «КОЛОДЕЗНЫЙ-ШИРА» НА ТЕРРИТОРИИ МО ШИРИНСКИЙ РАЙОН (НА 09.03.2021)

Прогноз метеоявлений



Трехмерная модель участка



АВТОДОРОГА «КОЛОДЕЗНЫЙ-ШИРА»

Ширинский район

Участок автодороги с повышенным риском возникновения ДТП (риск гололедицы, ухудшения видимости)

Республика Хакасия

Шира

Колодезный

Условные обозначения

- участок автодороги с повышенным риском возникновения ДТП, нарушением движения
- объездная дорога
- населенный пункт
- пожарно-спасательные формирования
- социально-значимый объект
- больница

13:00 08.03.2021  
исп. ЦУКС ГУ МЧС по Республике Хакасия  
АРМ № 7 Захаров А.В.  
тел. 3326-4001  
использовались: АИУС РСЧС, Gismeteo, Google Earth  
масштаб 1:100 000

Отрезанные н.п.: нет  
Объездная дорога: 18 км

ИНФОРМАЦИОННЫЕ МАТЕРИАЛЫ ПО РИСКУ НАРУШЕНИЯ ТРАНСПОРТНОГО СООБЩЕНИЯ, СВЯЗАННОГО С ОПАСНЫМИ МЕТЕОЯВЛЕНИЯМИ НА АВТОМОБИЛЬНОЙ ДОРОГЕ «САЯНОГОРСК-МАЙНА» НА ТЕРРИТОРИИ МО Г. САЯНОГОРСК (НА 09.03.2021)

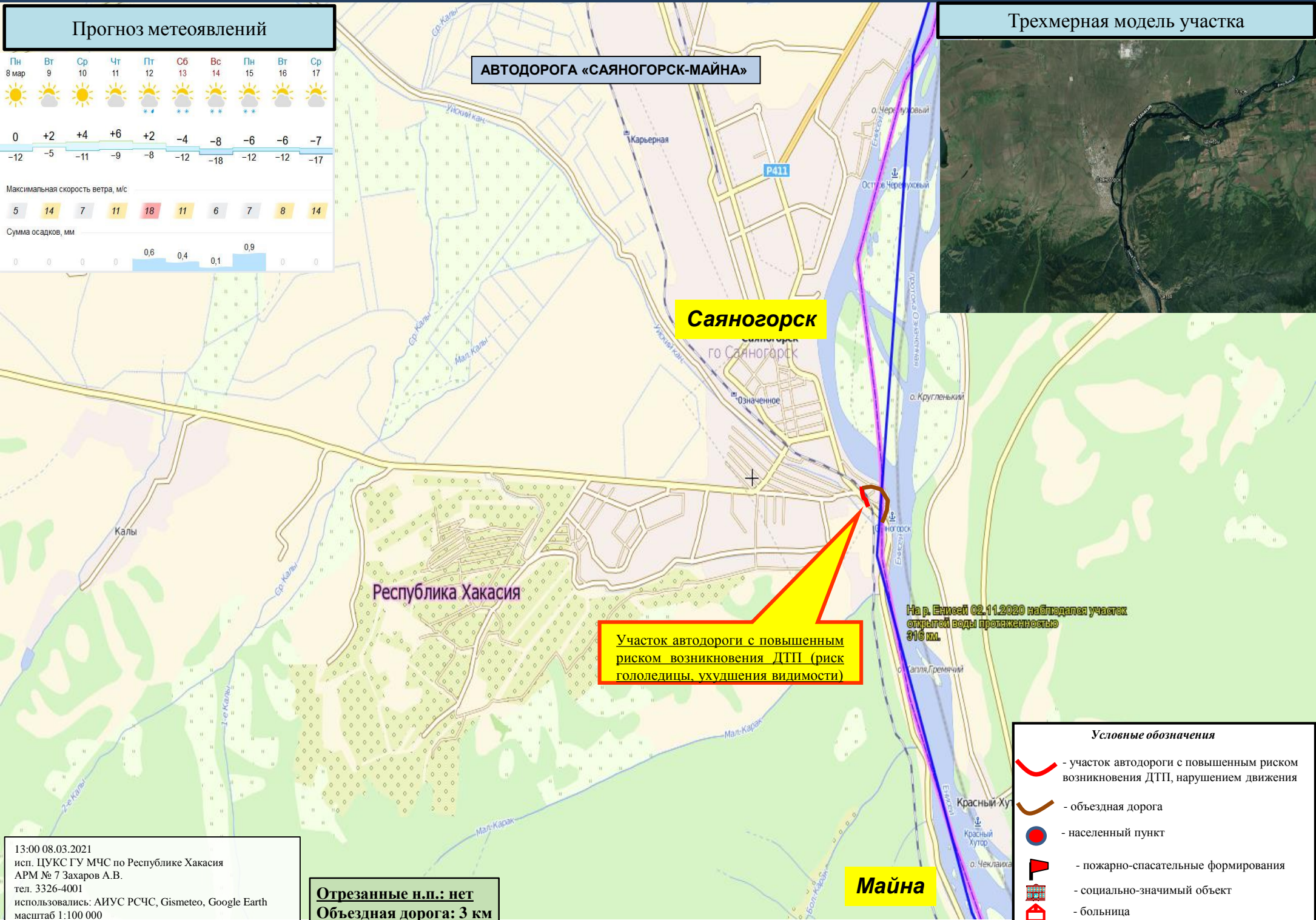
Прогноз метеоявлений



Трехмерная модель участка



АВТОДОРОГА «САЯНОГОРСК-МАЙНА»



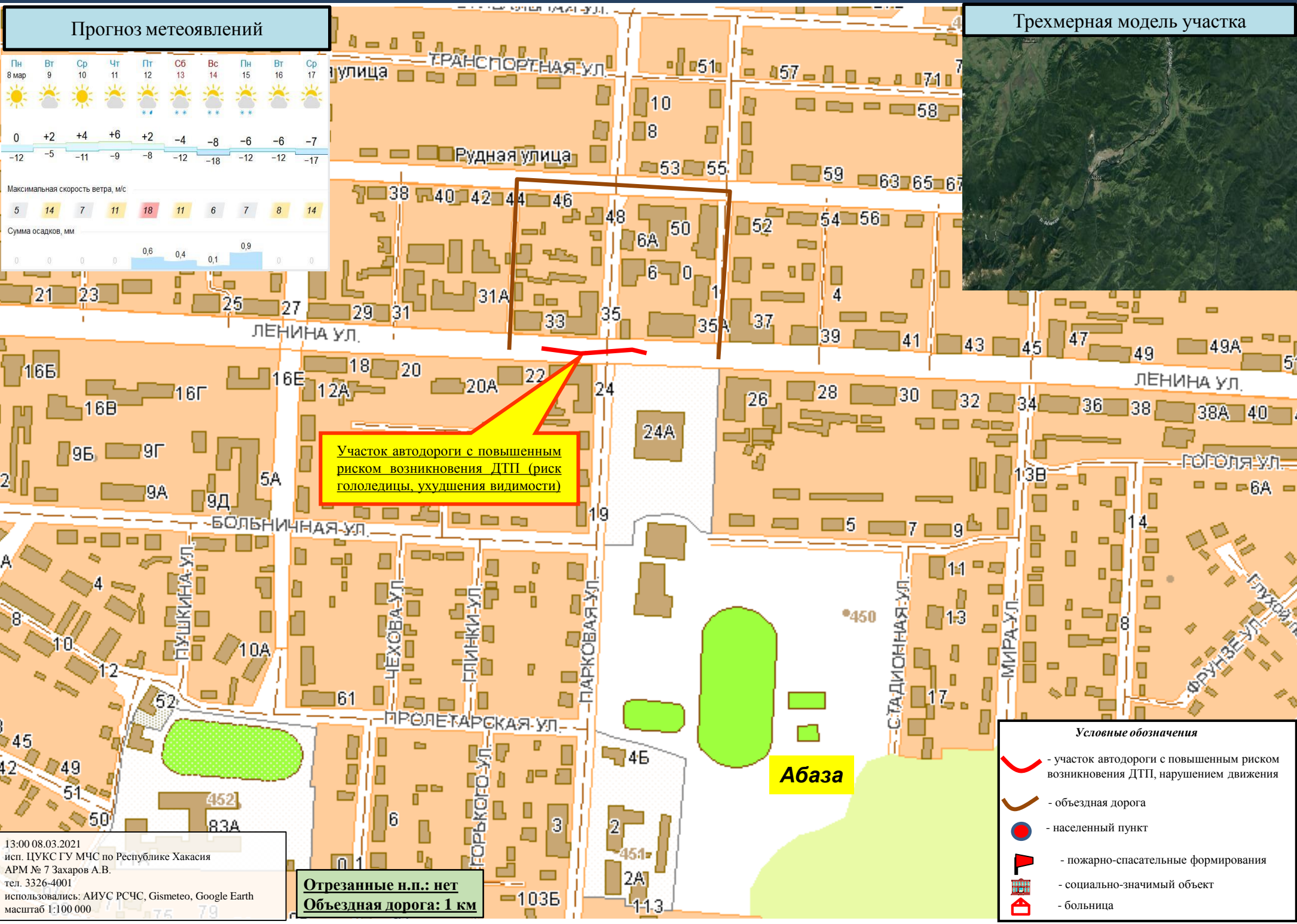
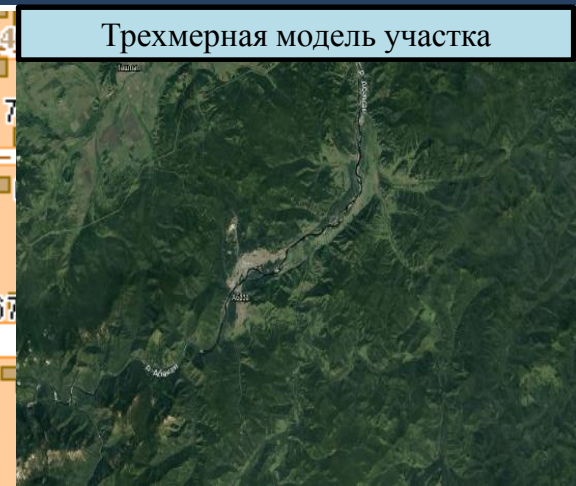
Участок автодороги с повышенным риском возникновения ДТП (риск гололеда, ухудшения видимости)

- Условные обозначения
- участок автодороги с повышенным риском возникновения ДТП, нарушением движения
  - объездная дорога
  - населенный пункт
  - пожарно-спасательные формирования
  - социально-значимый объект
  - больница

13:00 08.03.2021  
исп. ЦУКС ГУ МЧС по Республике Хакасия  
АРМ № 7 Захаров А.В.  
тел. 3326-4001  
использовались: АИУС РСЧС, Gismeteo, Google Earth  
масштаб 1:100 000

Отрезанные н.п.: нет  
Объездная дорога: 3 км

# ИНФОРМАЦИОННЫЕ МАТЕРИАЛЫ ПО РИСКУ НАРУШЕНИЯ ТРАНСПОРТНОГО СООБЩЕНИЯ, СВЯЗАННОГО С ОПАСНЫМИ МЕТЕОЯВЛЕНИЯМИ НА АВТОМОБИЛЬНЫХ ДОРОГАХ НА ТЕРРИТОРИИ МО Г. АБАЗА (НА 09.03.2021)



- #### Условные обозначения
- участок автодороги с повышенным риском возникновения ДТП, нарушением движения
  - объездная дорога
  - населенный пункт
  - пожарно-спасательные формирования
  - социально-значимый объект
  - больница

13:00 08.03.2021  
 исп. ЦУКС ГУ МЧС по Республике Хакасия  
 АРМ № 7 Захаров А.В.  
 тел. 3326-4001  
 использовались: АИУС РСЧС, Gismeteo, Google Earth  
 масштаб 1:100 000

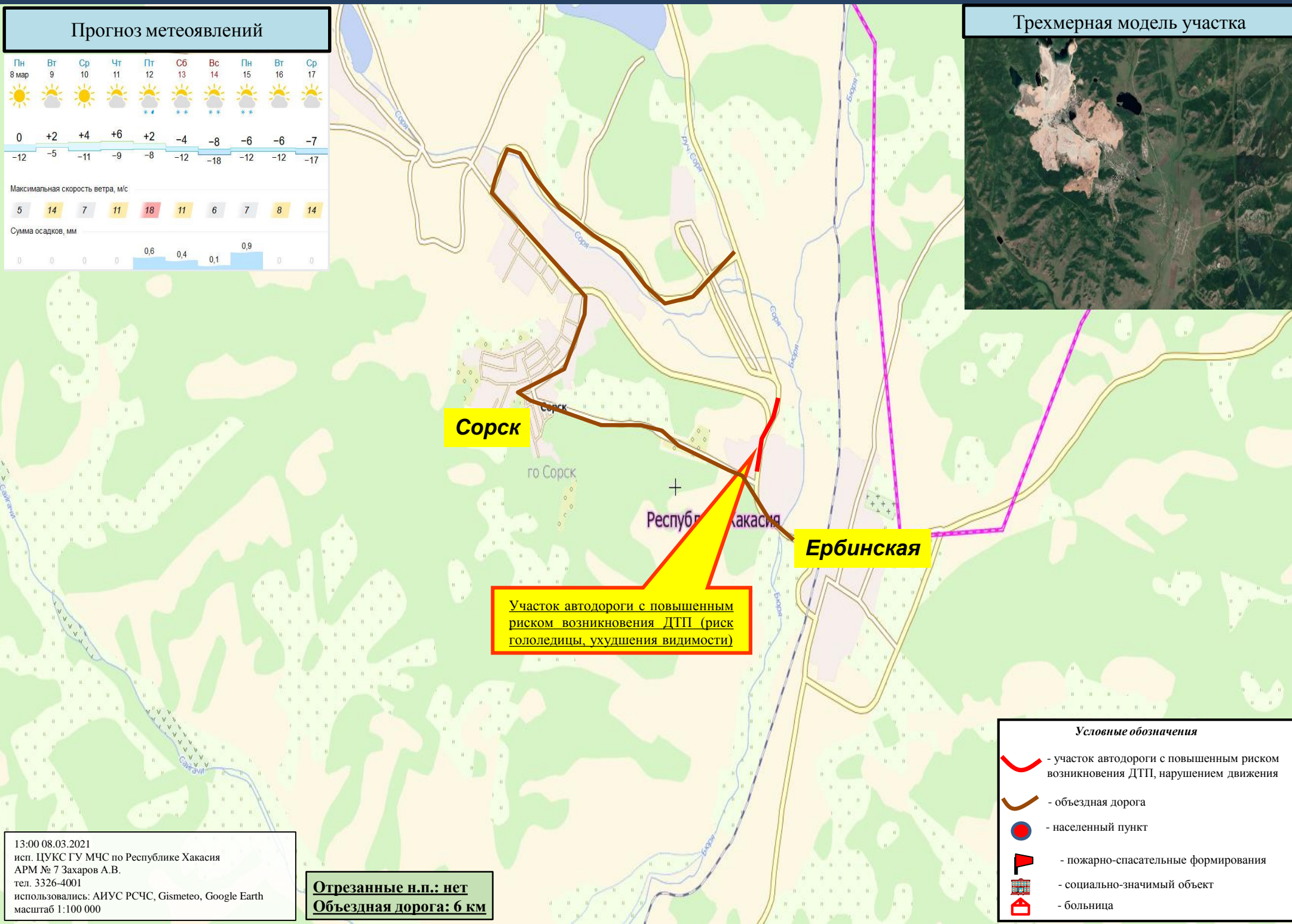
**Отрезанные н.п.: нет**  
**Объездная дорога: 1 км**

# ИНФОРМАЦИОННЫЕ МАТЕРИАЛЫ ПО РИСКУ НАРУШЕНИЯ ТРАНСПОРТНОГО СООБЩЕНИЯ, СВЯЗАННОГО С ОПАСНЫМИ МЕТЕОЯВЛЕНИЯМИ НА АВТОМОБИЛЬНЫХ ДОРОГАХ НА ТЕРРИТОРИИ МО Г. СОРСКА (НА 09.03.2021)

## Прогноз метеоявлений



## Трехмерная модель участка



**Сорск**

Республика Хакасия

**Ербинская**

Участок автодороги с повышенным риском возникновения ДТП (риск гололедицы, ухудшения видимости)

### Условные обозначения

- участок автодороги с повышенным риском возникновения ДТП, нарушением движения
- объездная дорога
- населенный пункт
- пожарно-спасательные формирования
- социально-значимый объект
- больница

13:00 08.03.2021  
 исп. ЦУКС ГУ МЧС по Республике Хакасия  
 АРМ № 7 Захаров А.В.  
 тел. 3326-4001  
 использовались: АИУС РСЧС, Gismeteo, Google Earth  
 масштаб 1:100 000

**Отрезанные н.п.: нет**  
**Объездная дорога: 6 км**