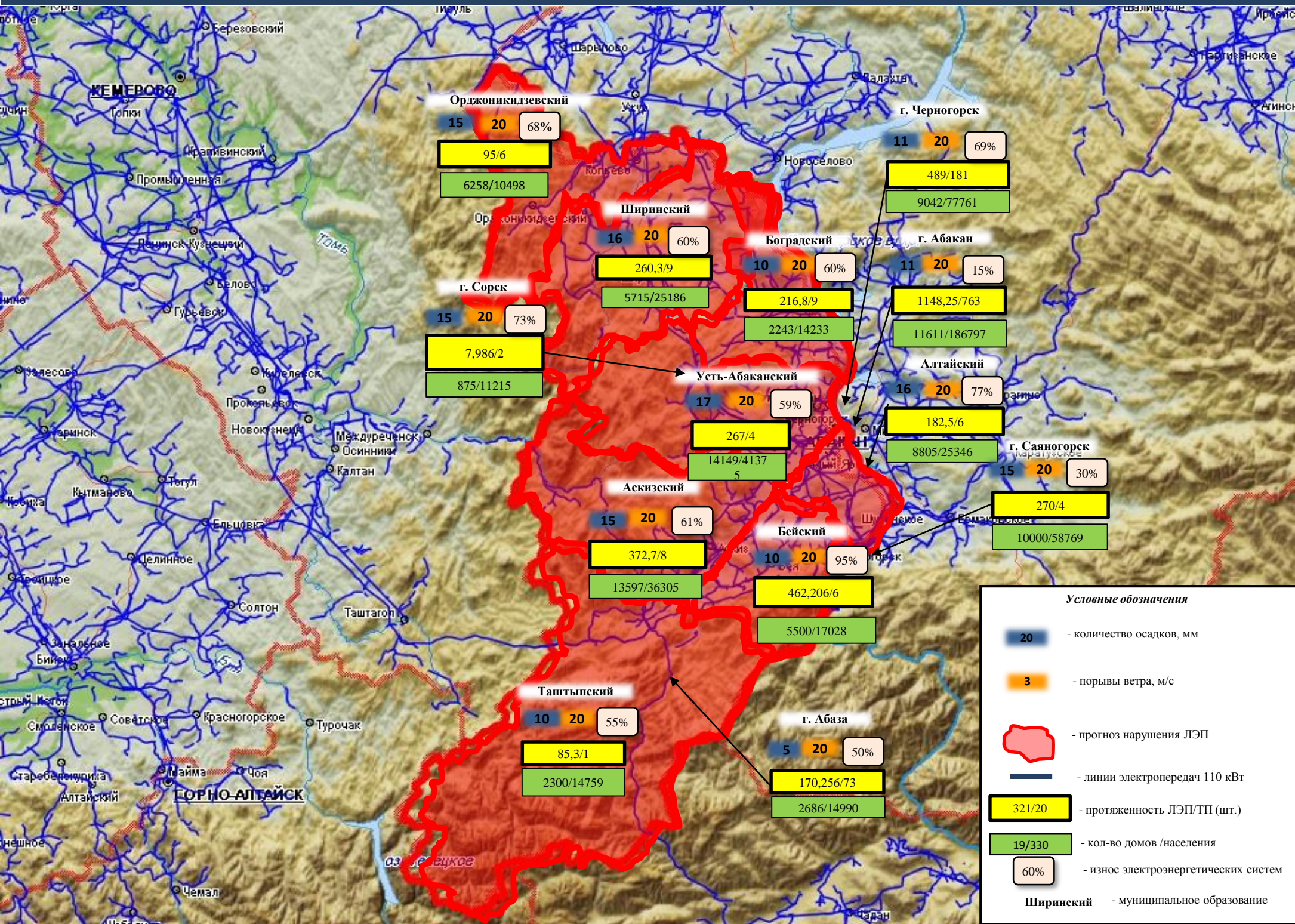


ИНФОРМАЦИОННЫЕ МАТЕРИАЛЫ ПО ОСАДКАМ И ПОРЫВАМ ВЕТРА НА ТЕРРИТОРИИ РЕСПУБЛИКИ ХАКАСИЯ (РИСК НАРУШЕНИЯ ЭЛЕКТРОСНАБЖЕНИЯ НА 18-19.05.2021)

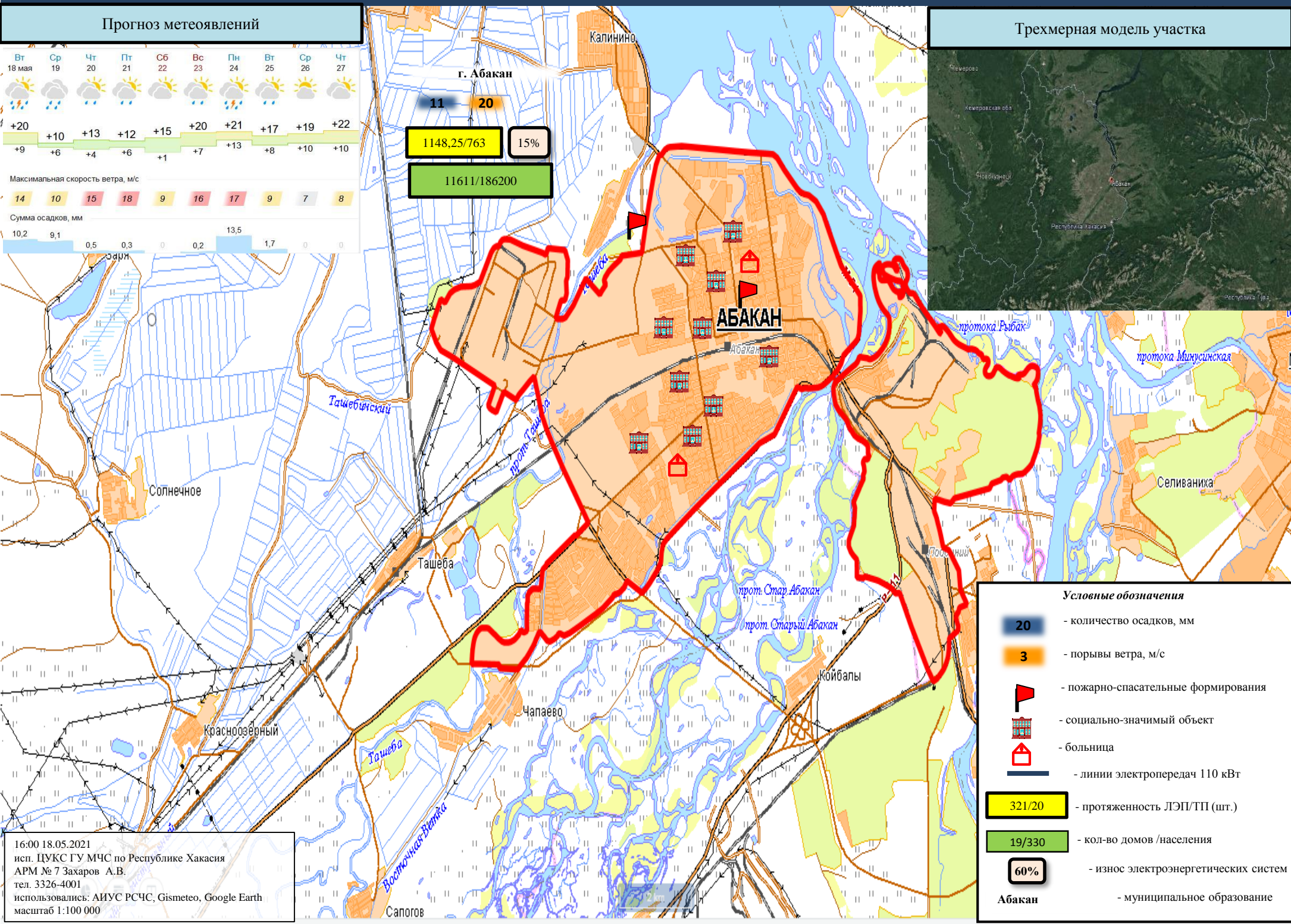
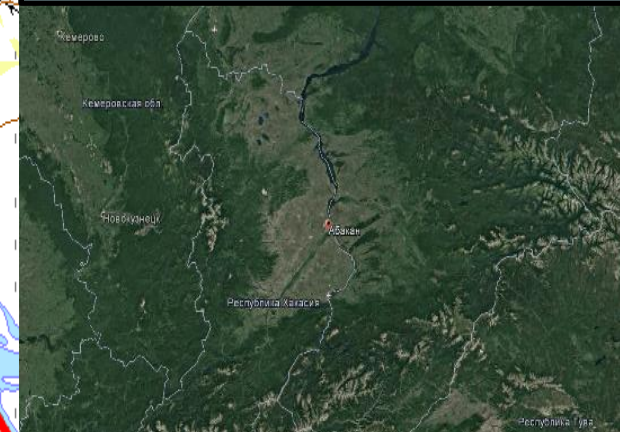


ИНФОРМАЦИОННЫЕ МАТЕРИАЛЫ ПО ОСАДКАМ И ПОРЫВАМ ВЕТРА НА ТЕРРИТОРИИ МО Г. АБАКАН РЕСПУБЛИКИ ХАКАСИЯ (РИСК НАРУШЕНИЯ ЭЛЕКТРОСНАБЖЕНИЯ НА 18-19.05.2021)

Прогноз метеоявлений



Трёхмерная модель участка



Условные обозначения

- 20 - количество осадков, мм
- 3 - порывы ветра, м/с
- пожарно-спасательные формирования
- социально-значимый объект
- больница
- линии электропередач 110 кВт
- 321/20 - протяженность ЛЭП/ТП (шт.)
- 19/330 - кол-во домов /населения
- 60% - износ электроэнергетических систем
- Абакан** - муниципальное образование

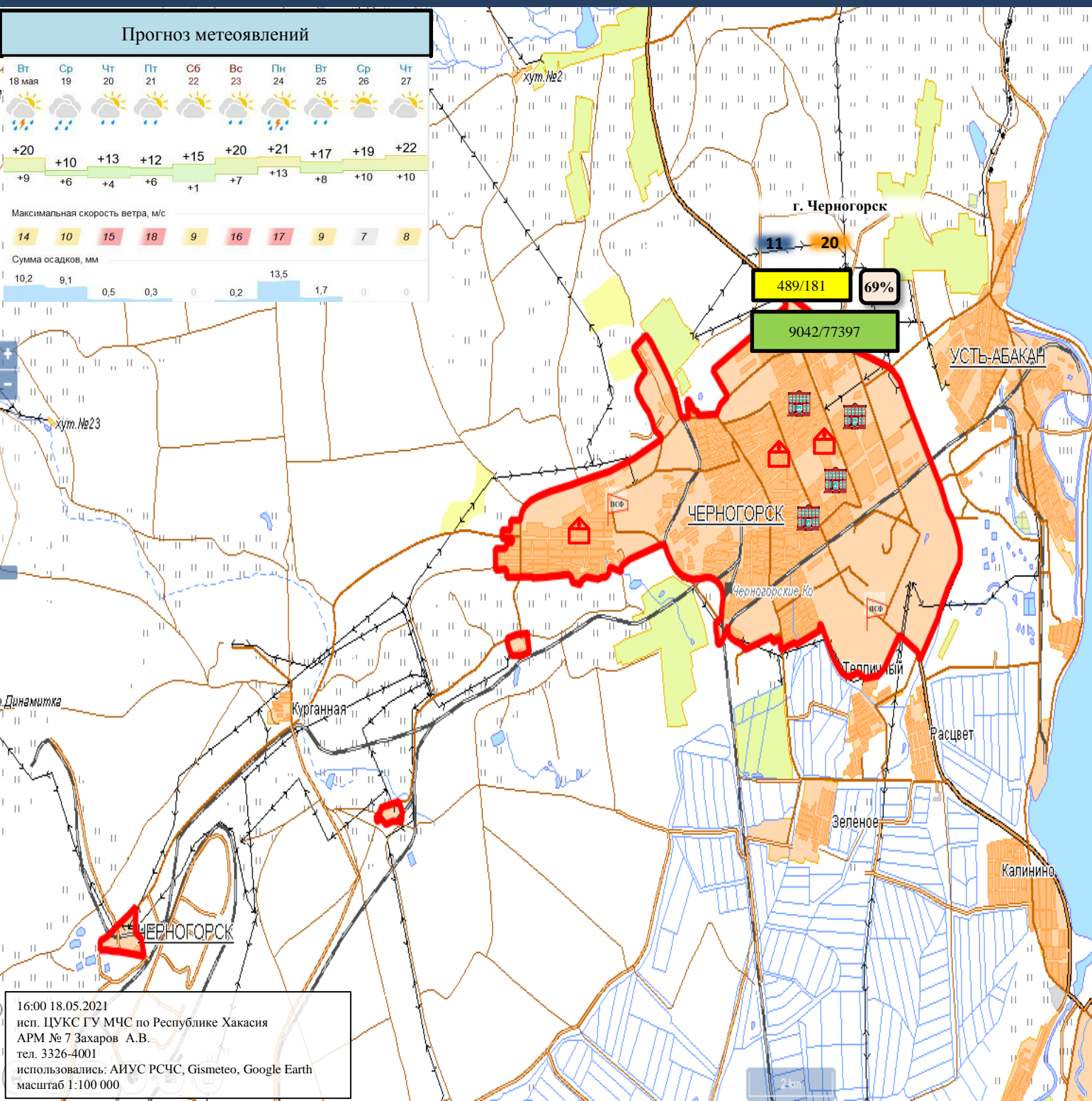
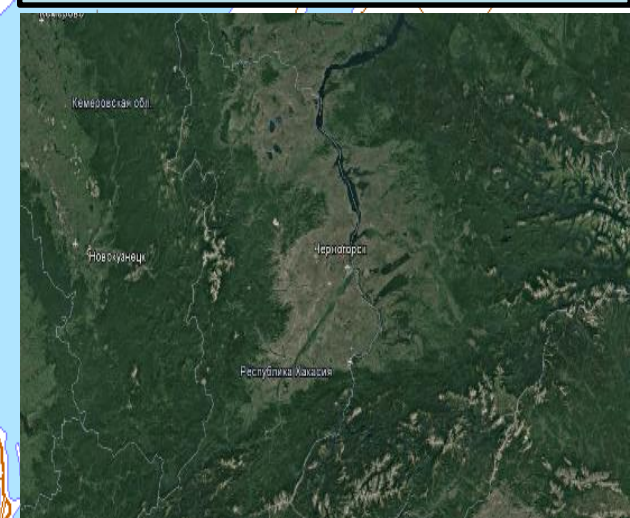
16:00 18.05.2021
 исп. ЦУКС ГУ МЧС по Республике Хакасия
 АРМ № 7 Захаров А.В.
 тел. 3326-4001
 использовались: АИУС РСЧС, Gismeteo, Google Earth
 масштаб 1:100 000

ИНФОРМАЦИОННЫЕ МАТЕРИАЛЫ ПО ОСАДКАМ И ПОРЫВАМ ВЕТРА НА ТЕРРИТОРИИ МО Г. ЧЕРНОГОРСК РЕСПУБЛИКИ ХАКАСИЯ (РИСК НАРУШЕНИЯ ЭЛЕКТРОСНАБЖЕНИЯ НА 18-19.05.2021)

Прогноз метеоявлений



Трехмерная модель участка



Условные обозначения

- 20** - количество осадков, мм
- 3** - порывы ветра, м/с
- пожарно-спасательные формирования
- социально-значимый объект
- больница
- линии электропередач 110 кВт
- 321/20** - протяженность ЛЭП/ТП (шт.)
- 19/330** - кол-во домов /населения
- 60%** - износ электроэнергетических систем
- ЧЕРНОГОРСК** - муниципальное образование

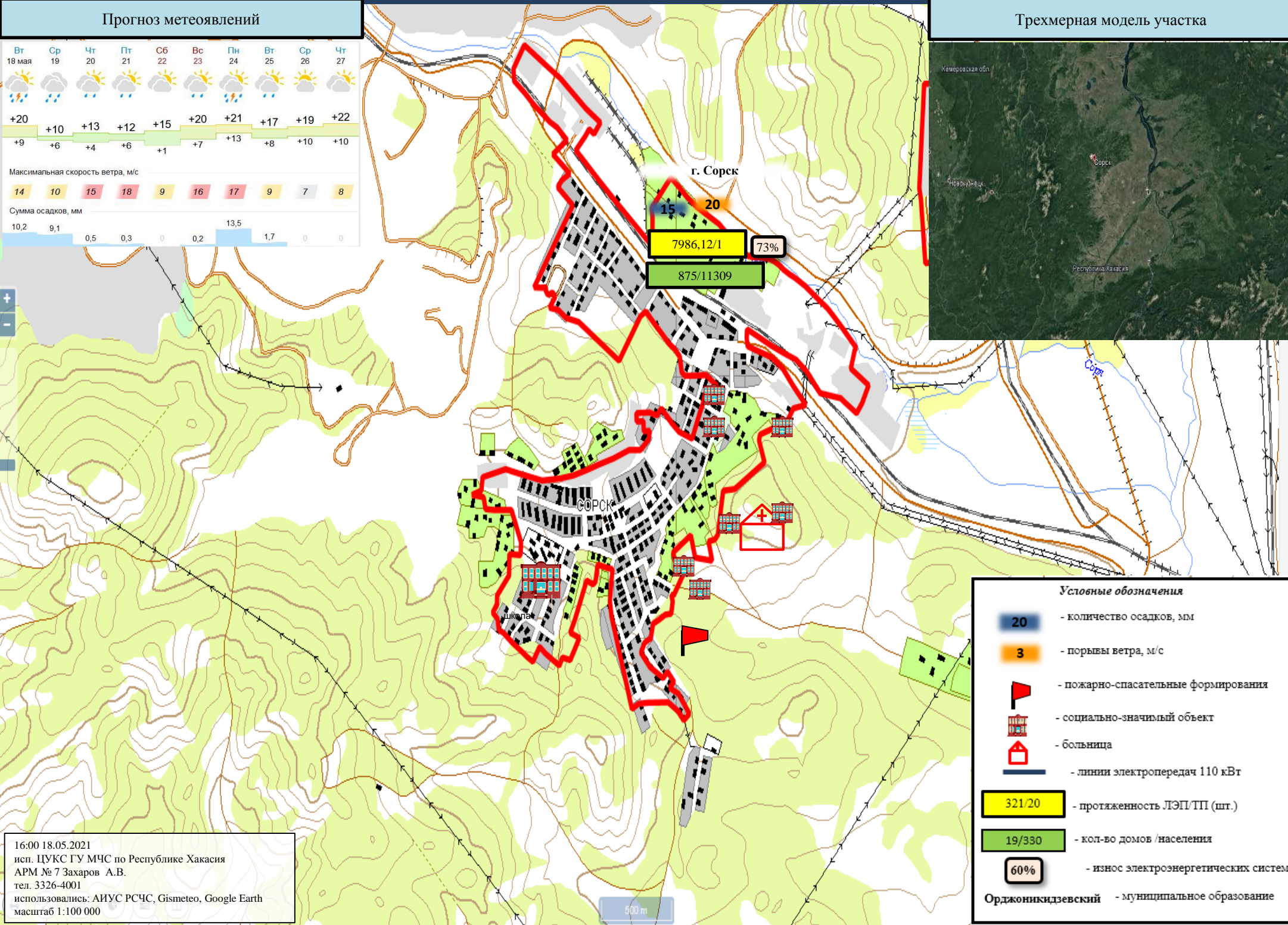
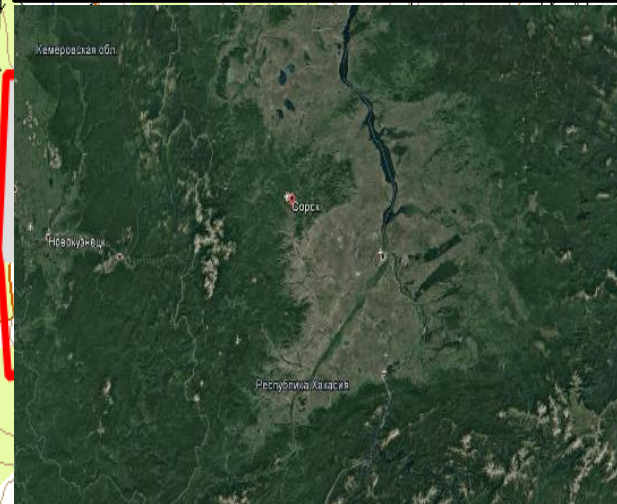
16:00 18.05.2021
 исп. ЦУКС ГУ МЧС по Республике Хакасия
 АРМ № 7 Захаров А.В.
 тел. 3326-4001
 использовались: АИУС РСЧС, Gismeteo, Google Earth
 масштаб 1:100 000

ИНФОРМАЦИОННЫЕ МАТЕРИАЛЫ ПО ОСАДКАМ И ПОРЫВАМ ВЕТРА НА ТЕРРИТОРИИ МО Г. СОРСК РЕСПУБЛИКИ ХАКАСИЯ (РИСК НАРУШЕНИЯ ЭЛЕКТРОСНАБЖЕНИЯ НА 18-19.05.2021)

Прогноз метеоявлений

Вт 18 мая	Ср 19	Чт 20	Пт 21	Сб 22	Вс 23	Пн 24	Вт 25	Ср 26	Чт 27
+20	+10	+13	+12	+15	+20	+21	+17	+19	+22
+9	+6	+4	+6	+1	+7	+13	+8	+10	+10
Максимальная скорость ветра, м/с									
14	10	15	18	9	16	17	9	7	8
Сумма осадков, мм									
10,2	9,1	0,5	0,3	0	0,2	13,5	1,7	0	0

Трехмерная модель участка



Условные обозначения

- количество осадков, мм
- порывы ветра, м/с
- пожарно-спасательные формирования
- социально-значимый объект
- больница
- линии электропередач 110 кВт
- протяженность ЛЭП/ТП (шт.)
- кол-во домов /населения
- износ электроэнергетических систем
- Орджоникидзевский** - муниципальное образование

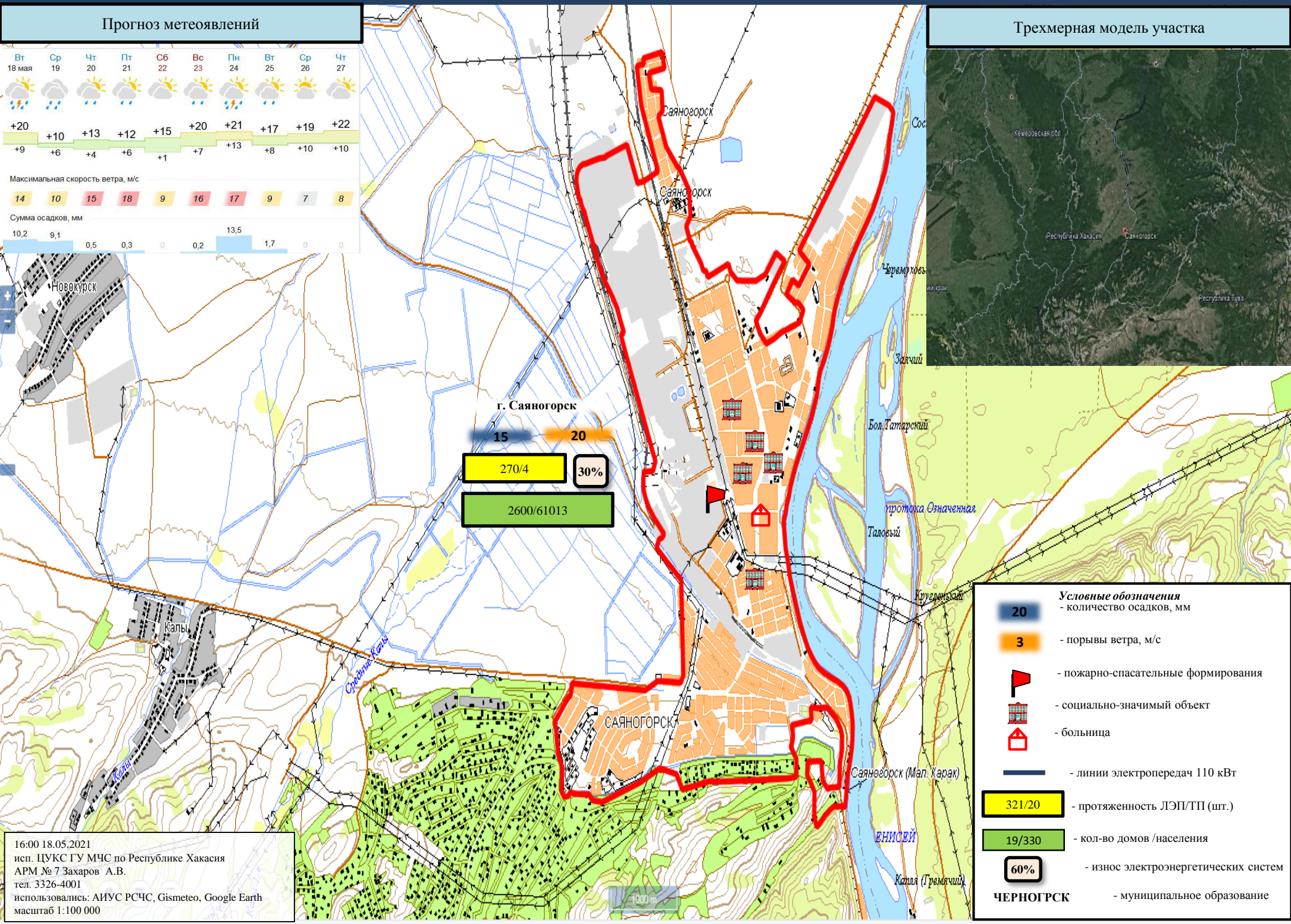
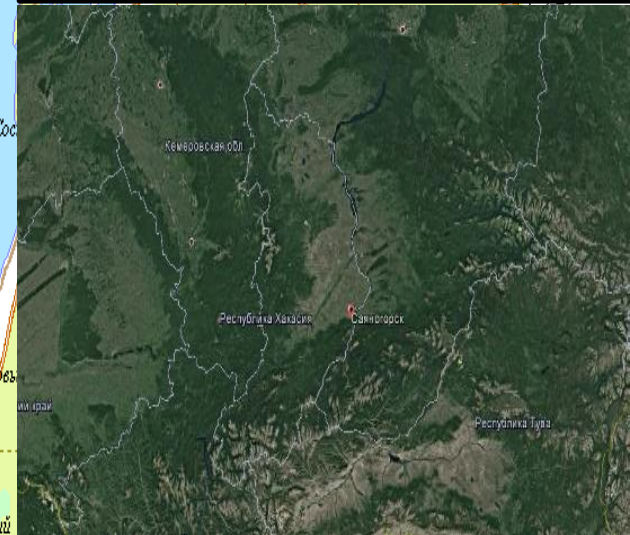
16:00 18.05.2021
 исп. ЦУКС ГУ МЧС по Республике Хакасия
 АРМ № 7 Захаров А.В.
 тел. 3326-4001
 использовались: АИУС РСЧС, Gismeteo, Google Earth
 масштаб 1:100 000

ИНФОРМАЦИОННЫЕ МАТЕРИАЛЫ ПО ОСАДКАМ И ПОРЫВАМ ВЕТРА НА ТЕРРИТОРИИ МО Г. САЯНОГОРСК РЕСПУБЛИКИ ХАКАСИЯ (РИСК НАРУШЕНИЯ ЭЛЕКТРОСНАБЖЕНИЯ НА 18-19.05.2021)

Прогноз метеоявлений

Вт 18 мая	Ср 19	Чт 20	Пт 21	Сб 22	Вс 23	Пн 24	Вт 25	Ср 26	Чт 27
+20	+10	+13	+12	+15	+20	+21	+17	+19	+22
+9	+6	+4	+6	+1	+7	+13	+8	+10	+10
Максимальная скорость ветра, м/с									
14	10	15	18	9	16	17	9	7	8
Сумма осадков, мм									
10,2	9,1	0,5	0,3	0	0,2	13,5	1,7	0	0

Трёхмерная модель участка



- Условные обозначения**
- 20 - количество осадков, мм
 - 3 - порывы ветра, м/с
 - пожарно-спасательные формирования
 - социально-значимый объект
 - больница
 - линии электропередач 110 кВт
 - 321/20 - протяженность ЛЭП/ТП (шт.)
 - 19/330 - кол-во домов /населения
 - 60% - износ электроэнергетических систем
 - ЧЕРНОГРСК** - муниципальное образование

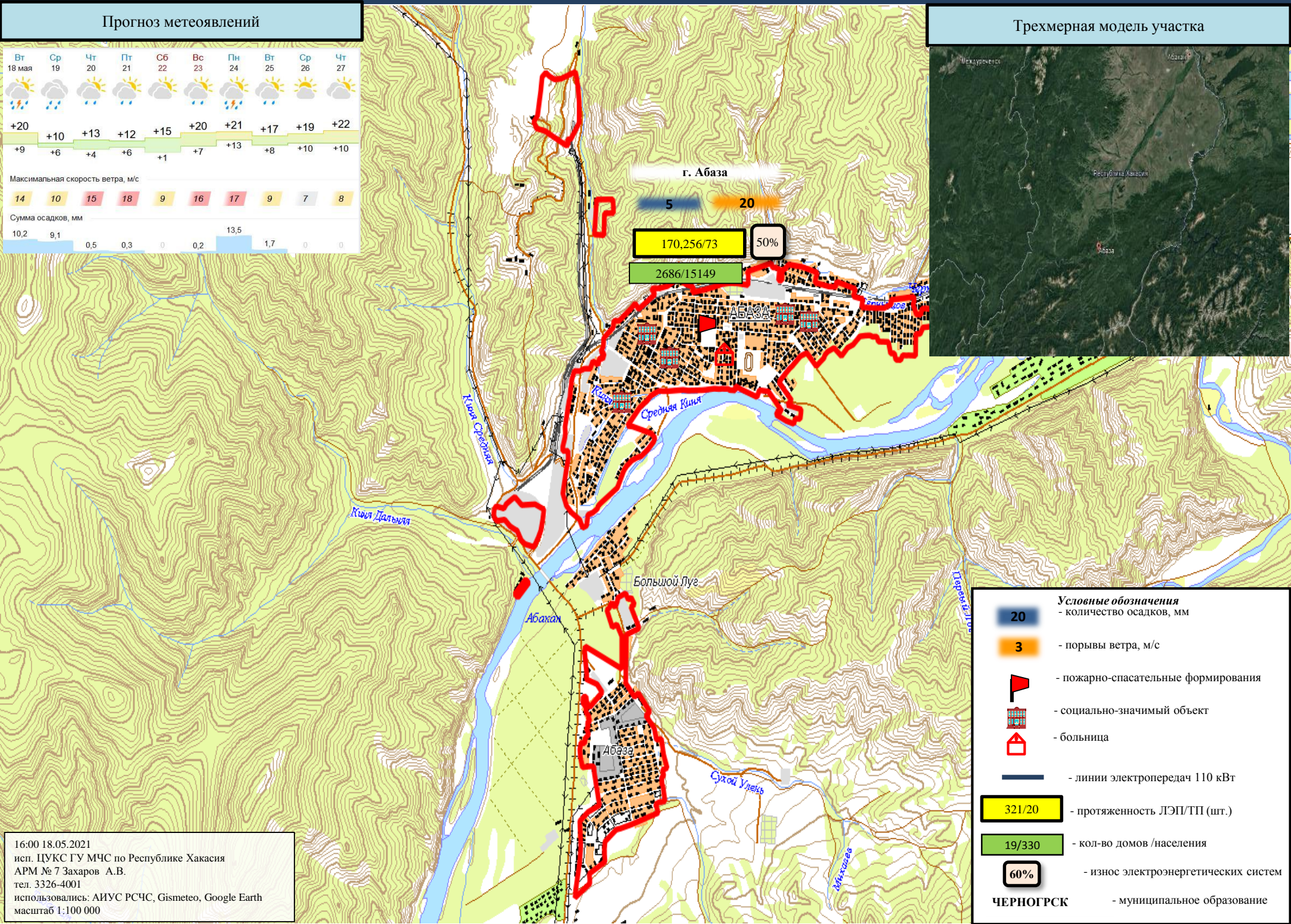
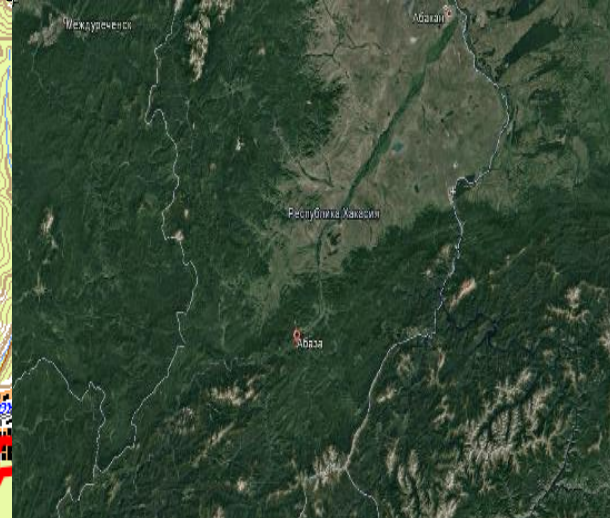
16:00 18.05.2021
 исп. ЦУКС ГУ МЧС по Республике Хакасия
 АРМ № 7 Захаров А.В.
 тел. 3326-4001
 использовались: АИУС РСЧС, Gismeteo, Google Earth
 масштаб 1:100 000

ИНФОРМАЦИОННЫЕ МАТЕРИАЛЫ ПО ОСАДКАМ И ПОРЫВАМ ВЕТРА НА ТЕРРИТОРИИ МО Г. АБАЗА РЕСПУБЛИКИ ХАКАСИЯ (РИСК НАРУШЕНИЯ ЭЛЕКТРОСНАБЖЕНИЯ НА 18-19.05.2021)

Прогноз метеоявлений

Вт 18 мая	Ср 19	Чт 20	Пт 21	Сб 22	Вс 23	Пн 24	Вт 25	Ср 26	Чт 27
+20	+10	+13	+12	+15	+20	+21	+17	+19	+22
+9	+6	+4	+6	+1	+7	+13	+8	+10	+10
Максимальная скорость ветра, м/с									
14	10	15	18	9	16	17	9	7	8
Сумма осадков, мм									
10,2	9,1	0,5	0,3	0	0,2	13,5	1,7	0	0

Трёхмерная модель участка



- Условные обозначения**
- 20 - количество осадков, мм
 - 3 - порывы ветра, м/с
 - пожарно-спасательные формирования
 - социально-значимый объект
 - больница
 - линии электропередач 110 кВт
 - 321/20 - протяженность ЛЭП/ТП (шт.)
 - 19/330 - кол-во домов /населения
 - 60% - износ электроэнергетических систем
 - ЧЕРНОГРСК** - муниципальное образование

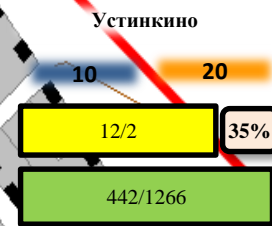

16:00 18.05.2021
 исп. ЦУКС ГУ МЧС по Республике Хакасия
 АРМ № 7 Захаров А.В.
 тел. 3326-4001
 использовались: АИУС РСЧС, Gismeteo, Google Earth
 масштаб 1:100 000

ИНФОРМАЦИОННЫЕ МАТЕРИАЛЫ ПО ОСАДКАМ И ПОРЫВАМ ВЕТРА НА ТЕРРИТОРИИ Н.П. УСТИНКИНО МО ОРДЖОНИКИДЗЕВСКИЙ РАЙОН РЕСПУБЛИКИ ХАКАСИЯ (РИСК НАРУШЕНИЯ ЭЛЕКТРОСНАБЖЕНИЯ НА 18-19.05.2021)

Прогноз метеоявлений



Трехмерная модель участка



Условные обозначения

- 20 - количество осадков, мм
- 3 - порывы ветра, м/с
- пожарно-спасательные формирования
- социально-значимый объект
- больница
- линии электропередач 110 кВт
- 321/20 - протяженность ЛЭП/ТП (шт.)
- 19/330 - кол-во домов /населения
- 60% - износ электроэнергетических систем

Орджоникидзевский - муниципальное образование

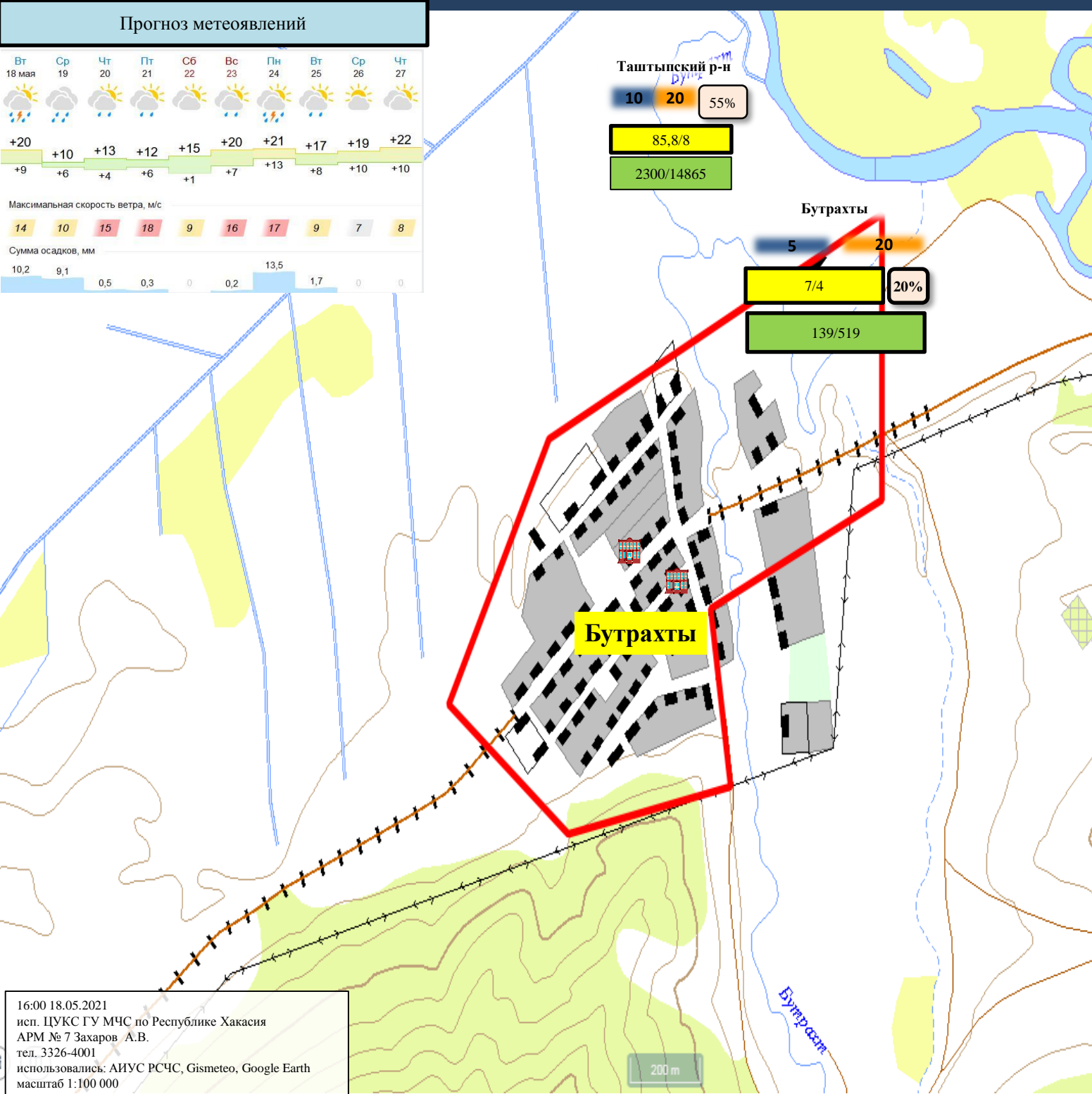
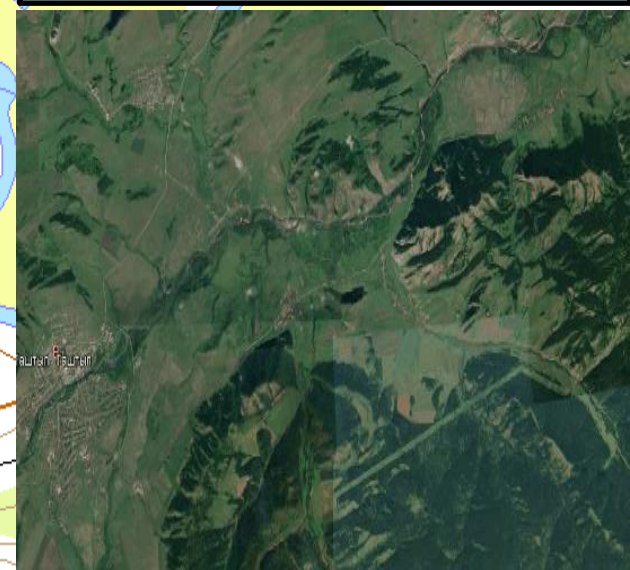
16:00 18.05.2021
 исп. ЦУКС ГУ МЧС по Республике Хакасия
 АРМ № 7 Захаров А.В.
 тел. 3326-4001
 использовались: АИУС РСЧС, Gismeteo, Google Earth
 масштаб 1:100 000

ИНФОРМАЦИОННЫЕ МАТЕРИАЛЫ ПО ОСАДКАМ И ПОРЫВАМ ВЕТРА НА ТЕРРИТОРИИ Н.П. БУТРАХТЫ МО ТАШТЫПСКИЙ РАЙОН РЕСПУБЛИКИ ХАКАСИЯ (РИСК НАРУШЕНИЯ ЭЛЕКТРОСНАБЖЕНИЯ НА 18-19.05.2021)

Прогноз метеоявлений



Трехмерная модель участка



Условные обозначения

- 20 - количество осадков, мм
- 3 - порывы ветра, м/с
- пожарно-спасательные формирования
- социально-значимый объект
- больница
- линии электропередач 110 кВт
- 321/20 - протяженность ЛЭП/ТП (шт.)
- 19/330 - кол-во домов /населения
- 60% - износ электроэнергетических систем
- Орджоникидзевский** - муниципальное образование

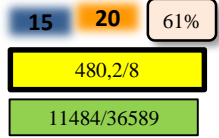
16:00 18.05.2021
 исп. ЦУКС ГУ МЧС по Республике Хакасия
 АРМ № 7 Захаров А.В.
 тел. 3326-4001
 использовались: АИУС РСЧС, Gismeteo, Google Earth
 масштаб 1:100 000

ИНФОРМАЦИОННЫЕ МАТЕРИАЛЫ ПО ОСАДКАМ И ПОРЫВАМ ВЕТРА НА ТЕРРИТОРИИ
Н.П. БЕЛЬТИРСКИЙ МО АСКИЗСКИЙ РАЙОН РЕСПУБЛИКИ ХАКАСИЯ
(РИСК НАРУШЕНИЯ ЭЛЕКТРОСНАБЖЕНИЯ НА 18-19.05.2021)

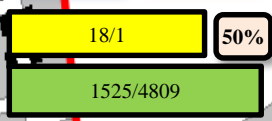
Прогноз метеоявлений



Аскизский р-н



Бельтирское



Бельтирский

Бельтирский (Новостройка)

Трёхмерная модель участка



Условные обозначения

- 20 - количество осадков, мм
- 3 - порывы ветра, м/с
- пожарно-спасательные формирования
- социально-значимый объект
- больница
- линии электропередач 110 кВт
- 321/20 - протяженность ЛЭП/ТП (шт.)
- 19/330 - кол-во домов /населения
- 60% - износ электроэнергетических систем
- Аскизский - муниципальное образование

16:00 18.05.2021
исп. ЦУКС ГУ МЧС по Республике Хакасия
АРМ № 7 Захаров А.В.
тел. 3326-4001
использовались: АИУС РСЧС, Gismeteo, Google Earth
масштаб 1:100 000

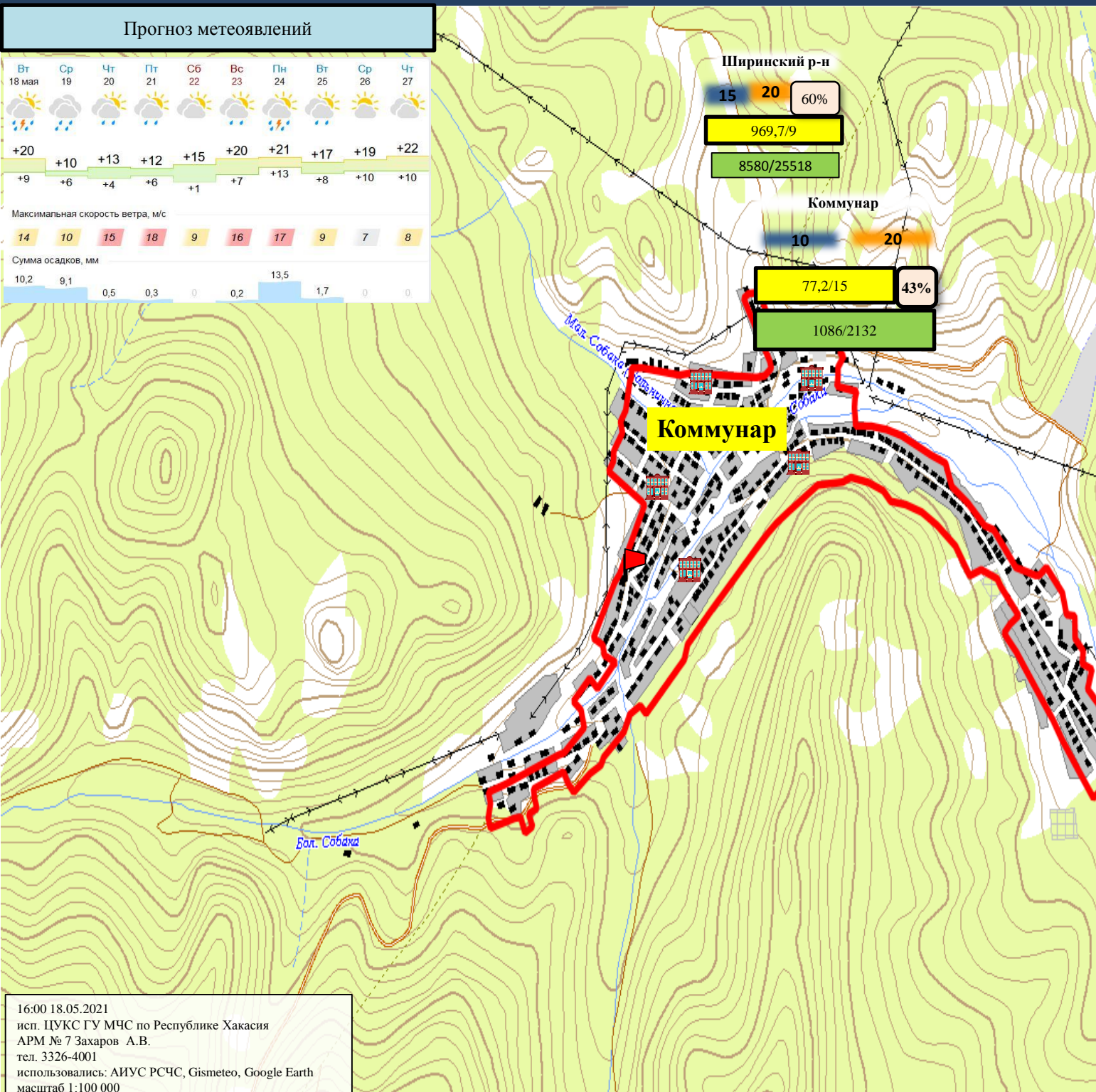

200 м

**ИНФОРМАЦИОННЫЕ МАТЕРИАЛЫ ПО ОСАДКАМ И ПОРЫВАМ ВЕТРА НА ТЕРРИТОРИИ
Н.П. КОММУНАР МО ШИРИНСКИЙ РАЙОН РЕСПУБЛИКИ ХАКАСИЯ
(РИСК НАРУШЕНИЯ ЭЛЕКТРОСНАБЖЕНИЯ НА 18-19.05.2021)**

Прогноз метеоявлений



Трёхмерная модель участка



Условные обозначения

- 20 - количество осадков, мм
- 3 - порывы ветра, м/с
- пожарно-спасательные формирования
- социально-значимый объект
- больница
- линии электропередач 110 кВт
- 321/20 - протяженность ЛЭП/ТП (шт.)
- 19/330 - кол-во домов /населения
- 60% - износ электроэнергетических систем
- муниципальное образование

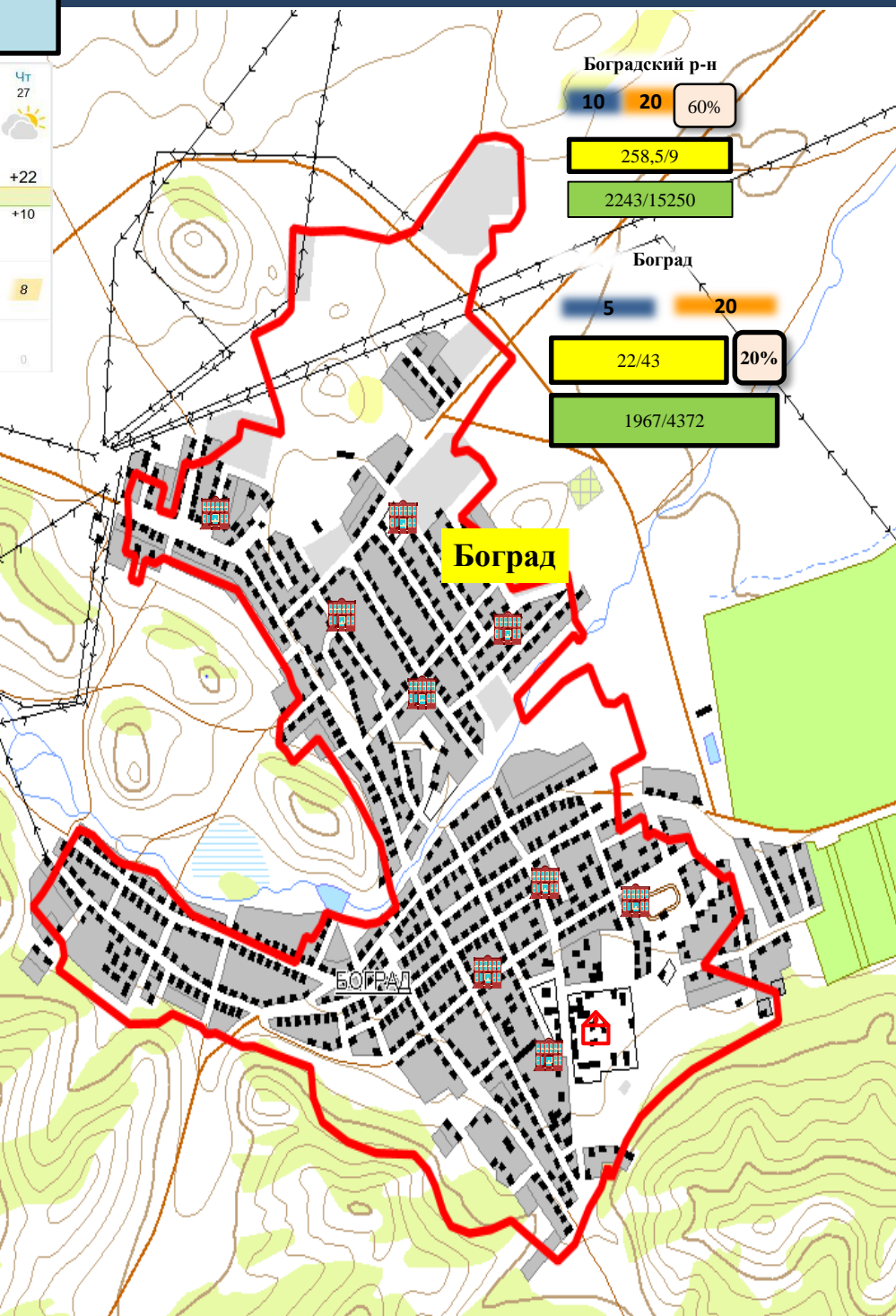
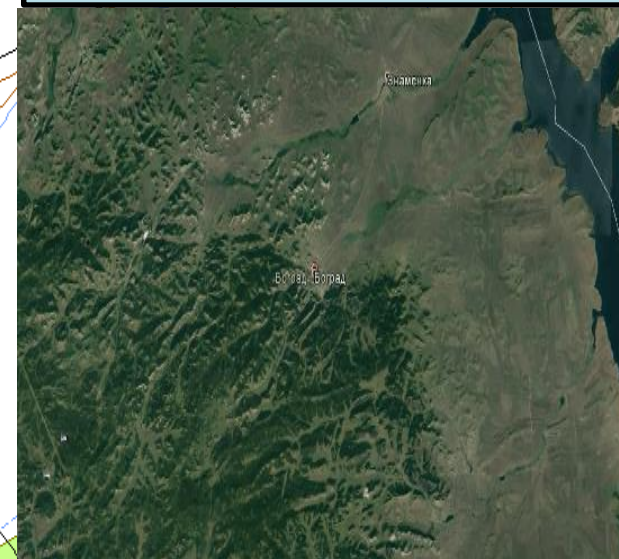
16:00 18.05.2021
исп. ЦУКС ГУ МЧС по Республике Хакасия
АРМ № 7 Захаров А.В.
тел. 3326-4001
использовались: АИУС РСЧС, Gismeteo, Google Earth
масштаб 1:100 000

ИНФОРМАЦИОННЫЕ МАТЕРИАЛЫ ПО ОСАДКАМ И ПОРЫВАМ ВЕТРА НА ТЕРРИТОРИИ
Н.П. БОГРАД МО БОГРАДСКИЙ РАЙОН РЕСПУБЛИКИ ХАКАСИЯ
(РИСК НАРУШЕНИЯ ЭЛЕКТРОСНАБЖЕНИЯ НА 18-19.05.2021)

Прогноз метеоявлений



Трехмерная модель участка



Условные обозначения

- количество осадков, мм
- порывы ветра, м/с
- пожарно-спасательные формирования
- социально-значимый объект
- больница
- линии электропередач 110 кВт
- протяженность ЛЭП/ТП (шт.)
- кол-во домов /населения
- износ электроэнергетических систем
- муниципальное образование

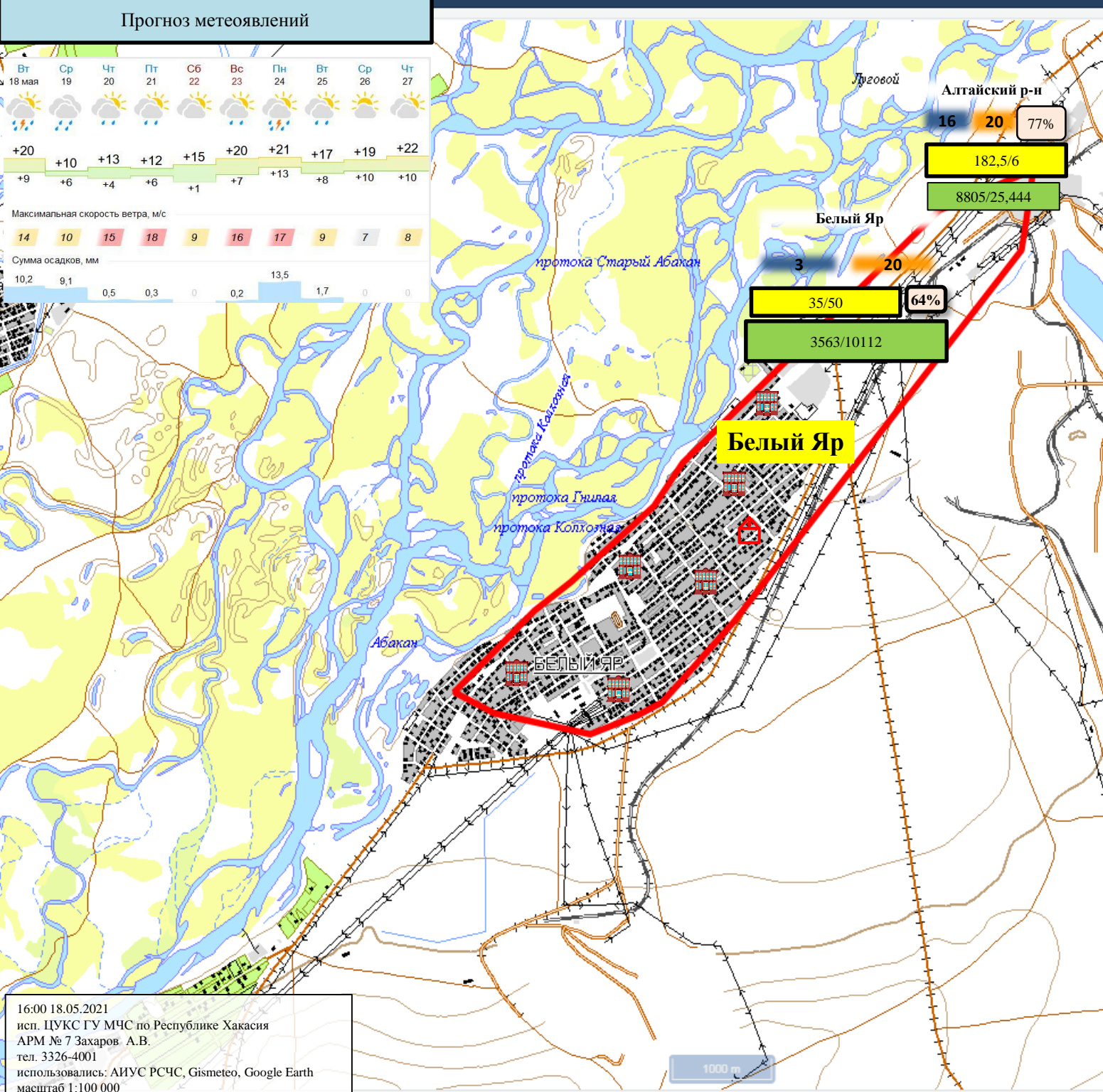
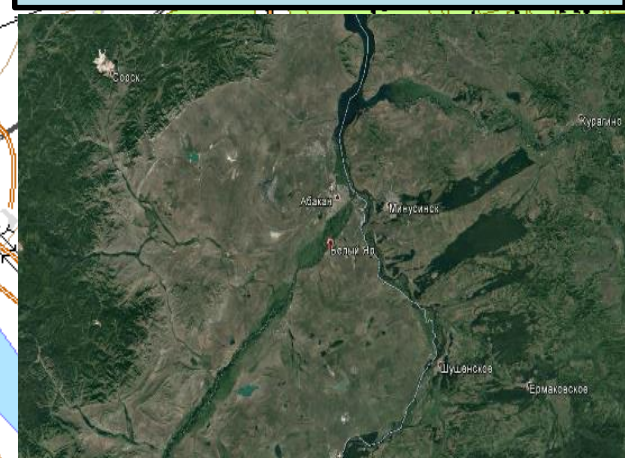
16:00 18.05.2021
исп. ЦУКС ГУ МЧС по Республике Хакасия
АРМ № 7 Захаров А.В.
тел. 3326-4001
использовались: АИУС РСЧС, Gismeteo, Google Earth
масштаб 1:100 000

**ИНФОРМАЦИОННЫЕ МАТЕРИАЛЫ ПО ОСАДКАМ И ПОРЫВАМ ВЕТРА НА ТЕРРИТОРИИ
Н.П. БЕЛЫЙ ЯР МО АЛТАЙСКИЙ РАЙОН РЕСПУБЛИКИ ХАКАСИЯ
(РИСК НАРУШЕНИЯ ЭЛЕКТРОСНАБЖЕНИЯ НА 18-19.05.2021)**

Прогноз метеоявлений



Трехмерная модель участка



Условные обозначения

- количество осадков, мм
- порывы ветра, м/с
- пожарно-спасательные формирования
- социально-значимый объект
- больница
- линии электропередач 110 кВт
- протяженность ЛЭП/ТП (шт.)
- кол-во домов /населения
- износ электроэнергетических систем
- Алтайский район** - муниципальное образование

16:00 18.05.2021
 исп. ЦУКС ГУ МЧС по Республике Хакасия
 АРМ № 7 Захаров А.В.
 тел. 3326-4001
 использовали: АИУС РСЧС, Gismeteo, Google Earth
 масштаб 1:100 000

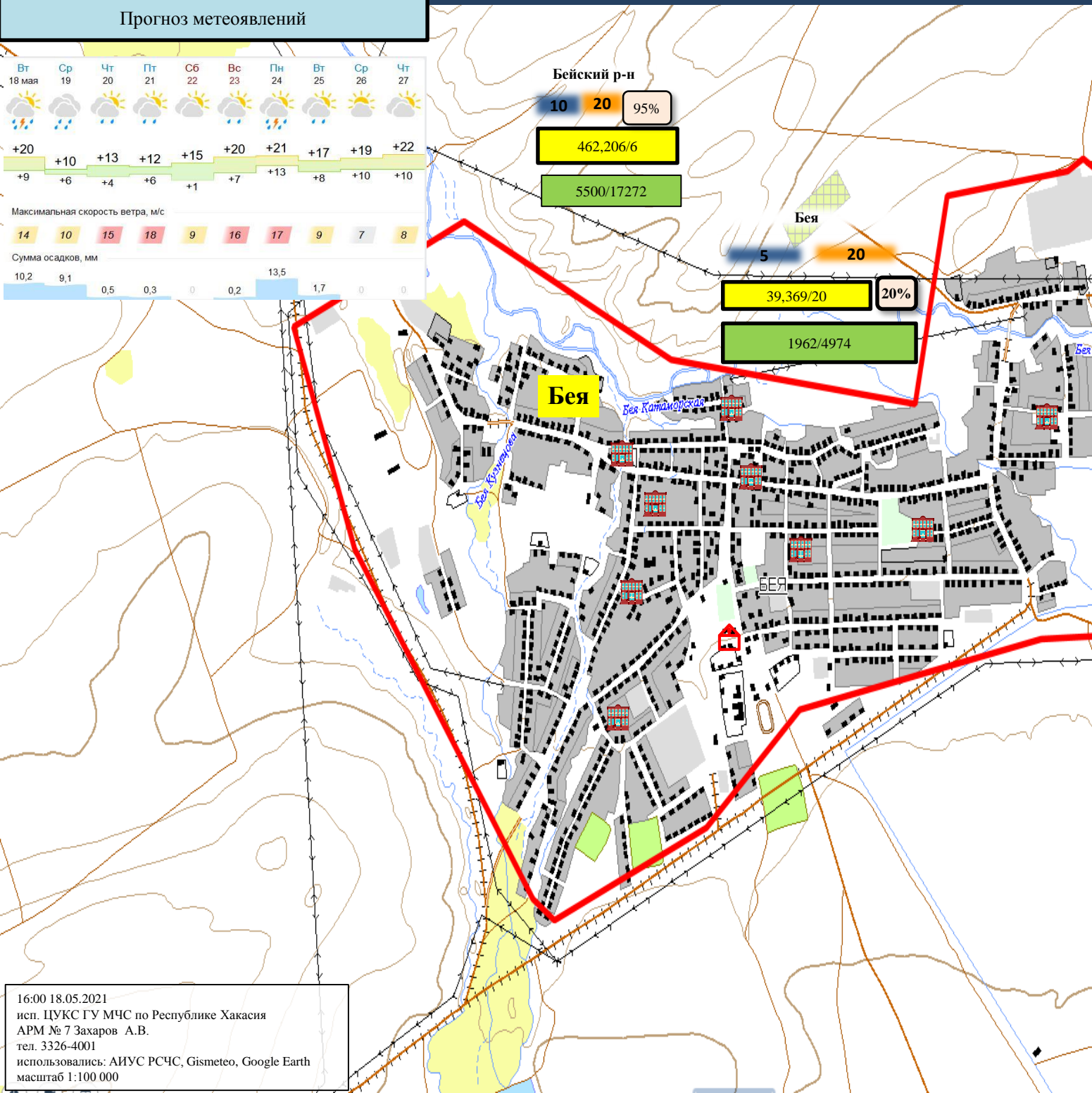
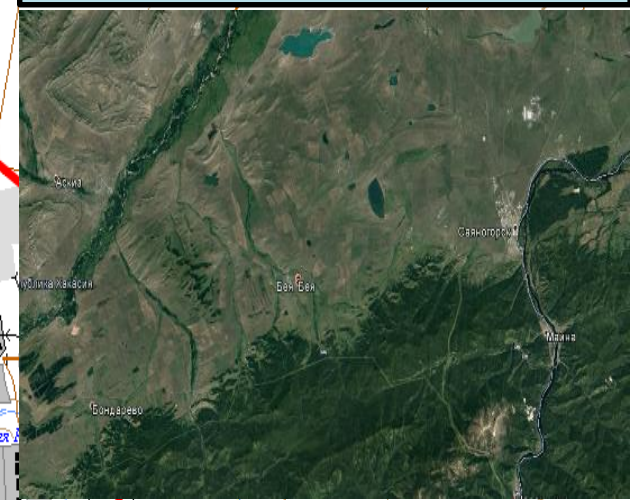
1000 м

ИНФОРМАЦИОННЫЕ МАТЕРИАЛЫ ПО ОСАДКАМ И ПОРЫВАМ ВЕТРА НА ТЕРРИТОРИИ Н.П. БЕЯ МО БЕЙСКИЙ РАЙОН РЕСПУБЛИКИ ХАКАСИЯ (РИСК НАРУШЕНИЯ ЭЛЕКТРОСНАБЖЕНИЯ НА 18-19.05.2021)

Прогноз метеоявлений



Трехмерная модель участка



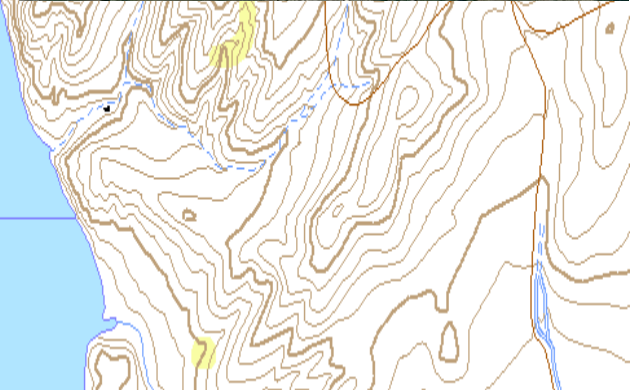
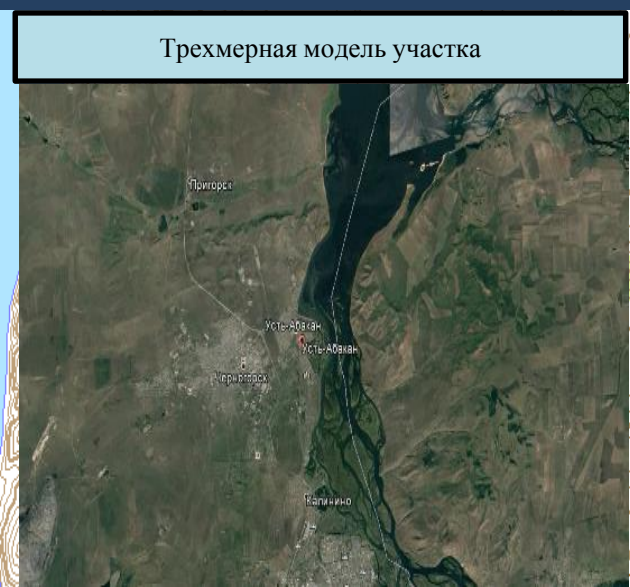
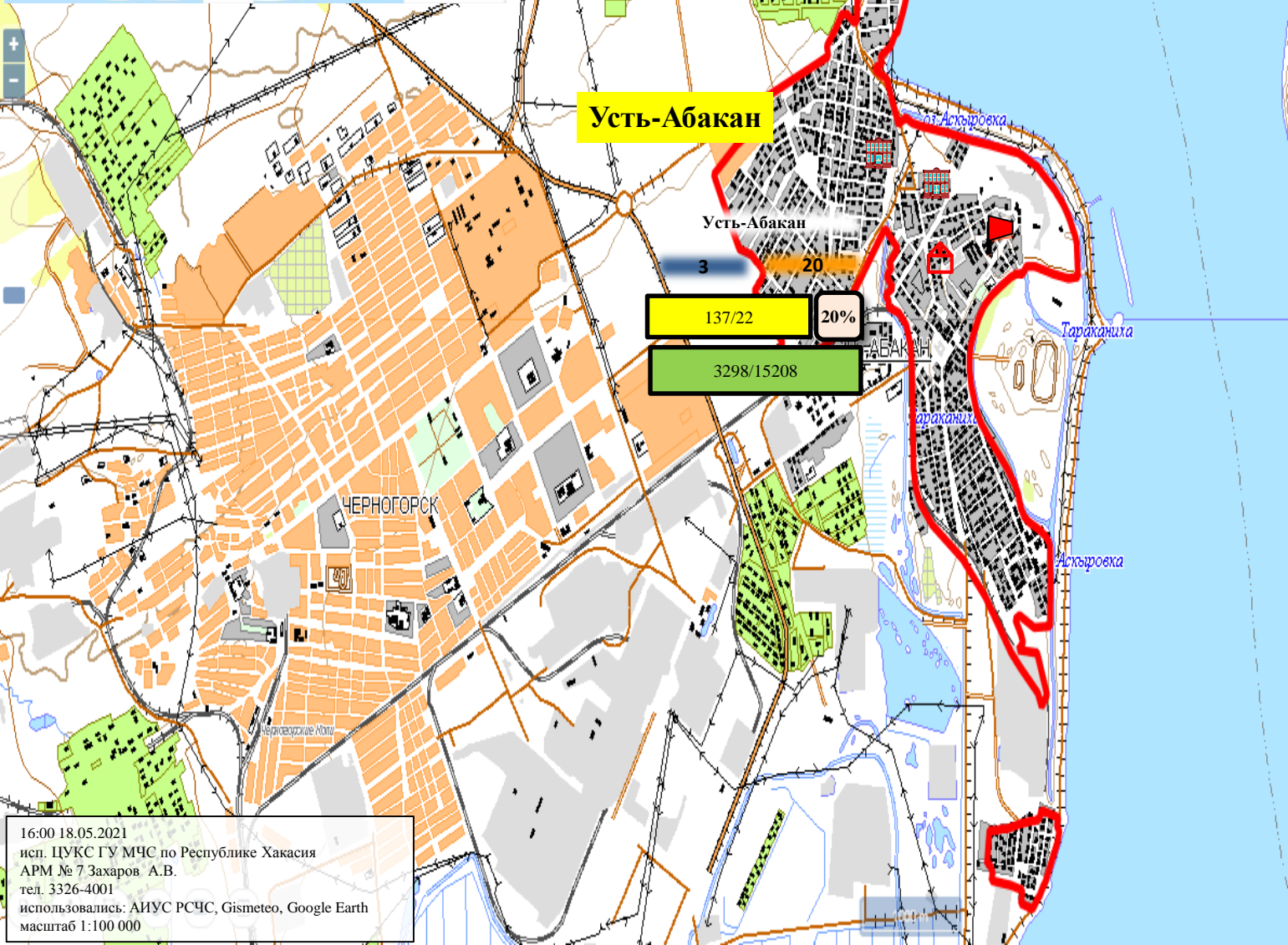
Условные обозначения

- 20 - количество осадков, мм
- 3 - порывы ветра, м/с
- пожарно-спасательные формирования
- социально-значимый объект
- больница
- линии электропередач 110 кВт
- 39/20 - протяженность ЛЭП/ТП (шт.)
- 1993/4974 - кол-во домов /населения
- 20% - износ электроэнергетических систем
- Бейский район** - муниципальное образование

16:00 18.05.2021
исп. ЦУКС ГУ МЧС по Республике Хакасия
АРМ № 7 Захаров А.В.
тел. 3326-4001
использовались: АИУС РСЧС, Gismeteo, Google Earth
масштаб 1:100 000

**ИНФОРМАЦИОННЫЕ МАТЕРИАЛЫ ПО ОСАДКАМ И ПОРЫВАМ ВЕТРА НА ТЕРРИТОРИИ
Н.П. УСТЬ-АБАКАН МО УСТЬ-АБАКАНСКИЙ РАЙОН РЕСПУБЛИКИ ХАКАСИЯ
(РИСК НАРУШЕНИЯ ЭЛЕКТРОСНАБЖЕНИЯ НА 18-19.05.2021)**

Прогноз метеоявлений										
Вт	Ср	Чт	Пт	Сб	Вс	Пн	Вт	Ср	Чт	
18 мая	19	20	21	22	23	24	25	26	27	
+20	+10	+13	+12	+15	+20	+21	+17	+19	+22	
+9	+6	+4	+6	+1	+7	+13	+8	+10	+10	
Максимальная скорость ветра, м/с										
14	10	15	18	9	16	17	9	7	8	
Сумма осадков, мм										
10,2	9,1	0,5	0,3	0	0,2	13,5	1,7	0	0	



- Условные обозначения**
- 20 - количество осадков, мм
 - 3 - порывы ветра, м/с
 - пожарно-спасательные формирования
 - социально-значимый объект
 - больница
 - линии электропередач 110 кВт
 - 321/20 - протяженность ЛЭП/ТП (шт.)
 - 19/330 - кол-во домов /населения
 - 60% - износ электроэнергетических систем
- Усть-Абаканский р-н** - муниципальное образование

16:00 18.05.2021
 исп. ЦУКС ГУ МЧС по Республике Хакасия
 АРМ № 7 Захаров А.В.
 тел. 3326-4001
 использовались: АИУС РСЧС, Gismeteo, Google Earth
 масштаб 1:100 000

ИНФОРМАЦИОННЫЕ МАТЕРИАЛЫ ПО РИСКУ НАРУШЕНИЯ ТРАНСПОРТНОГО СООБЩЕНИЯ, СВЯЗАННОГО С ОПАСНЫМИ МЕТЕОЯВЛЕНИЯМИ НА АВТОМОБИЛЬНОЙ ДОРОГЕ ФЕДЕРАЛЬНОГО ЗНАЧЕНИЯ Р-257 «ЕНИСЕЙ» НА ТЕРРИТОРИИ МО Г. АБАКАН (НА 18-19.05.2021)

Прогноз метеоявлений

Вт 18 мая	Ср 19	Чт 20	Пт 21	Сб 22	Вс 23	Пн 24	Вт 25	Ср 26	Чт 27
+20	+10	+13	+12	+15	+20	+21	+17	+19	+22
+9	+6	+4	+6	+1	+7	+13	+8	+10	+10
Максимальная скорость ветра, м/с									
14	10	15	18	9	16	17	9	7	8
Сумма осадков, мм									
10,2	9,1	0,5	0,3	0	0,2	13,5	1,7	0	0

АВТОДОРОГА ФЕДЕРАЛЬНОГО ЗНАЧЕНИЯ Р-257 «ЕНИСЕЙ»

Абакан

Аварийно-опасный участок
408+200 – 408+250 км (риск гололедицы, ухудшения видимости)

Трехмерная модель участка



Условные обозначения

- участок автодороги с повышенным риском возникновения ДТП, нарушением движения
- объездная дорога
- населенный пункт
- пожарно-спасательные формирования
- социально-значимый объект
- больница

16:00 18.05.2021
исп. ЦУКС ГУ МЧС по Республике Хакасия
АРМ № 7 Захаров А.В.
тел. 3326-4001
использовались: АИУС РСЧС, Gismeteo, Google Earth
масштаб 1:100 000

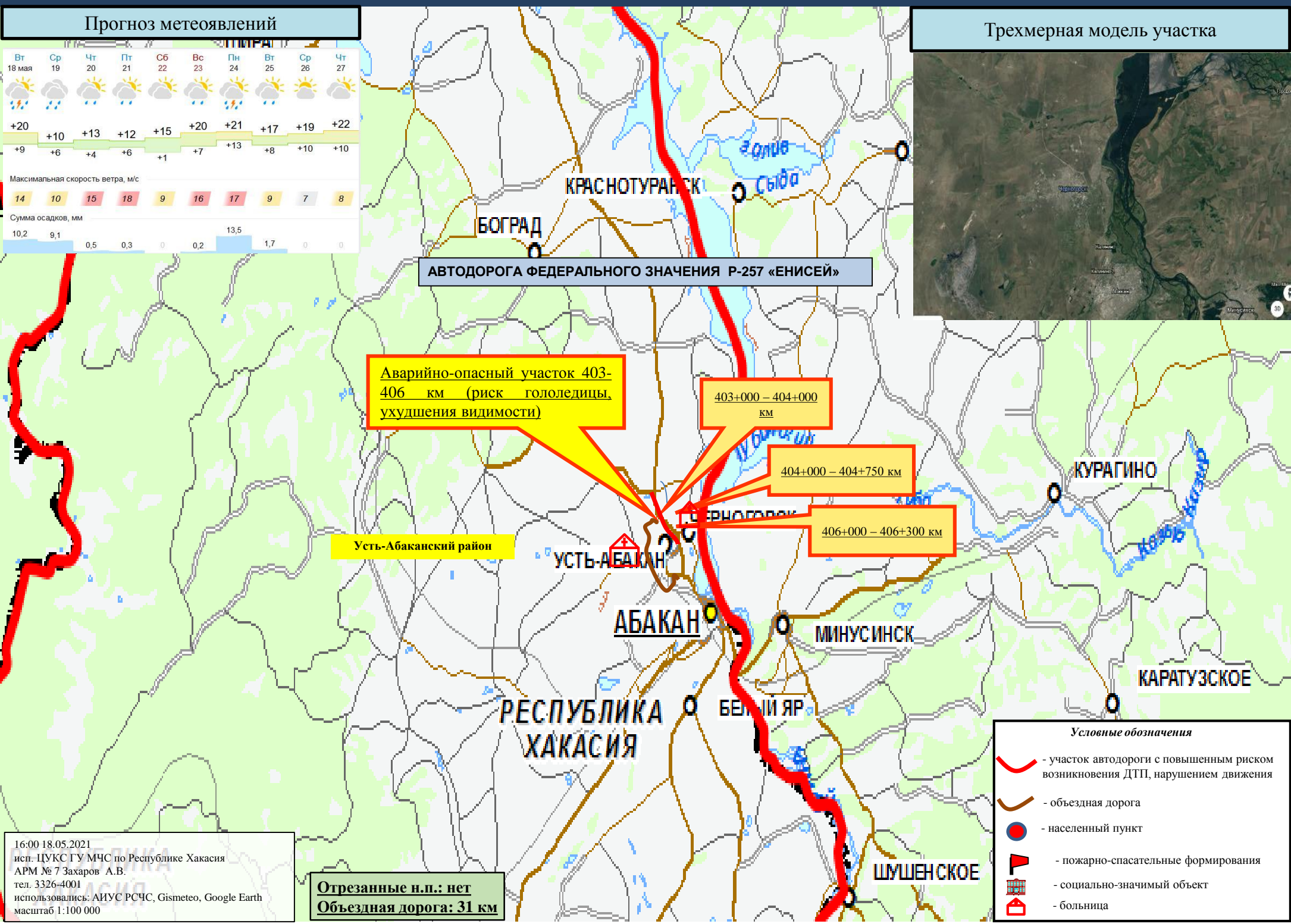
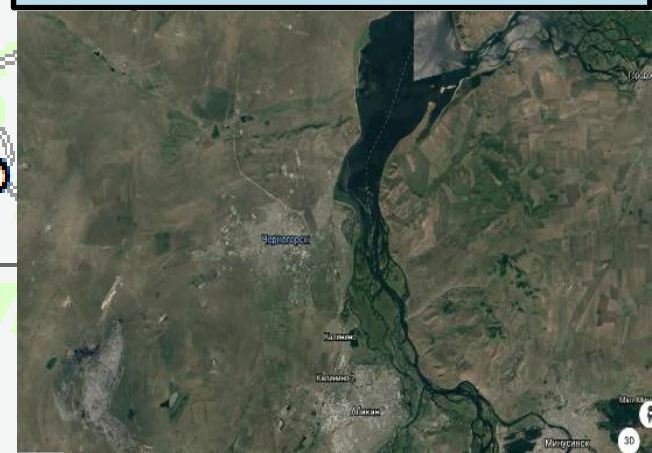
Отрезанные н.п.: нет
Объездная дорога: 8 км

**ИНФОРМАЦИОННЫЕ МАТЕРИАЛЫ ПО РИСКУ НАРУШЕНИЯ ТРАНСПОРТНОГО СООБЩЕНИЯ,
СВЯЗАННОГО С ОПАСНЫМИ МЕТЕОЯВЛЕНИЯМИ НА АВТОДОРОГЕ ФЕДЕРАЛЬНОГО ЗНАЧЕНИЯ Р-257 «ЕНИСЕЙ»
НА ТЕРРИТОРИИ МО УСТЬ-АБАКАНСКИЙ РАЙОН (НА 18-19.05.2021)**

Прогноз метеоявлений



Трехмерная модель участка



- Условные обозначения**
- участок автодороги с повышенным риском возникновения ДТП, нарушением движения
 - объездная дорога
 - населенный пункт
 - пожарно-спасательные формирования
 - социально-значимый объект
 - больница

16:00 18.05.2021
 исп. ЦУКС ГУ МЧС по Республике Хакасия
 АРМ № 7 Захаров А.В.
 тел. 3326-4001
 использовались: АИУС РСЧС, Gismeteo, Google Earth
 масштаб 1:100 000

Отрезанные н.п.: нет
Объездная дорога: 31 км

ИНФОРМАЦИОННЫЕ МАТЕРИАЛЫ ПО РИСКУ НАРУШЕНИЯ ТРАНСПОРТНОГО СООБЩЕНИЯ, СВЯЗАННОГО С ОПАСНЫМИ МЕТЕОЯВЛЕНИЯМИ НА АВТОДОРОГЕ ФЕДЕРАЛЬНОГО ЗНАЧЕНИЯ Р-257 «ЕНИСЕЙ» НА ТЕРРИТОРИИ МО АЛТАЙСКИЙ РАЙОН (НА 18-19.05.2021)

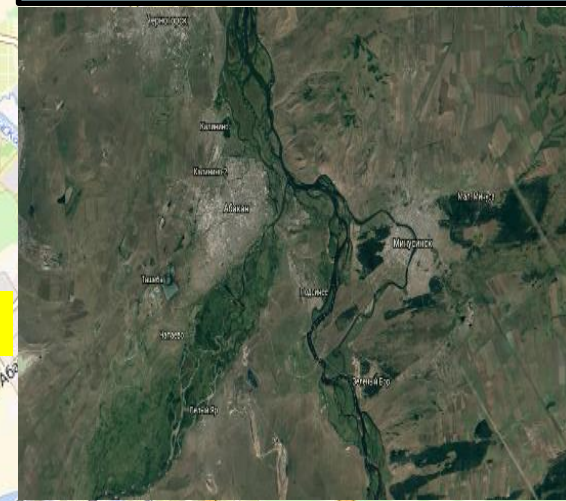
Прогноз метеоявлений

Вт 18 мая	Ср 19	Чт 20	Пт 21	Сб 22	Вс 23	Пн 24	Вт 25	Ср 26	Чт 27
+20	+10	+13	+12	+15	+20	+21	+17	+19	+22
+9	+6	+4	+6	+1	+7	+13	+8	+10	+10
Максимальная скорость ветра, м/с									
14	10	15	18	9	16	17	9	7	8
Сумма осадков, мм									
10,2	9,1	0,5	0,3	0	0,2	13,5	1,7	0	0

Абакан

АВТОДОРОГА ФЕДЕРАЛЬНОГО ЗНАЧЕНИЯ Р-257 «ЕНИСЕЙ»

Трехмерная модель участка



Минусинск

Алтайский район

Участок автодороги с повышенным риском возникновения ДТП (риск гололеда, ухудшения видимости)

- Условные обозначения**
- участок автодороги с повышенным риском возникновения ДТП, нарушением движения
 - объездная дорога
 - населенный пункт
 - пожарно-спасательные формирования
 - социально-значимый объект
 - больница

16:00 18.05.2021
 исп. ЦУКС ГУ МЧС по Республике Хакасия
 АРМ № 7 Захаров А.В.
 тел. 3326-4001
 использовались: АИУС РСЧС, Gismeteo, Google Earth
 масштаб 1:100 000

Отрезанные н.п.: нет
Объездная дорога: 14 км

ИНФОРМАЦИОННЫЕ МАТЕРИАЛЫ ПО РИСКУ НАРУШЕНИЯ ТРАНСПОРТНОГО СООБЩЕНИЯ, СВЯЗАННОГО С ОПАСНЫМИ МЕТЕОЯВЛЕНИЯМИ НА АВТОДОРОГЕ ФЕДЕРАЛЬНОГО ЗНАЧЕНИЯ Р-257 «ЕНИСЕЙ» НА ТЕРРИТОРИИ МО БОГРАДСКИЙ РАЙОН (НА 18-19.05.2021)

Прогноз метеоявлений



Трехмерная модель участка



Первомайское

АВТОДОРОГА ФЕДЕРАЛЬНОГО ЗНАЧЕНИЯ Р-257 «ЕНИСЕЙ»

Боградский район

Знаменка

Участок автодороги с повышенным риском возникновения ДТП (риск гололедицы, ухудшения видимости)

Боград

- Условные обозначения**
- участок автодороги с повышенным риском возникновения ДТП, нарушением движения
 - объездная дорога
 - населенный пункт
 - пожарно-спасательные формирования
 - социально-значимый объект
 - больница

16:00 18.05.2021
 исп. ЦУКС ГУ МЧС по Республике Хакасия
 АРМ № 7 Захаров А.В.
 тел. 3326-4001
 использовались: АИУС РСЧС, Gismeteo, Google Earth
 масштаб 1:100 000

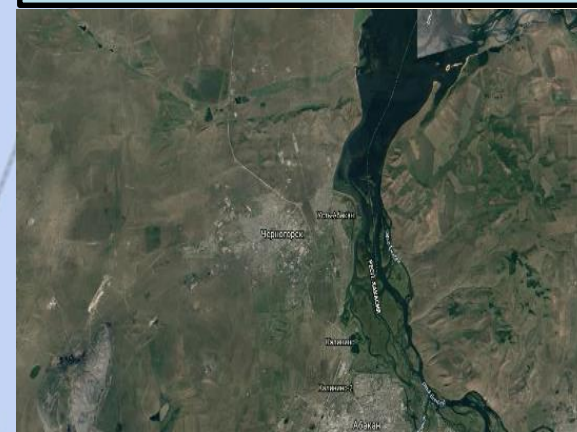
Отрезанные н.п.: нет
Объездная дорога: 6 км

ИНФОРМАЦИОННЫЕ МАТЕРИАЛЫ ПО РИСКУ НАРУШЕНИЯ ТРАНСПОРТНОГО СООБЩЕНИЯ, СВЯЗАННЫХ С ОПАСНЫМИ МЕТЕОЯВЛЕНИЯМИ НА АВТОДОРОГЕ ФЕДЕРАЛЬНОГО ЗНАЧЕНИЯ Р-257 «ЕНИСЕЙ» НА ТЕРРИТОРИИ МО Г. ЧЕРНОГОРСК (НА 18-19.05.2021)

Прогноз метеоявлений

Вт 18 мая	Ср 19	Чт 20	Пт 21	Сб 22	Вс 23	Пн 24	Вт 25	Ср 26	Чт 27
+20	+10	+13	+12	+15	+20	+21	+17	+19	+22
+9	+6	+4	+6	+1	+7	+13	+8	+10	+10
Максимальная скорость ветра, м/с									
14	10	15	18	9	16	17	9	7	8
Сумма осадков, мм									
10,2	9,1	0,5	0,3	0	0,2	13,5	1,7	0	0

Трехмерная модель участка



АВТОДОРОГА ФЕДЕРАЛЬНОГО ЗНАЧЕНИЯ Р-257 «ЕНИСЕЙ»

Черногорск

Участок автодороги с повышенным риском возникновения ДТП (риск гололеда, ухудшения видимости)

Условные обозначения

- участок автодороги с повышенным риском возникновения ДТП, нарушением движения
- объездная дорога
- населенный пункт
- пожарно-спасательные формирования
- социально-значимый объект
- больница

АБАКАН

Отрезанные н.п.: нет
Объездная дорога: 6 км

16:00 18.05.2021
исп. ЦУКС ГУ МЧС по Республике Хакасия
АРМ № 7 Захаров А.В.
тел. 3326-4001
использовались: АИУС РСЧС, Gismeteo, Google Earth
масштаб 1:100 000

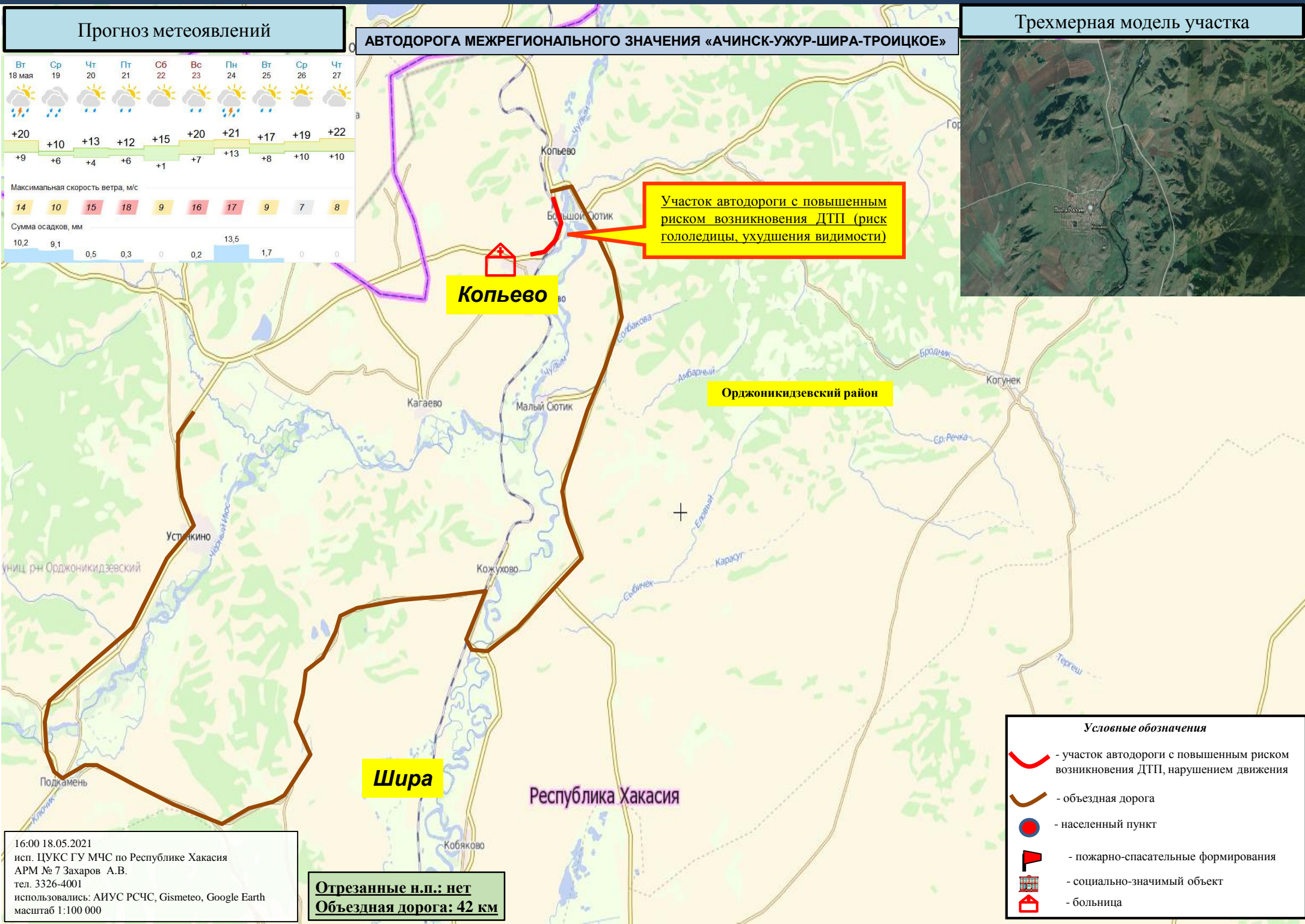
ИНФОРМАЦИОННЫЕ МАТЕРИАЛЫ ПО РИСКУ НАРУШЕНИЯ ТРАНСПОРТНОГО СООБЩЕНИЯ, СВЯЗАННЫХ С ОПАСНЫМИ МЕТЕОЯВЛЕНИЯМИ НА АВТОМОБИЛЬНОЙ ДОРОГЕ АЧИНСК-УЖУР-ШИРА-ТРОИЦКОЕ НА ТЕРРИТОРИИ МО ОРДЖОНИКИДЗЕВСКИЙ РАЙОН (НА 18-19.05.2021)

Прогноз метеоявлений



АВТОДОРОГА МЕЖРЕГИОНАЛЬНОГО ЗНАЧЕНИЯ «АЧИНСК-УЖУР-ШИРА-ТРОИЦКОЕ»

Трехмерная модель участка



Участок автодороги с повышенным риском возникновения ДТП (риск гололеда, ухудшения видимости)

Копьево

Орджоникидзевский район

Шира

Республика Хакасия

- Условные обозначения**
- участок автодороги с повышенным риском возникновения ДТП, нарушением движения
 - объездная дорога
 - населенный пункт
 - пожарно-спасательные формирования
 - социально-значимый объект
 - больница

16:00 18.05.2021
 исп. ЦУКС ГУ МЧС по Республике Хакасия
 АРМ № 7 Захаров А.В.
 тел. 3326-4001
 использовались: АИУС РСЧС, Gismeteo, Google Earth
 масштаб 1:100 000

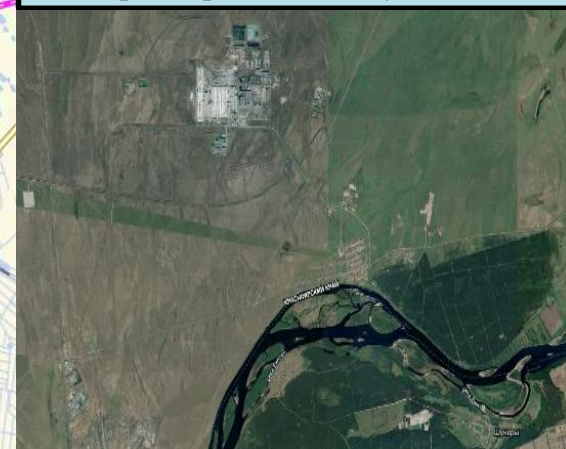
Отрезанные н.п.: нет
Объездная дорога: 42 км

ИНФОРМАЦИОННЫЕ МАТЕРИАЛЫ ПО РИСКУ НАРУШЕНИЯ ТРАНСПОРТНОГО СООБЩЕНИЯ, СВЯЗАННЫХ С ОПАСНЫМИ МЕТЕОЯВЛЕНИЯМИ НА АВТОМОБИЛЬНОЙ ДОРОГЕ БЕЯ-САБИНКА НА ТЕРРИТОРИИ МО БЕЙСКИЙ РАЙОН (НА 18-19.05.2021)

Прогноз метеоявлений

Вт 18 мая	Ср 19	Чт 20	Пт 21	Сб 22	Вс 23	Пн 24	Вт 25	Ср 26	Чт 27
+20	+10	+13	+12	+15	+20	+21	+17	+19	+22
+9	+6	+4	+6	+1	+7	+13	+8	+10	+10
Максимальная скорость ветра, м/с									
14	10	15	18	9	16	17	9	7	8
Сумма осадков, мм									
10,2	9,1	0,5	0,3	0	0,2	13,5	1,7	0	0

Трехмерная модель участка



АВТОДОРОГА МЕСТНОГО ЗНАЧЕНИЯ «БЕЯ-САБИНКА»

Бейский район

Участок автодороги с повышенным риском возникновения ДТП (риск гололеда, ухудшения видимости)

Сабинка

Бея

- Условные обозначения**
- участок автодороги с повышенным риском возникновения ДТП, нарушением движения
 - объездная дорога
 - населенный пункт
 - пожарно-спасательные формирования
 - социально-значимый объект
 - больница

16:00 18.05.2021
 исп. ЦУКС ГУ МЧС по Республике Хакасия
 АРМ № 7 Захаров А.В.
 тел. 3326-4001
 использовались: АИУС РСЧС, Gismeteo, Google Earth
 масштаб 1:100 000

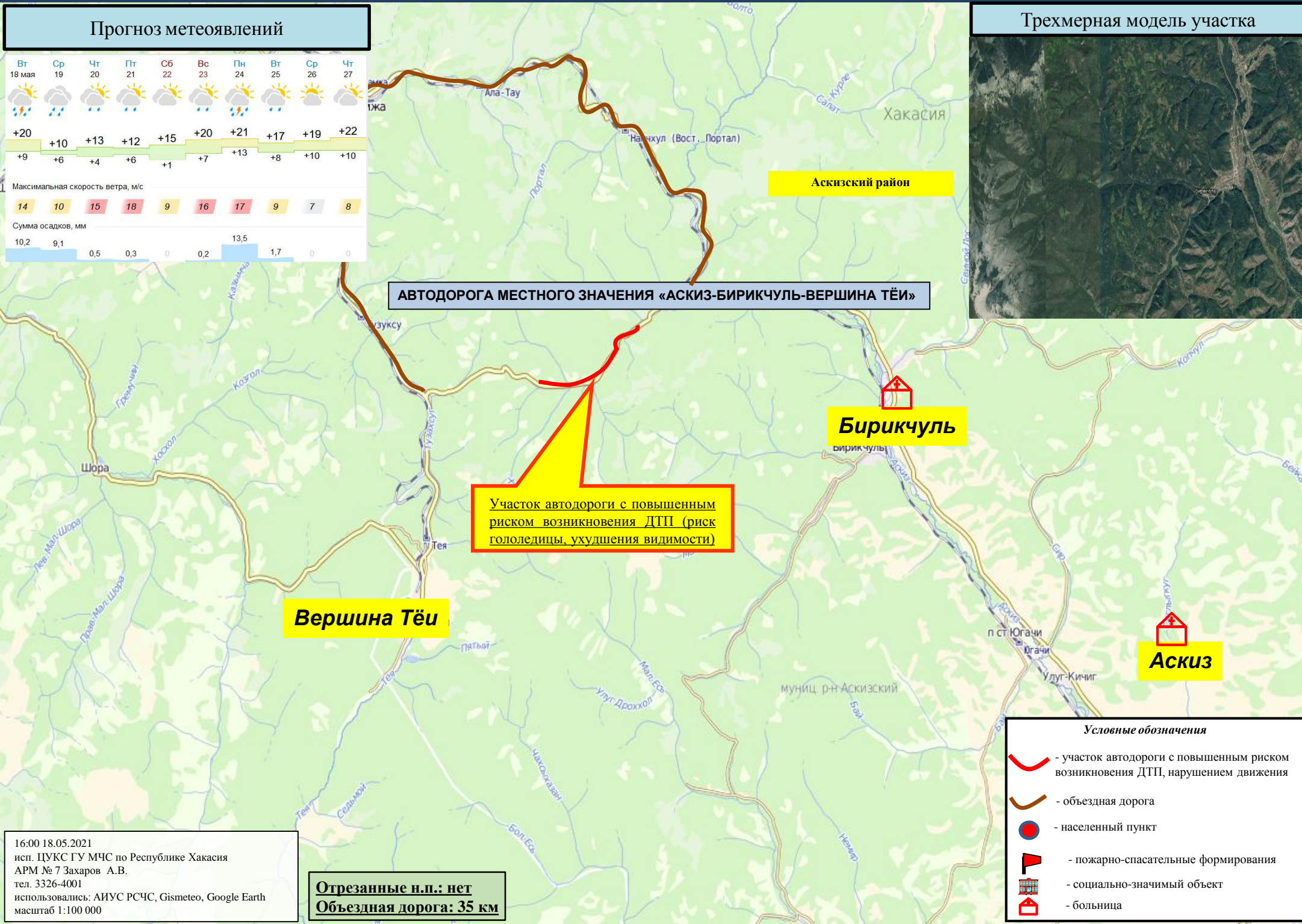
Отрезанные н.п.: нет
Объездная дорога: 28 км

ИНФОРМАЦИОННЫЕ МАТЕРИАЛЫ ПО РИСКУ НАРУШЕНИЯ ТРАНСПОРТНОГО СООБЩЕНИЯ, СВЯЗАННОГО С ОПАСНЫМИ МЕТЕОЯВЛЕНИЯМИ НА АВТОМОБИЛЬНОЙ ДОРОГЕ «АСКИЗ-БИРИКЧУЛЬ-ВЕРШИНА ТЁИ» НА ТЕРРИТОРИИ МО АСКИЗСКОГО РАЙОН (НА 18-19.05.2021)

Прогноз метеоявлений



Трехмерная модель участка



- Условные обозначения**
- участок автодороги с повышенным риском возникновения ДТП, нарушением движения
 - объездная дорога
 - населенный пункт
 - пожарно-спасательные формирования
 - социально-значимый объект
 - больница

16:00 18.05.2021
 исп. ЦУКС ГУ МЧС по Республике Хакасия
 АРМ № 7 Захаров А.В.
 тел. 3326-4001
 использовались: АИУС РСЧС, Gismeteo, Google Earth
 масштаб 1:100 000

Отрезанные н.п.: нет
Объездная дорога: 35 км

ИНФОРМАЦИОННЫЕ МАТЕРИАЛЫ ПО РИСКУ НАРУШЕНИЯ ТРАНСПОРТНОГО СООБЩЕНИЯ, СВЯЗАННОГО С ОПАСНЫМИ МЕТЕОЯВЛЕНИЯМИ НА АВТОМОБИЛЬНОЙ ДОРОГЕ «АБАКАН-АК-ДОВУРАК» НА ТЕРРИТОРИИ МО ТАШТЫПСКИЙ РАЙОН (НА 18-19.05.2021)

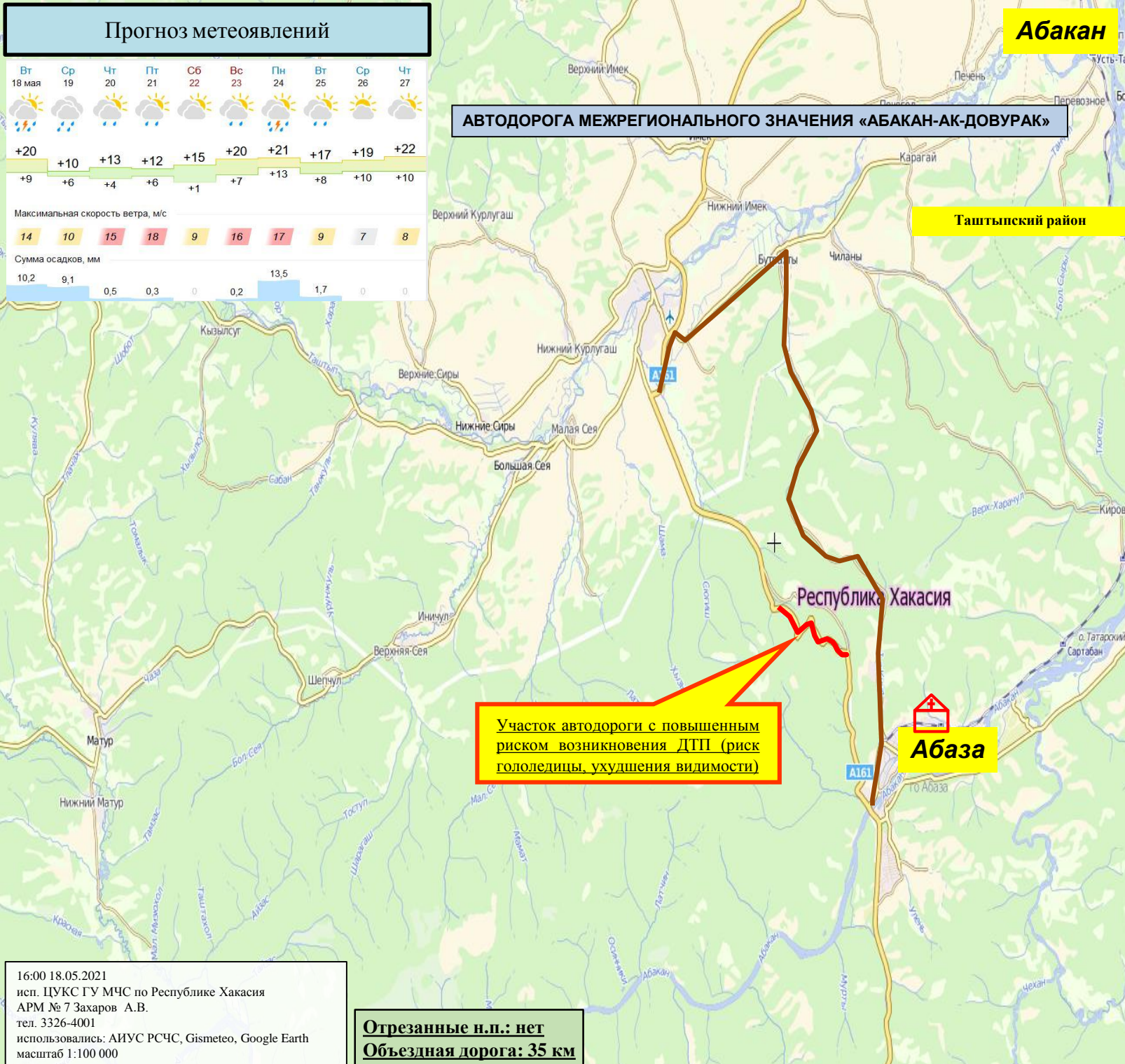
Прогноз метеоявлений

Вт 18 мая	Ср 19	Чт 20	Пт 21	Сб 22	Вс 23	Пн 24	Вт 25	Ср 26	Чт 27
+20	+10	+13	+12	+15	+20	+21	+17	+19	+22
+9	+6	+4	+6	+1	+7	+13	+8	+10	+10
Максимальная скорость ветра, м/с									
14	10	15	18	9	16	17	9	7	8
Сумма осадков, мм									
10,2	9,1	0,5	0,3	0	0,2	13,5	1,7	0	0

Трехмерная модель участка



АВТОДОРОГА МЕЖРЕГИОНАЛЬНОГО ЗНАЧЕНИЯ «АБАКАН-АК-ДОВУРАК»



Участок автодороги с повышенным риском возникновения ДТП (риск гололедицы, ухудшения видимости)

Абаз

- Условные обозначения**
- участок автодороги с повышенным риском возникновения ДТП, нарушением движения
 - объездная дорога
 - населенный пункт
 - пожарно-спасательные формирования
 - социально-значимый объект
 - больница

16:00 18.05.2021
 исп. ЦУКС ГУ МЧС по Республике Хакасия
 АРМ № 7 Захаров А.В.
 тел. 3326-4001
 использовались: АИУС РСЧС, Gismeteo, Google Earth
 масштаб 1:100 000

Отрезанные н.п.: нет
Объездная дорога: 35 км

ИНФОРМАЦИОННЫЕ МАТЕРИАЛЫ ПО РИСКУ НАРУШЕНИЯ ТРАНСПОРТНОГО СООБЩЕНИЯ, СВЯЗАННОГО С ОПАСНЫМИ МЕТЕОЯВЛЕНИЯМИ НА АВТОМОБИЛЬНОЙ ДОРОГЕ «КОЛОДЕЗНЫЙ-ШИРА» НА ТЕРРИТОРИИ МО ШИРИНСКИЙ РАЙОН (НА 18-19.05.2021)

Прогноз метеоявлений



Трехмерная модель участка



АВТОДОРОГА «КОЛОДЕЗНЫЙ-ШИРА»

Ширинский район

Участок автодороги с повышенным риском возникновения ДТП (риск гололеда, ухудшения видимости)

Республика Хакасия

Ши́ра

Колодезный

Условные обозначения

- участок автодороги с повышенным риском возникновения ДТП, нарушением движения
- объездная дорога
- населенный пункт
- пожарно-спасательные формирования
- социально-значимый объект
- больница

16:00 18.05.2021
 исп. ЦУКС ГУ МЧС по Республике Хакасия
 АРМ № 7 Захаров А.В.
 тел. 3326-4001
 использовались: АИУС РСЧС, Gismeteo, Google Earth
 масштаб 1:100 000

Отрезанные н.п.: нет
 Объездная дорога: 18 км

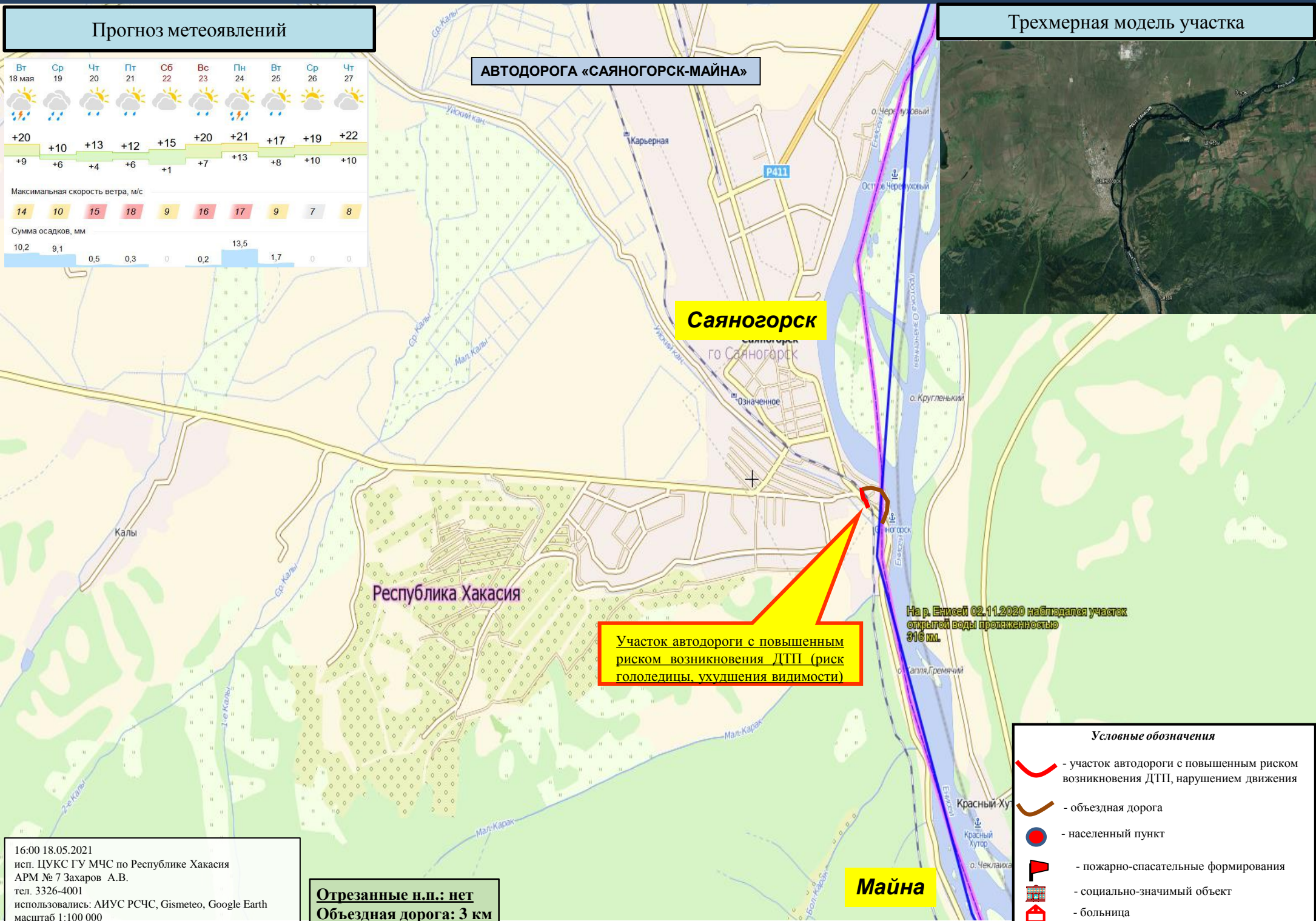
ИНФОРМАЦИОННЫЕ МАТЕРИАЛЫ ПО РИСКУ НАРУШЕНИЯ ТРАНСПОРТНОГО СООБЩЕНИЯ, СВЯЗАННОГО С ОПАСНЫМИ МЕТЕОЯВЛЕНИЯМИ НА АВТОМОБИЛЬНОЙ ДОРОГЕ «САЯНОГОРСК-МАЙНА» НА ТЕРРИТОРИИ МО Г. САЯНОГОРСК (НА 18-19.05.2021)

Прогноз метеоявлений



АВТОДОРОГА «САЯНОГОРСК-МАЙНА»

Трехмерная модель участка



Саяногорск
г. Саяногорск

Республика Хакасия

Участок автодороги с повышенным риском возникновения ДТП (риск гололеда, ухудшения видимости)

На р. Енисей 02.11.2020 наблюдался участок открытой воды протяженностью 316 км.

Майна

- Условные обозначения**
- участок автодороги с повышенным риском возникновения ДТП, нарушением движения
 - объездная дорога
 - населенный пункт
 - пожарно-спасательные формирования
 - социально-значимый объект
 - больница

16:00 18.05.2021
 исп. ЦУКС ГУ МЧС по Республике Хакасия
 АРМ № 7 Захаров А.В.
 тел. 3326-4001
 использовались: АИУС РСЧС, Gismeteo, Google Earth
 масштаб 1:100 000

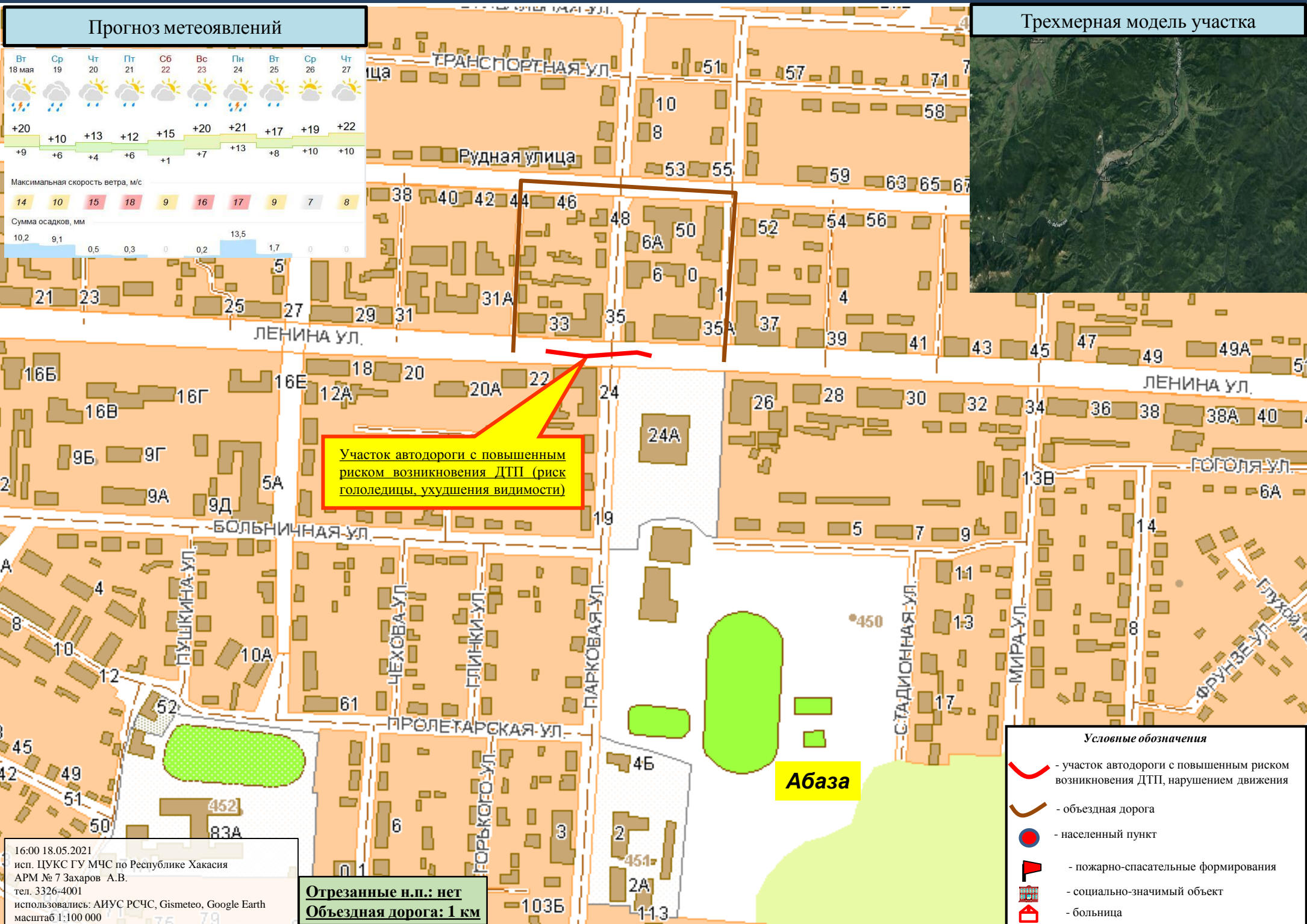

Отрезанные н.п.: нет
Объездная дорога: 3 км

ИНФОРМАЦИОННЫЕ МАТЕРИАЛЫ ПО РИСКУ НАРУШЕНИЯ ТРАНСПОРТНОГО СООБЩЕНИЯ, СВЯЗАННОГО С ОПАСНЫМИ МЕТЕОЯВЛЕНИЯМИ НА АВТОМОБИЛЬНЫХ ДОРОГАХ НА ТЕРРИТОРИИ МО Г. АБАЗА (НА 18-19.05.2021)

Прогноз метеоявлений



Трехмерная модель участка



Условные обозначения

- участок автодороги с повышенным риском возникновения ДТП, нарушением движения
- объездная дорога
- населенный пункт
- пожарно-спасательные формирования
- социально-значимый объект
- больница

16:00 18.05.2021
 исп. ЦУКС ГУ МЧС по Республике Хакасия
 АРМ № 7 Захаров А.В.
 тел. 3326-4001
 использовались: АИУС РСЧС, Gismeteo, Google Earth
 масштаб 1:100 000

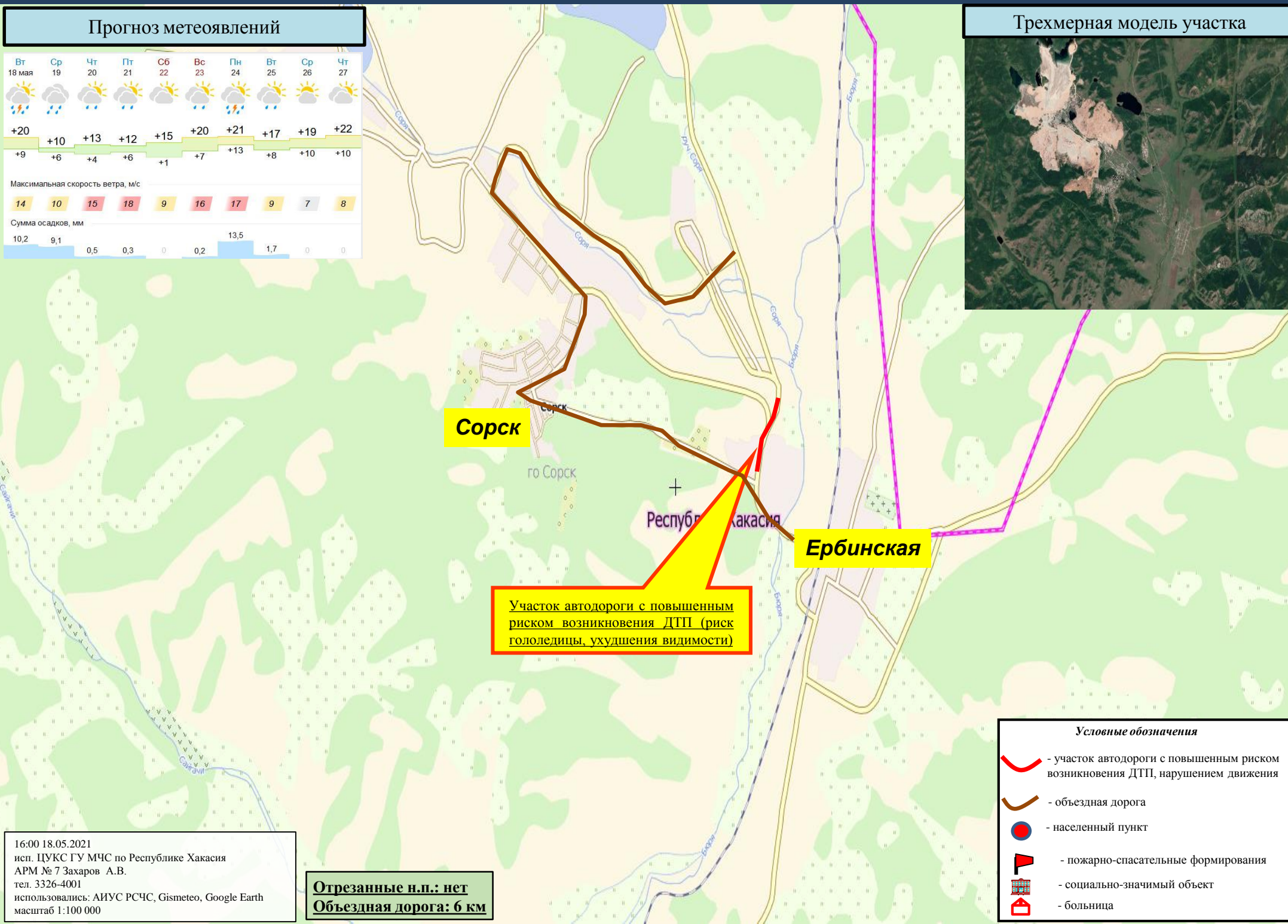

Отрезанные н.п.: нет
Объездная дорога: 1 км

ИНФОРМАЦИОННЫЕ МАТЕРИАЛЫ ПО РИСКУ НАРУШЕНИЯ ТРАНСПОРТНОГО СООБЩЕНИЯ, СВЯЗАННОГО С ОПАСНЫМИ МЕТЕОЯВЛЕНИЯМИ НА АВТОМОБИЛЬНЫХ ДОРОГАХ НА ТЕРРИТОРИИ МО Г. СОРСКА (НА 18-19.05.2021)

Прогноз метеоявлений

Вт 18 мая	Ср 19	Чт 20	Пт 21	Сб 22	Вс 23	Пн 24	Вт 25	Ср 26	Чт 27
+20	+10	+13	+12	+15	+20	+21	+17	+19	+22
+9	+6	+4	+6	+1	+7	+13	+8	+10	+10
Максимальная скорость ветра, м/с									
14	10	15	18	9	16	17	9	7	8
Сумма осадков, мм									
10,2	9,1	0,5	0,3	0	0,2	13,5	1,7	0	0

Трехмерная модель участка



Сорск

Республика Хакасия

Ербинская

Участок автодороги с повышенным риском возникновения ДТП (риск гололедицы, ухудшения видимости)

Условные обозначения

- участок автодороги с повышенным риском возникновения ДТП, нарушением движения
- объездная дорога
- населенный пункт
- пожарно-спасательные формирования
- социально-значимый объект
- больница

16:00 18.05.2021
 исп. ЦУКС ГУ МЧС по Республике Хакасия
 АРМ № 7 Захаров А.В.
 тел. 3326-4001
 использовались: АИУС РСЧС, Gismeteo, Google Earth
 масштаб 1:100 000

Отрезанные н.п.: нет
Объездная дорога: 6 км