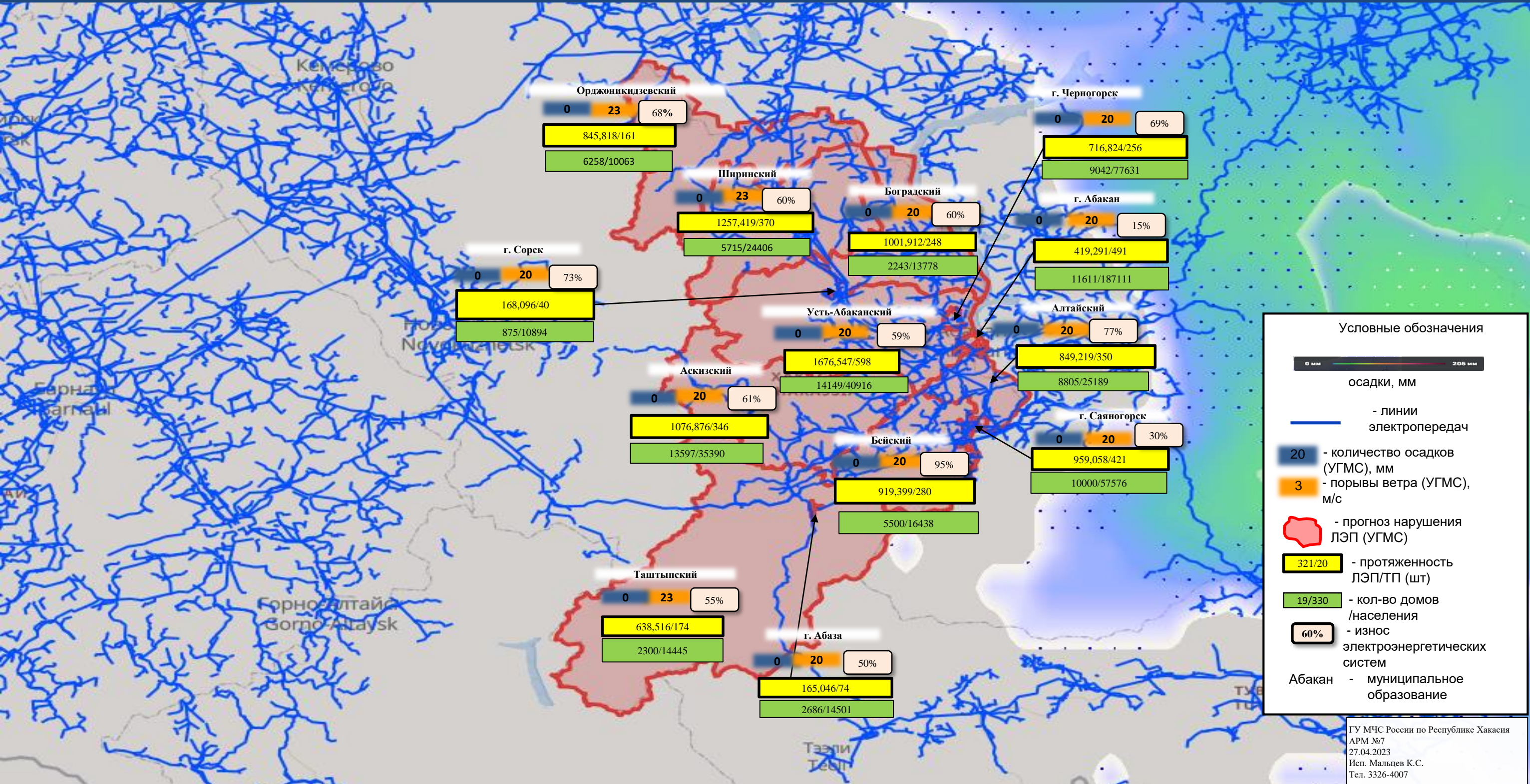


ИНФОРМАЦИОННЫЕ МАТЕРИАЛЫ ПО ОСАДКАМ И ПОРЫВАМ ВЕТРА
 НА ТЕРРИТОРИИ РЕСПУБЛИКИ ХАКАСИЯ
 (РИСК НАРУШЕНИЯ ЭЛЕКТРОСНАБЖЕНИЯ (НА 28.04.2023))



Условные обозначения

0 мм — 205 мм
 осадки, мм

— линии электропередач

20 - количество осадков (УГМС), мм

3 - порывы ветра (УГМС), м/с

— прогноз нарушения ЛЭП (УГМС)

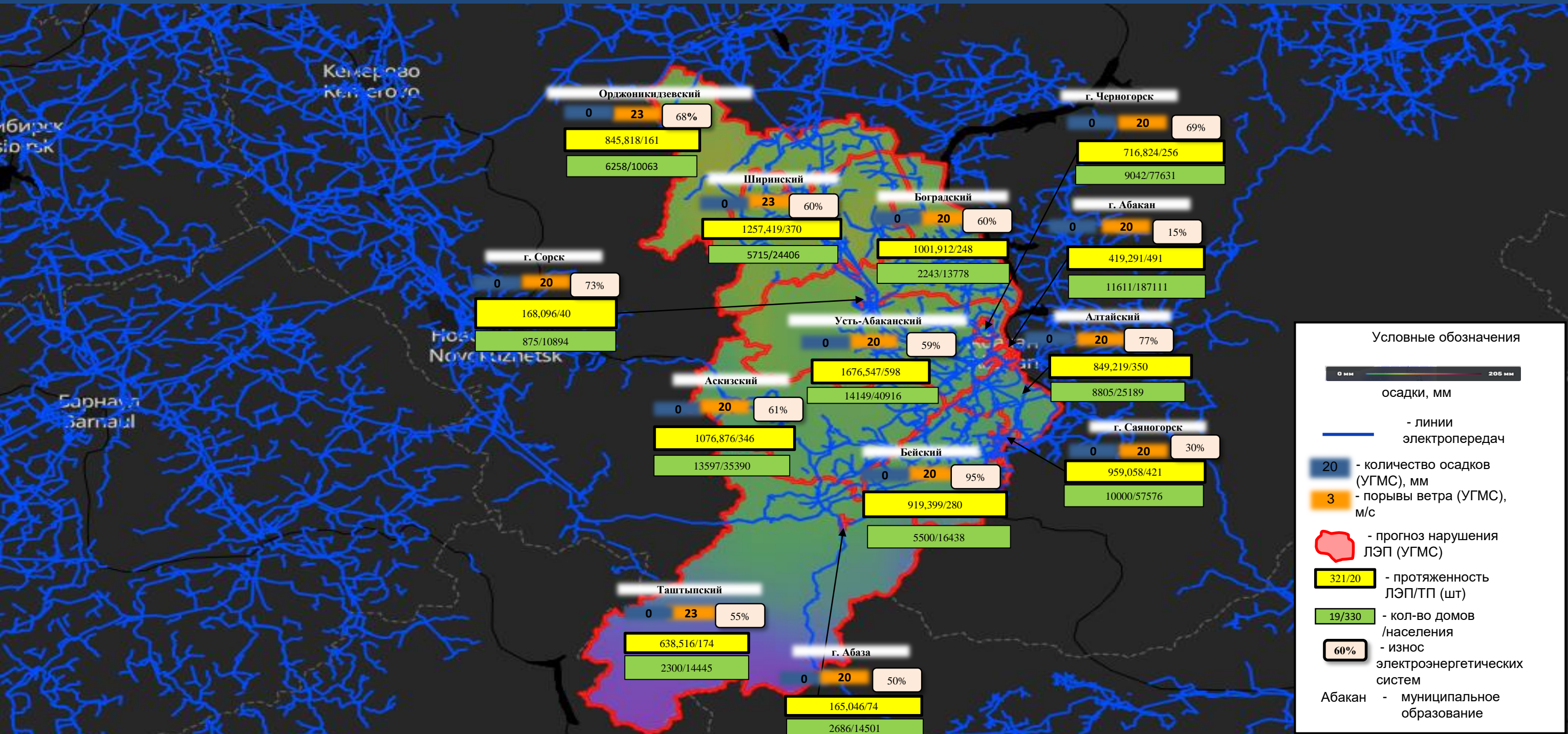
321/20 - протяженность ЛЭП/ТП (шт)

19/330 - кол-во домов /населения

60% - износ электроэнергетических систем

Абакан - муниципальное образование

ИНФОРМАЦИОННЫЕ МАТЕРИАЛЫ ПО ОСАДКАМ И ПОРЫВАМ ВЕТРА
 НА ТЕРРИТОРИИ РЕСПУБЛИКИ ХАКАСИЯ
 (РИСК НАРУШЕНИЯ ЭЛЕКТРОСНАБЖЕНИЯ (НА 28.04.2023))



Условные обозначения

0 мм — 205 мм
осадки, мм

— линии электропередач

20 - количество осадков (УГМС), мм

3 - порывы ветра (УГМС), м/с

— прогноз нарушения ЛЭП (УГМС)

321/20 - протяженность ЛЭП/ТП (шт)

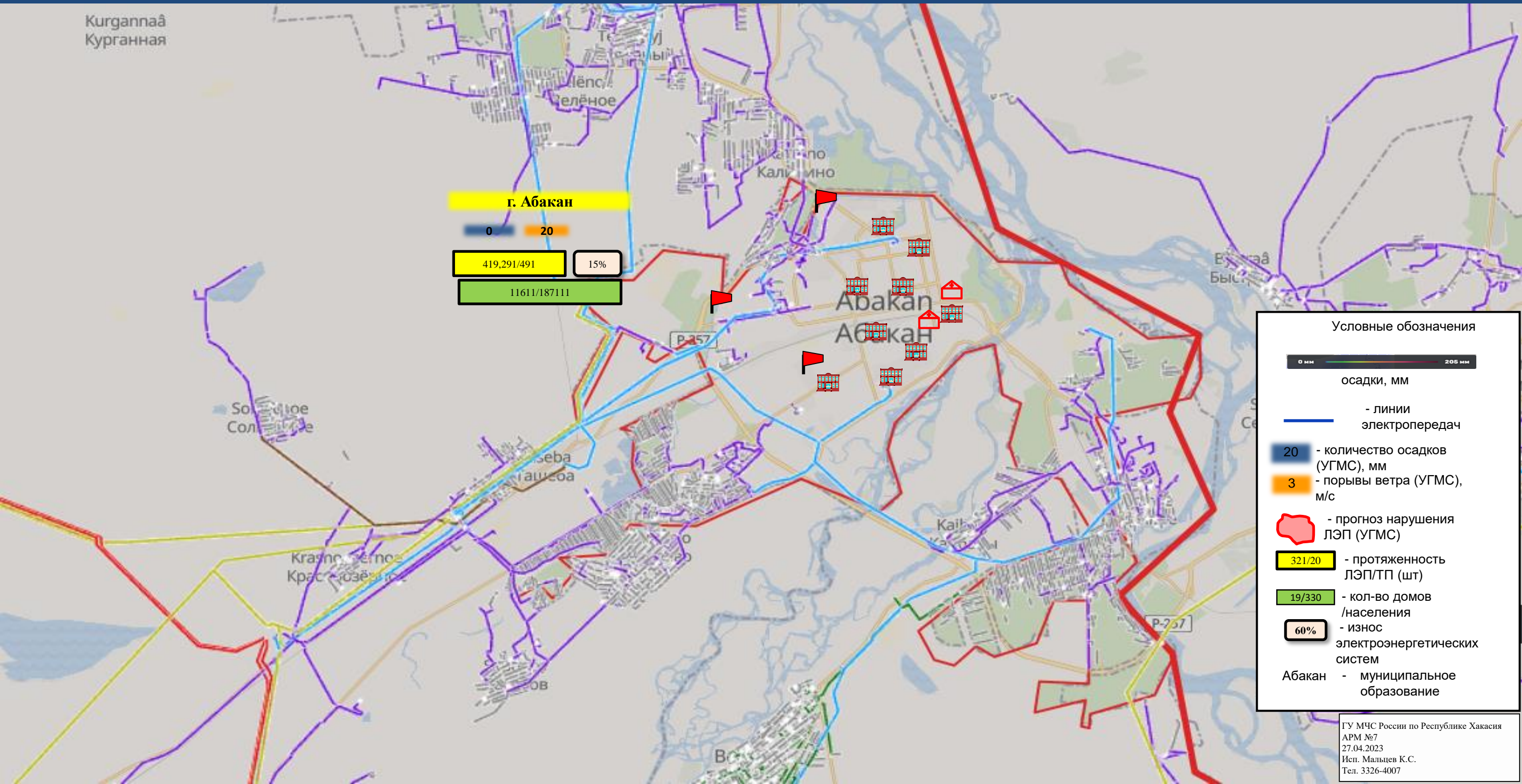
19/330 - кол-во домов/населения

60% - износ электроэнергетических систем

Абакан - муниципальное образование

ИНФОРМАЦИОННЫЕ МАТЕРИАЛЫ ПО ОСАДКАМ И ПОРЫВАМ ВЕТРА
НА ТЕРРИТОРИИ МО Г. АБАКАН РЕСПУБЛИКИ ХАКАСИЯ
(РИСК НАРУШЕНИЯ ЭЛЕКТРОСНАБЖЕНИЯ (НА 28.04.2023))

Kurganpaâ
Курганная



г. Абакан
0 20
419,291/491 15%
11611/187111

Условные обозначения

0 мм 205 мм

осадки, мм

- линии электропередач

20 - количество осадков (УГМС), мм

3 - порывы ветра (УГМС), м/с

- прогноз нарушения ЛЭП (УГМС)

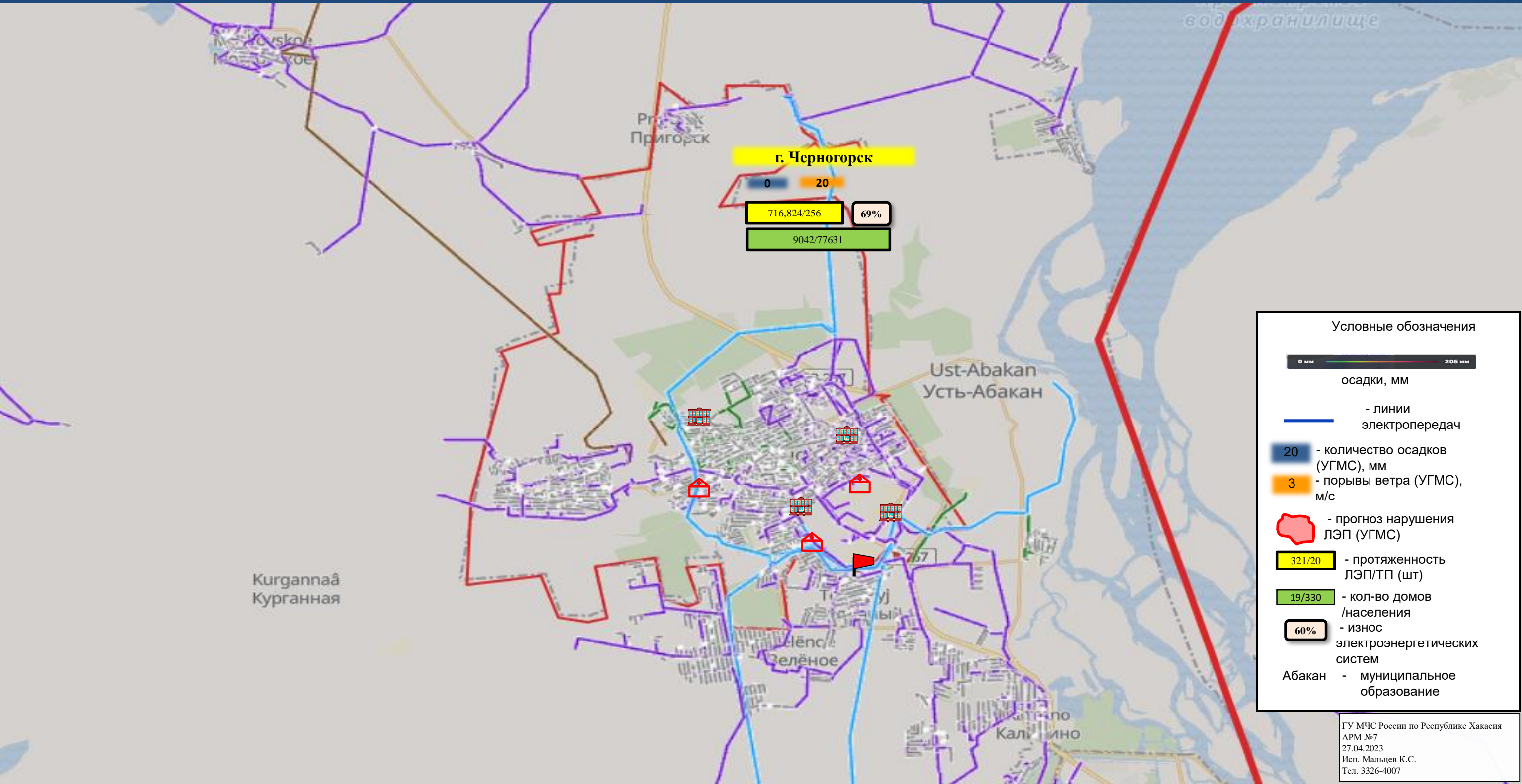
321/20 - протяженность ЛЭП/ТП (шт)

19/330 - кол-во домов /населения

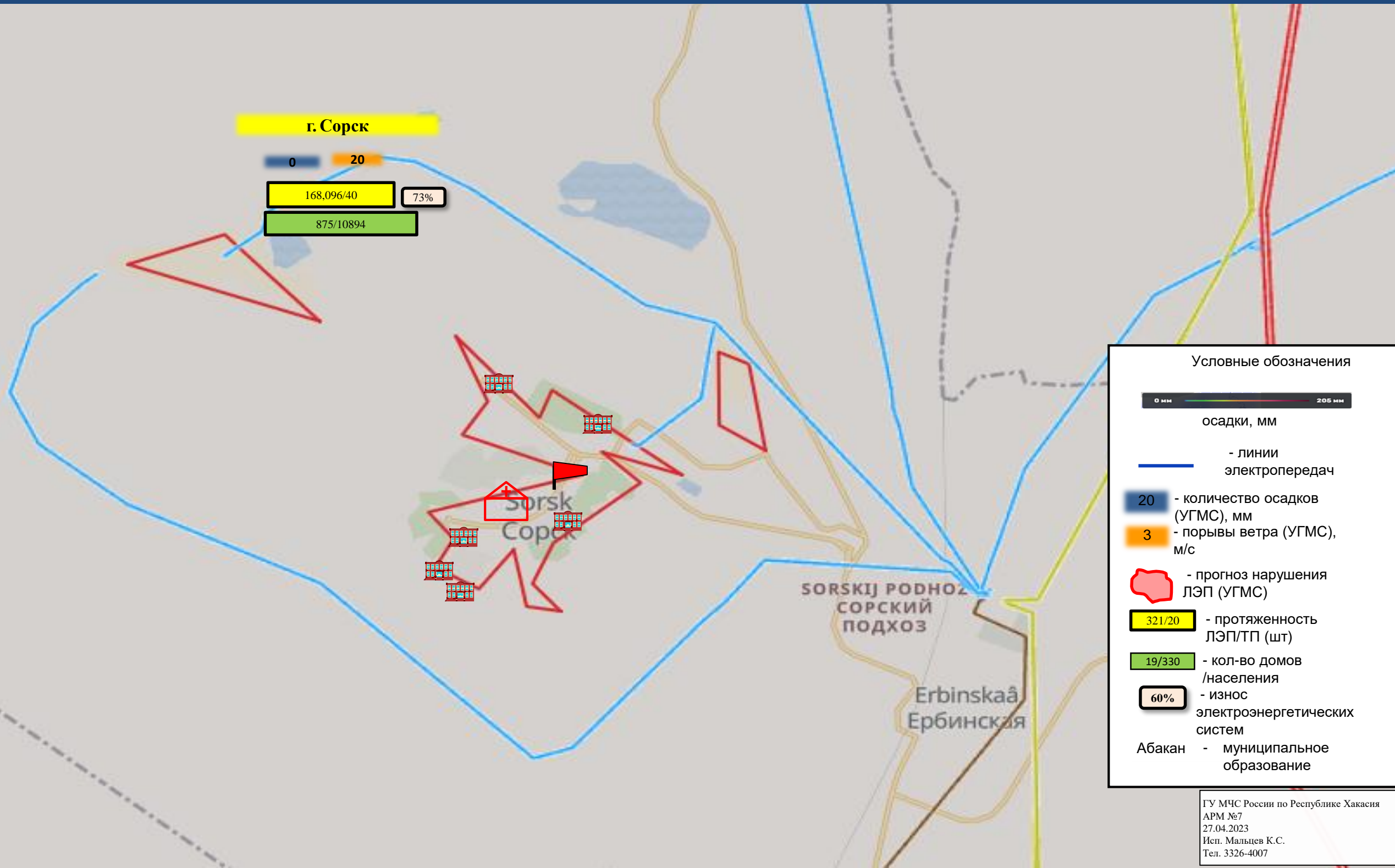
60% - износ электроэнергетических систем

Абакан - муниципальное образование

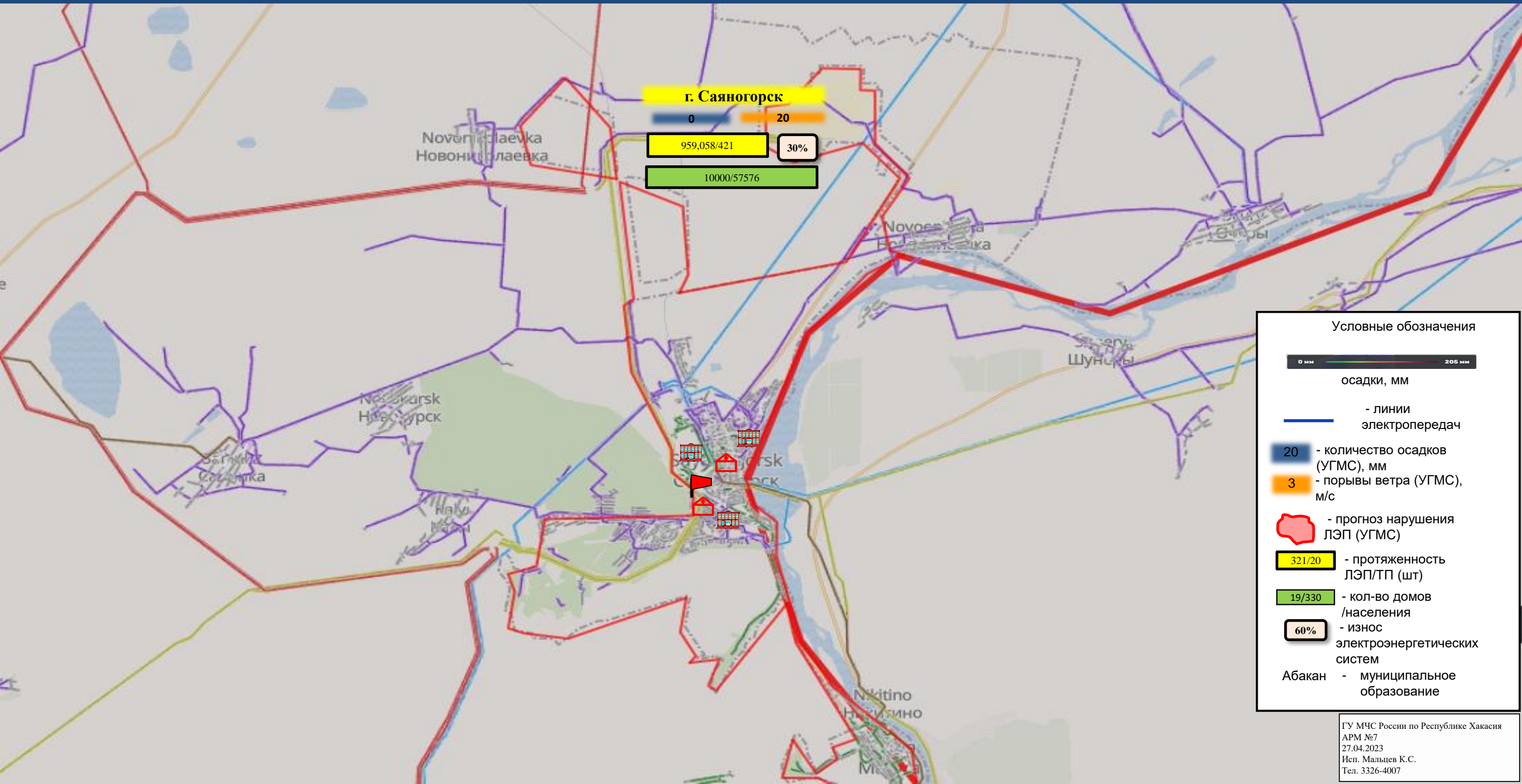
ИНФОРМАЦИОННЫЕ МАТЕРИАЛЫ ПО ОСАДКАМ И ПОРЫВАМ ВЕТРА
НА ТЕРРИТОРИИ МО Г. ЧЕРНОГОРСК РЕСПУБЛИКИ ХАКАСИЯ
(РИСК НАРУШЕНИЯ ЭЛЕКТРОСНАБЖЕНИЯ (НА 28.04.2023))



ИНФОРМАЦИОННЫЕ МАТЕРИАЛЫ ПО ОСАДКАМ И ПОРЫВАМ ВЕТРА
НА ТЕРРИТОРИИ МО Г. СОРСК РЕСПУБЛИКИ ХАКАСИЯ
(РИСК НАРУШЕНИЯ ЭЛЕКТРОСНАБЖЕНИЯ (НА 28.04.2023))



ИНФОРМАЦИОННЫЕ МАТЕРИАЛЫ ПО ОСАДКАМ И ПОРЫВАМ ВЕТРА
НА ТЕРРИТОРИИ МО Г. САЯНОГОРСК РЕСПУБЛИКИ ХАКАСИЯ
(РИСК НАРУШЕНИЯ ЭЛЕКТРОСНАБЖЕНИЯ (НА 28.04.2023))



Условные обозначения

0 мм — 205 мм

осадки, мм

— линии электропередач

20 - количество осадков (УГМС), мм

3 - порывы ветра (УГМС), м/с

— прогноз нарушения ЛЭП (УГМС)

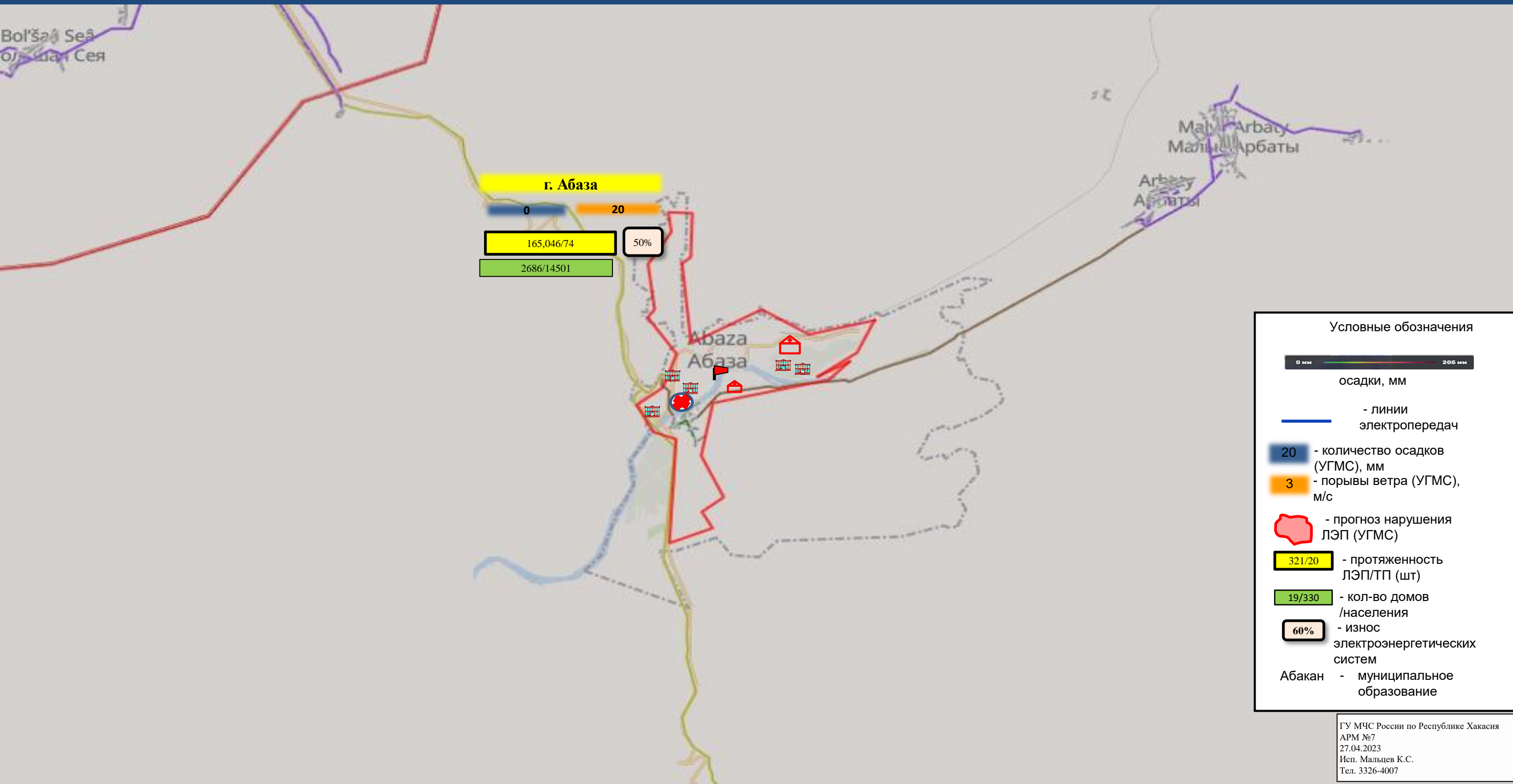
321/20 - протяженность ЛЭП/ТП (шт)

19/330 - кол-во домов /населения

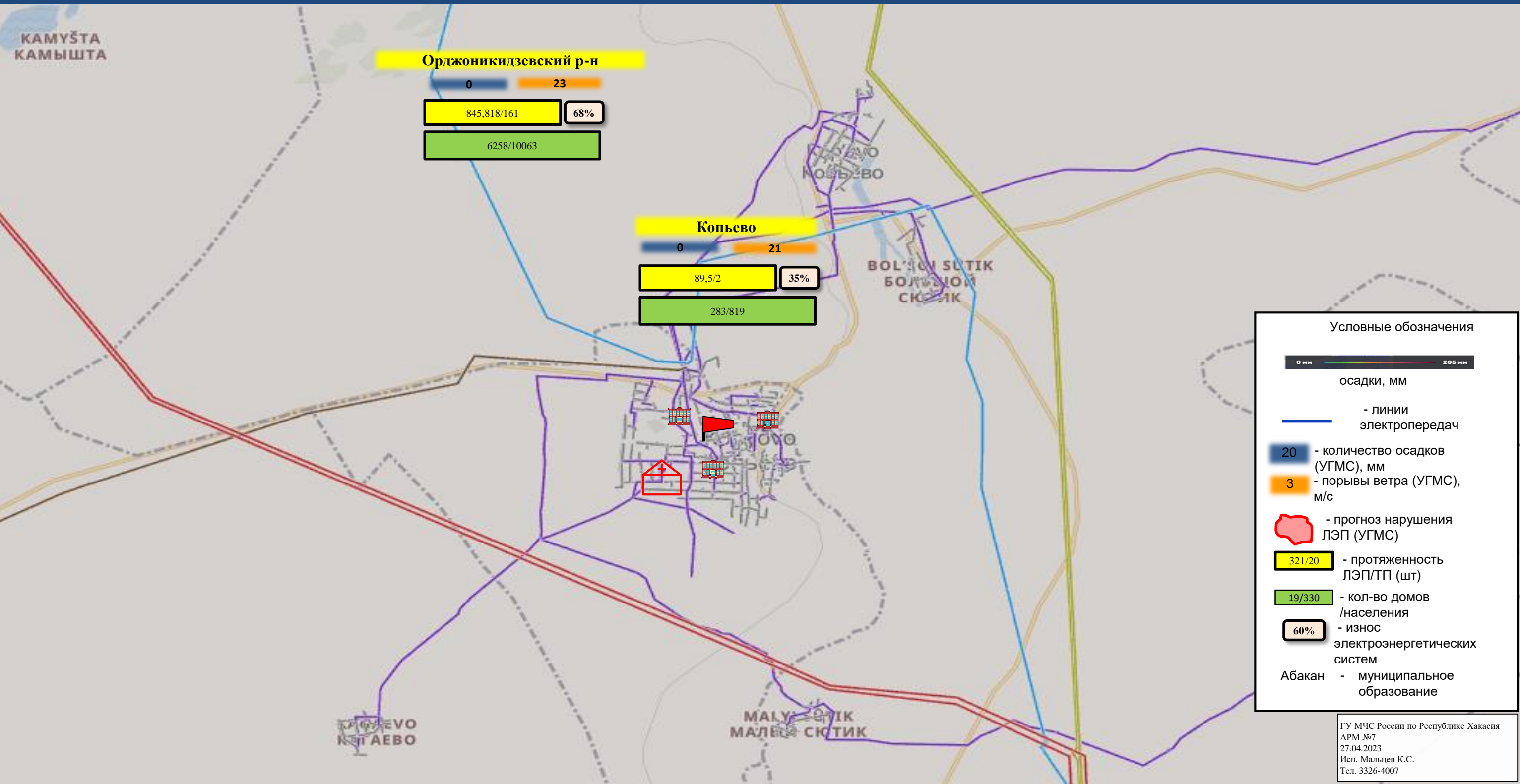
60% - износ электроэнергетических систем

Абакан - муниципальное образование

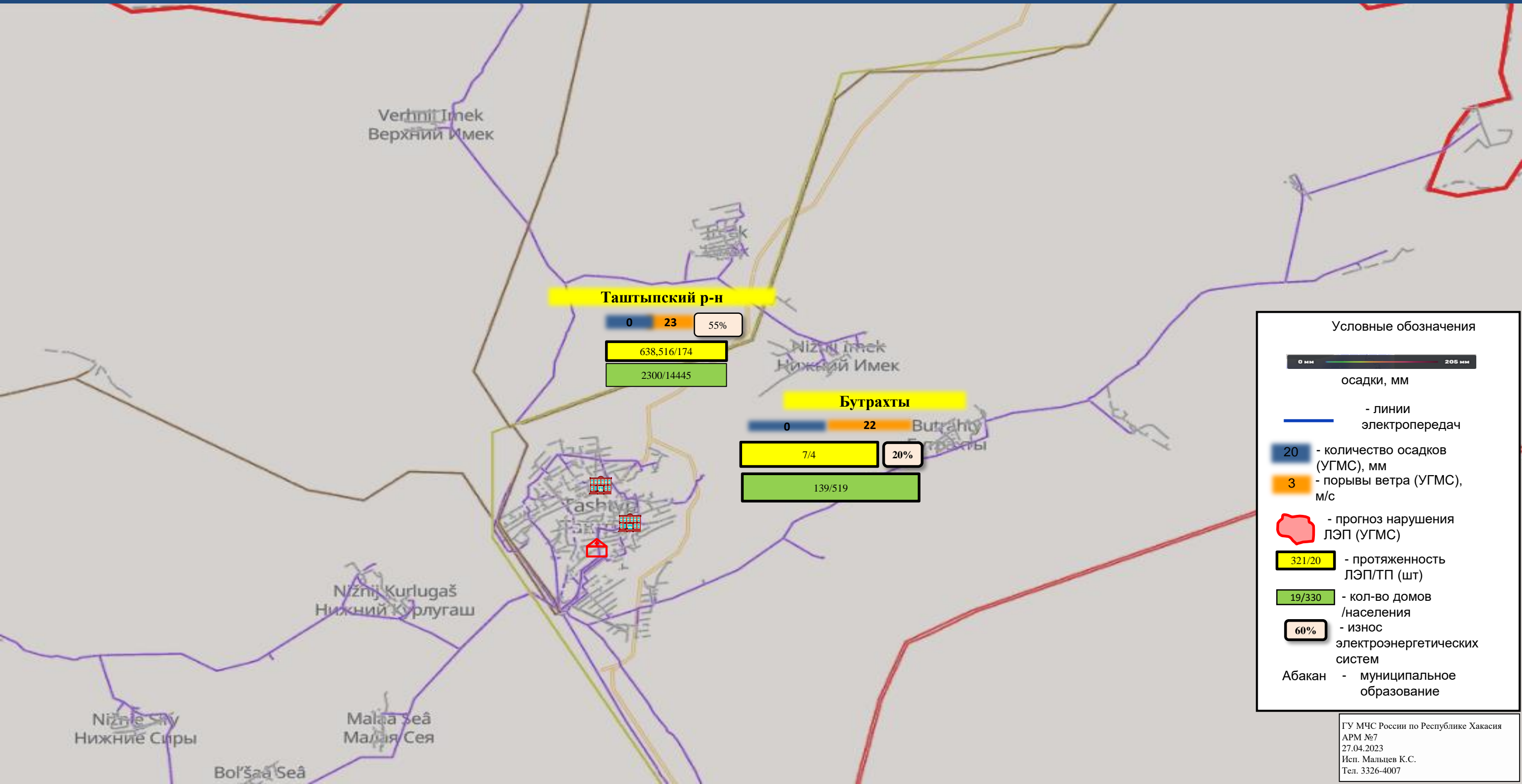
ИНФОРМАЦИОННЫЕ МАТЕРИАЛЫ ПО ОСАДКАМ И ПОРЫВАМ ВЕТРА
НА ТЕРРИТОРИИ МО Г. АБАЗА РЕСПУБЛИКИ ХАКАСИЯ
(РИСК НАРУШЕНИЯ ЭЛЕКТРОСНАБЖЕНИЯ (НА 28.04.2023))



ИНФОРМАЦИОННЫЕ МАТЕРИАЛЫ ПО ОСАДКАМ И ПОРЫВАМ ВЕТРА
НА ТЕРРИТОРИИ Н.П. КОПЬЕВО МО ОРДЖОНИКИДЗЕВСКИЙ РАЙОН РЕСПУБЛИКИ ХАКАСИЯ
(РИСК НАРУШЕНИЯ ЭЛЕКТРОСНАБЖЕНИЯ (НА 28.04.2023))



ИНФОРМАЦИОННЫЕ МАТЕРИАЛЫ ПО ОСАДКАМ И ПОРЫВАМ ВЕТРА
НА ТЕРРИТОРИИ Н.П. БУТРАХТЫ МО ТАШТЫПСКИЙ РАЙОН РЕСПУБЛИКИ ХАКАСИЯ
(РИСК НАРУШЕНИЯ ЭЛЕКТРОСНАБЖЕНИЯ (НА 28.04.2023))



Таштыпский р-н



638,516/174

2300/14445

Бутрахты



7/4

139/519

Условные обозначения

0 мм — 205 мм
осадки, мм

— линии электропередач

20 - количество осадков (УГМС), мм

3 - порывы ветра (УГМС), м/с

— прогноз нарушения ЛЭП (УГМС)

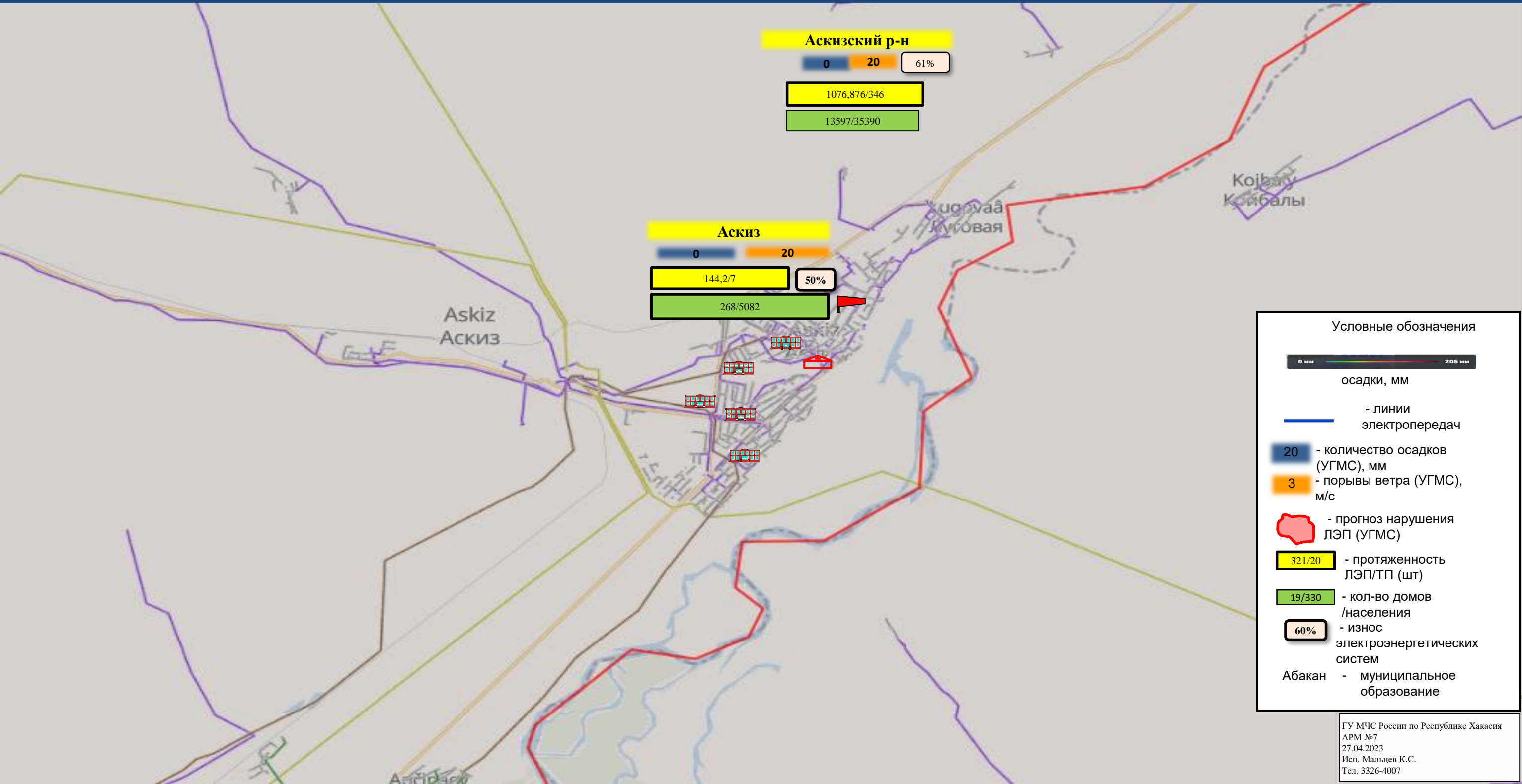
321/20 - протяженность ЛЭП/ТП (шт)

19/330 - кол-во домов /населения

60% - износ электроэнергетических систем

Абакан - муниципальное образование

ИНФОРМАЦИОННЫЕ МАТЕРИАЛЫ ПО ОСАДКАМ И ПОРЫВАМ ВЕТРА
НА ТЕРРИТОРИИ Н.П. АСКИЗ МО АСКИЗСКИЙ РАЙОН РЕСПУБЛИКИ ХАКАСИЯ
(РИСК НАРУШЕНИЯ ЭЛЕКТРОСНАБЖЕНИЯ (НА 28.04.2023))



Аскизский р-н

0 20 61%

1076,876/346

13597/35390

Аскиз

0 20 50%

144,2/7

268/5082

Условные обозначения

0 мм 205 мм

осадки, мм

- линии электропередач

20 - количество осадков (УГМС), мм

3 - порывы ветра (УГМС), м/с

- прогноз нарушения ЛЭП (УГМС)

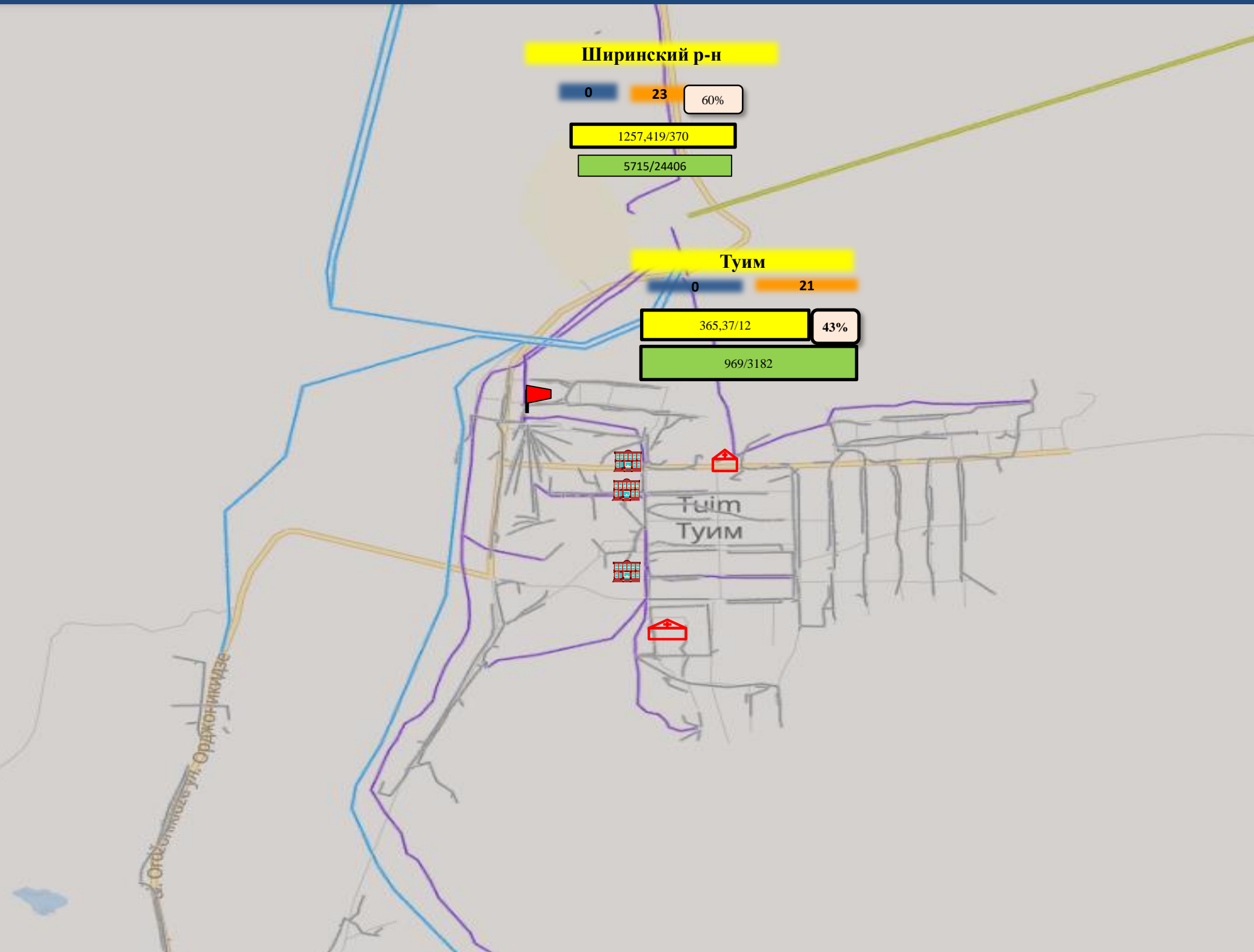
321/20 - протяженность ЛЭП/ТП (шт)

19/330 - кол-во домов /населения

60% - износ электроэнергетических систем

Абакан - муниципальное образование

ИНФОРМАЦИОННЫЕ МАТЕРИАЛЫ ПО ОСАДКАМ И ПОРЫВАМ ВЕТРА
НА ТЕРРИТОРИИ Н.П. ТУИМ МО ШИРИНСКИЙ РАЙОН РЕСПУБЛИКИ ХАКАСИЯ
(РИСК НАРУШЕНИЯ ЭЛЕКТРОСНАБЖЕНИЯ (НА 28.04.2023))



Условные обозначения

0 мм — 205 мм

осадки, мм

— линии электропередач

20 - количество осадков (УГМС), мм

3 - порывы ветра (УГМС), м/с

— прогноз нарушения ЛЭП (УГМС)

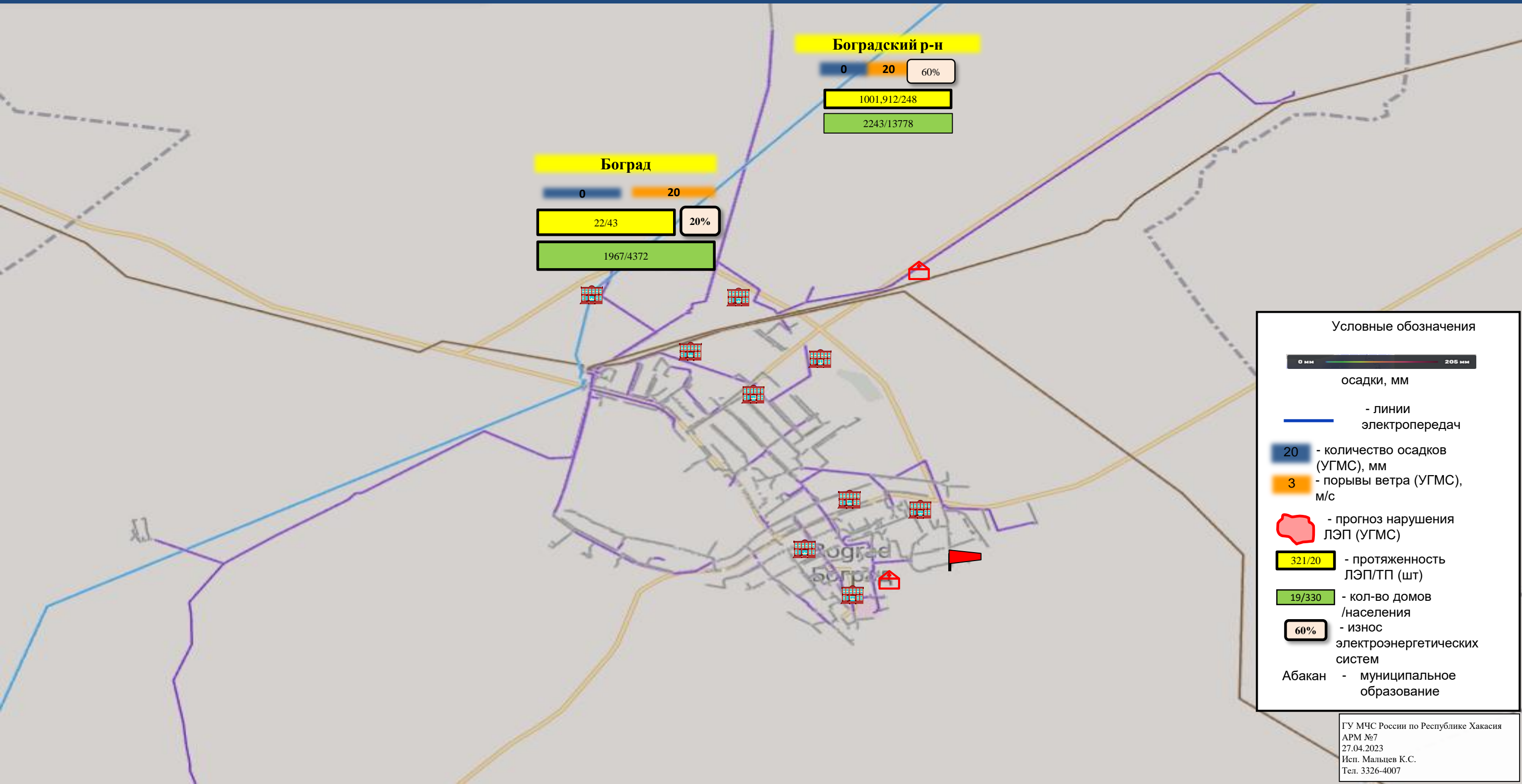
321/20 - протяженность ЛЭП/ТП (шт)

19/330 - кол-во домов /населения

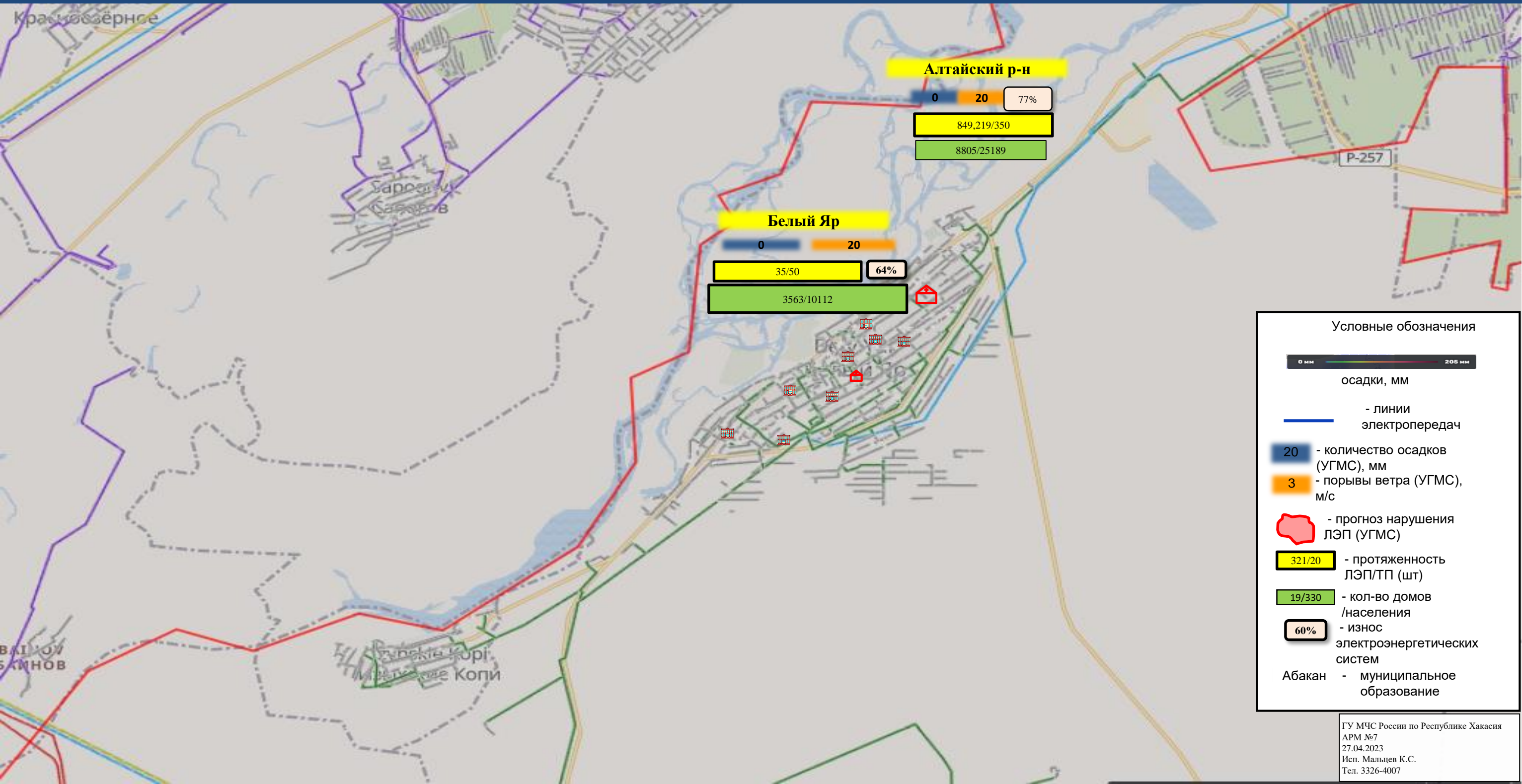
60% - износ электроэнергетических систем

Абакан - муниципальное образование

ИНФОРМАЦИОННЫЕ МАТЕРИАЛЫ ПО ОСАДКАМ И ПОРЫВАМ ВЕТРА
НА ТЕРРИТОРИИ Н.П. БОГРАД МО БОГРАДСКИЙ РАЙОН РЕСПУБЛИКИ ХАКАСИЯ
(РИСК НАРУШЕНИЯ ЭЛЕКТРОСНАБЖЕНИЯ (НА 28.04.2023))



ИНФОРМАЦИОННЫЕ МАТЕРИАЛЫ ПО ОСАДКАМ И ПОРЫВАМ ВЕТРА
НА ТЕРРИТОРИИ Н.П. БЕЛЫЙ ЯР МО АЛТАЙСКИЙ РАЙОН РЕСПУБЛИКИ ХАКАСИЯ
(РИСК НАРУШЕНИЯ ЭЛЕКТРОСНАБЖЕНИЯ (НА 28.04.2023))



Условные обозначения

0 мм — 205 мм

осадки, мм

— линии электропередач

20 - количество осадков (УГМС), мм

3 - порывы ветра (УГМС), м/с

— прогноз нарушения ЛЭП (УГМС)

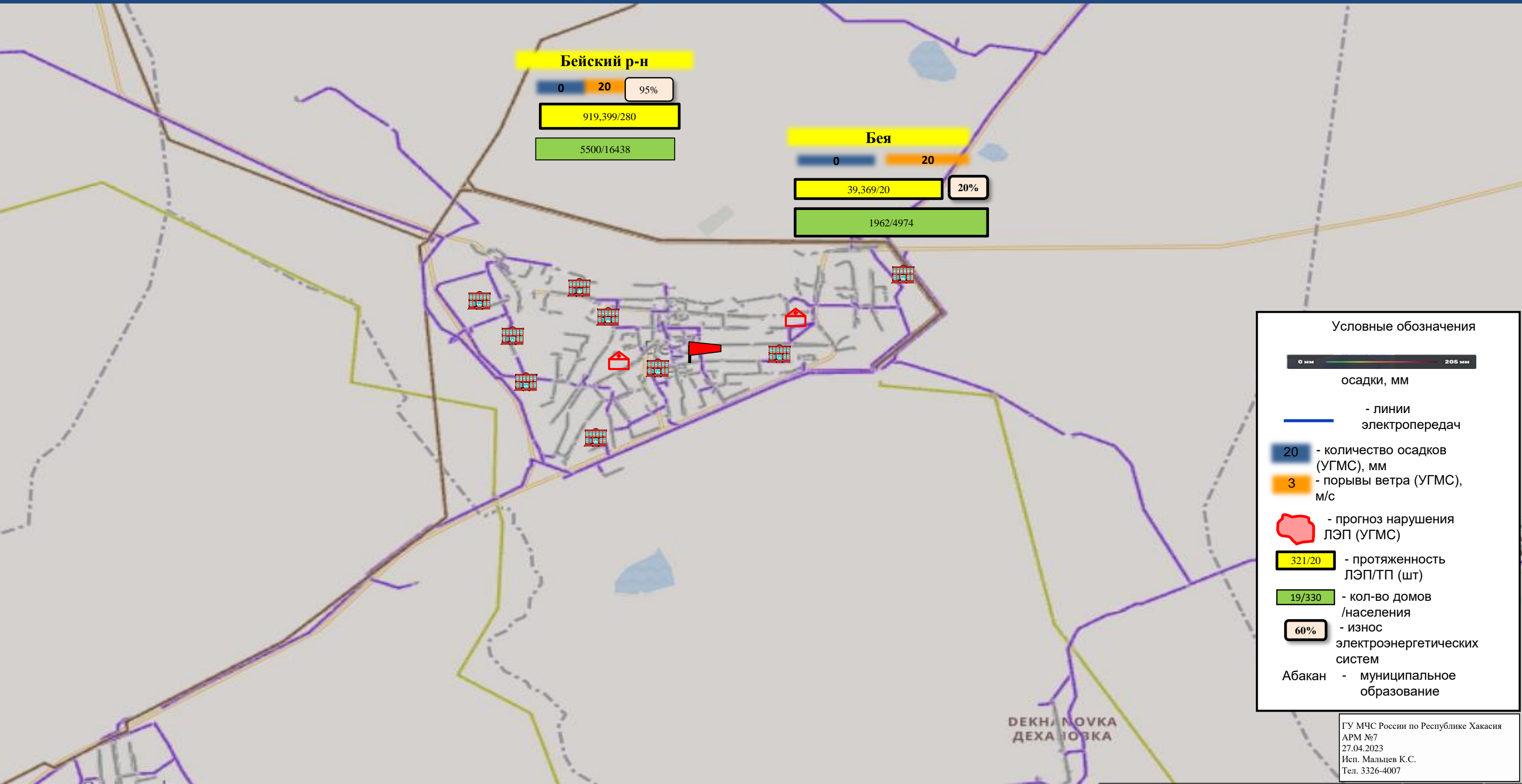
321/20 - протяженность ЛЭП/ТП (шт)

19/330 - кол-во домов /населения

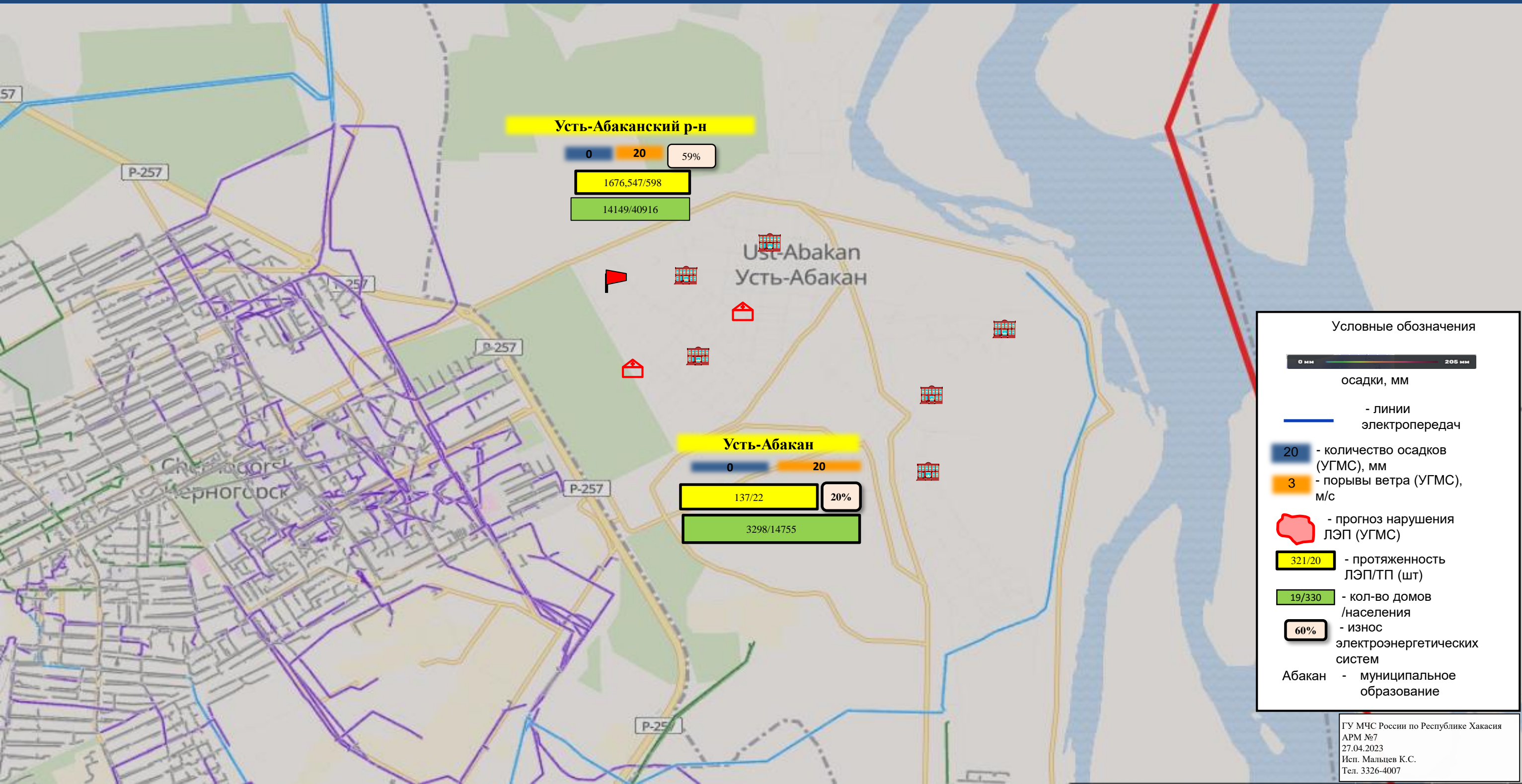
60% - износ электроэнергетических систем

Абакан - муниципальное образование

ИНФОРМАЦИОННЫЕ МАТЕРИАЛЫ ПО ОСАДКАМ И ПОРЫВАМ ВЕТРА
НА ТЕРРИТОРИИ Н.П. БЕЯ МО БЕЙСКИЙ РАЙОН РЕСПУБЛИКИ ХАКАСИЯ
(РИСК НАРУШЕНИЯ ЭЛЕКТРОСНАБЖЕНИЯ (НА 28.04.2023))



ИНФОРМАЦИОННЫЕ МАТЕРИАЛЫ ПО ОСАДКАМ И ПОРЫВАМ ВЕТРА
НА ТЕРРИТОРИИ Н.П. УСТЬ-АБАКАН МО УСТЬ-АБАКАНСКИЙ РАЙОН РЕСПУБЛИКИ ХАКАСИЯ
(РИСК НАРУШЕНИЯ ЭЛЕКТРОСНАБЖЕНИЯ (НА 28.04.2023))



ИНФОРМАЦИОННЫЕ МАТЕРИАЛЫ ПО РИСКУ НАРУШЕНИЯ ТРАНСПОРТНОГО СООБЩЕНИЯ,
СВЯЗАННОГО С НЕБЛАГОПРИЯТНЫМИ МЕТЕОЯВЛЕНИЯМИ НА АВТОМОБИЛЬНОЙ ДОРОГЕ ФЕДЕРАЛЬНОГО ЗНАЧЕНИЯ Р-257 «ЕНИСЕЙ»
НА ТЕРРИТОРИИ МО Г. АБАКАН (НА 28.04.2023)

Камера ФАД



АВТОДОРОГА ФЕДЕРАЛЬНОГО ЗНАЧЕНИЯ Р-257 «ЕНИСЕЙ»

Аварийно-опасный участок
404 км (метеорологические условия)

Аварийно-опасный участок
406 км (метеорологические условия)

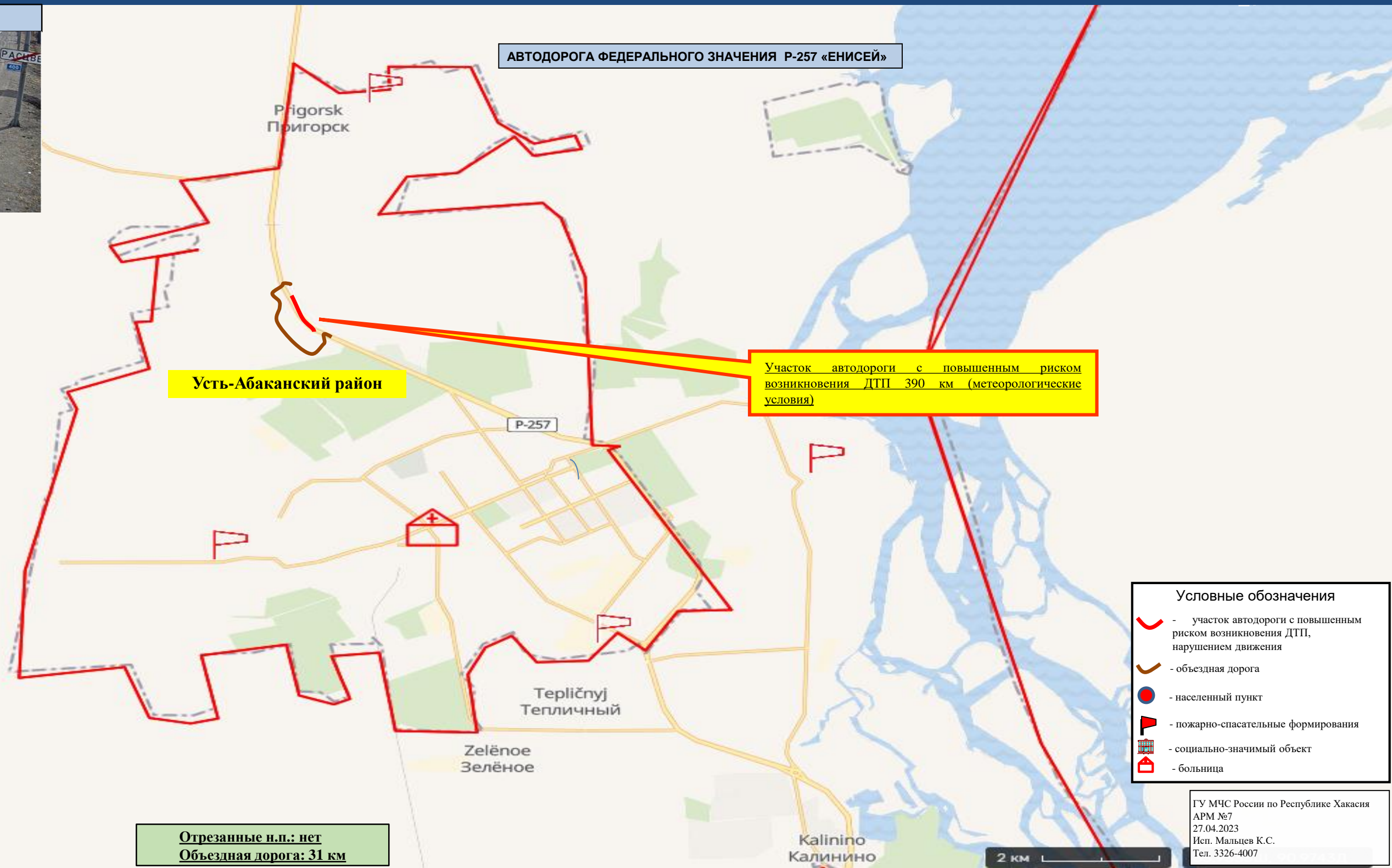
Отрезанные н.п.: нет
Объездная дорога: 8 км

- Условные обозначения
- участок автодороги с повышенным риском возникновения ДТП, нарушением движения
 - объездная дорога
 - - населенный пункт
 - 🚒 - пожарно-спасательные формирования
 - 🏠 - социально-значимый объект
 - 🏥 - больница



ИНФОРМАЦИОННЫЕ МАТЕРИАЛЫ ПО РИСКУ НАРУШЕНИЯ ТРАНСПОРТНОГО СООБЩЕНИЯ,
СВЯЗАННОГО С НЕБЛАГОПРИЯТНЫМИ МЕТЕОЯВЛЕНИЯМИ НА АВТОМОБИЛЬНОЙ ДОРОГЕ ФЕДЕРАЛЬНОГО ЗНАЧЕНИЯ Р-257 «ЕНИСЕЙ»
НА ТЕРРИТОРИИ МО УСТЬ-АБАКАНСКИЙ РАЙОН (НА 28.04.2023)

Камера ФАД



Усть-Абаканский район

Участок автодороги с повышенным риском возникновения ДТП 390 км (метеорологические условия)

- Условные обозначения
- участок автодороги с повышенным риском возникновения ДТП, нарушением движения
 - объездная дорога
 - населенный пункт
 - пожарно-спасательные формирования
 - социально-значимый объект
 - больница

Отрезанные н.п.: нет
Объездная дорога: 31 км

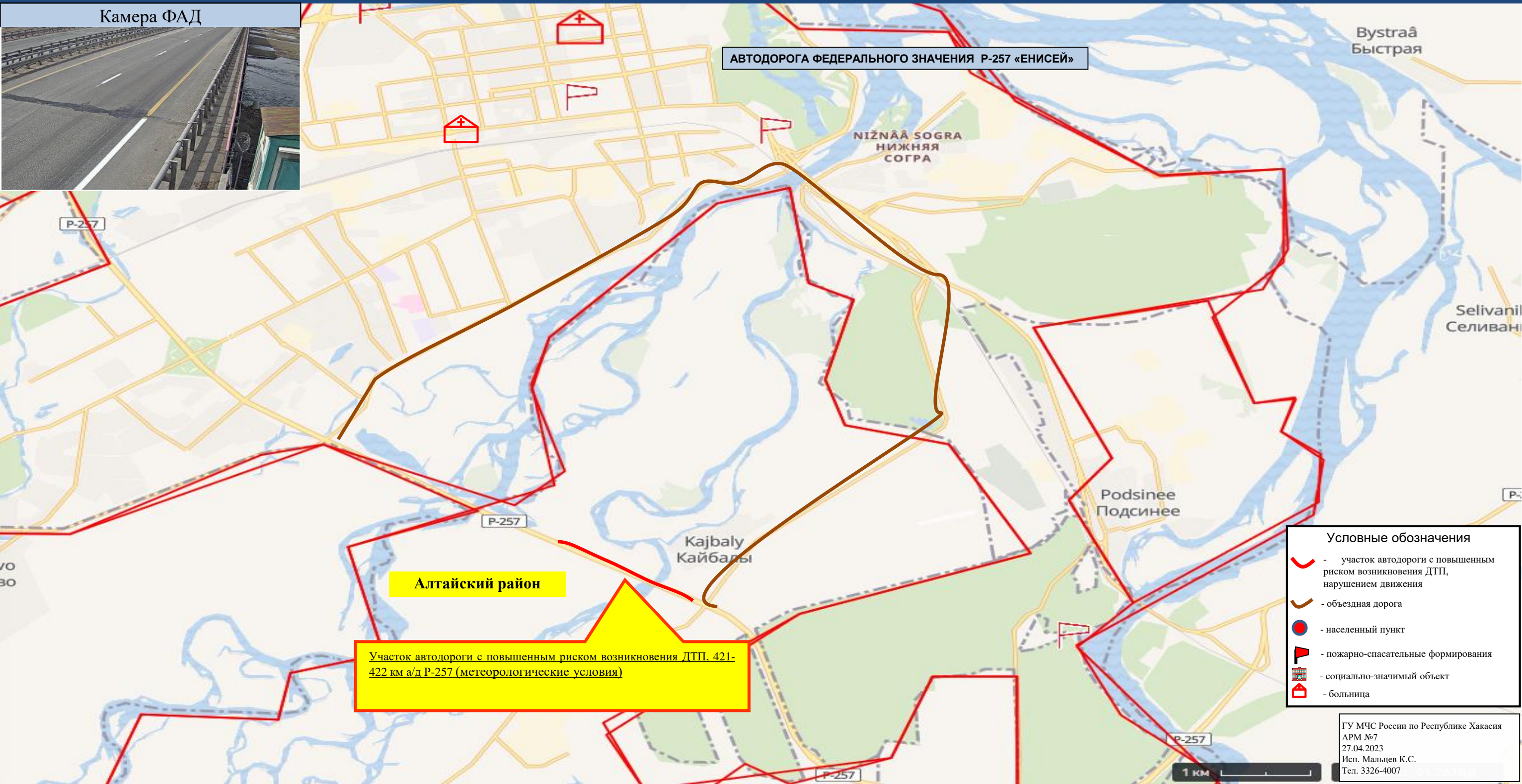
ГУ МЧС России по Республике Хакасия
АРМ №7
27.04.2023
Исп. Мальцев К.С.
Тел. 3326-4007

Kurgannay Kurganная

2 км

ИНФОРМАЦИОННЫЕ МАТЕРИАЛЫ ПО РИСКУ НАРУШЕНИЯ ТРАНСПОРТНОГО СООБЩЕНИЯ,
СВЯЗАННОГО С НЕБЛАГОПРИЯТНЫМИ МЕТЕОЯВЛЕНИЯМИ НА АВТОМОБИЛЬНОЙ ДОРОГЕ ФЕДЕРАЛЬНОГО ЗНАЧЕНИЯ Р-257 «ЕНИСЕЙ»
НА ТЕРРИТОРИИ МО АЛТАЙСКИЙ РАЙОН (НА 28.04.2023)

Камера ФАД



Алтайский район

Участок автодороги с повышенным риском возникновения ДТП, 421-422 км а/д Р-257 (метеорологические условия)

АВТОДОРОГА ФЕДЕРАЛЬНОГО ЗНАЧЕНИЯ Р-257 «ЕНИСЕЙ»

- Условные обозначения
- участок автодороги с повышенным риском возникновения ДТП, нарушением движения
 - объездная дорога
 - населенный пункт
 - пожарно-спасательные формирования
 - социально-значимый объект
 - больница

ИНФОРМАЦИОННЫЕ МАТЕРИАЛЫ ПО РИСКУ НАРУШЕНИЯ ТРАНСПОРТНОГО СООБЩЕНИЯ,
СВЯЗАННОГО С НЕБЛАГОПРИЯТНЫМИ МЕТЕОЯВЛЕНИЯМИ НА АВТОМОБИЛЬНОЙ ДОРОГЕ ФЕДЕРАЛЬНОГО ЗНАЧЕНИЯ Р-257 «ЕНИСЕЙ»
НА ТЕРРИТОРИИ МО БОГРАДСКИЙ РАЙОН (НА 28.04.2023)

Камера ФАД



АВТОДОРОГА ФЕДЕРАЛЬНОГО ЗНАЧЕНИЯ Р-257 «ЕНИСЕЙ»

Участок автодороги с повышенным риском возникновения ДТП
(метеорологические условия) 323-324 км. а/д р-257 «Енисей»

Боградский район

Знаменка
Знаменка

Знаменка

Боград

Условные обозначения

- участок автодороги с повышенным риском возникновения ДТП, нарушением движения
- объездная дорога
- населенный пункт
- пожарно-спасательные формирования
- социально-значимый объект
- больница

Отрезанные н.п.: нет
Объездная дорога: 6 км

ИНФОРМАЦИОННЫЕ МАТЕРИАЛЫ ПО РИСКУ НАРУШЕНИЯ ТРАНСПОРТНОГО СООБЩЕНИЯ,
СВЯЗАННОГО С НЕБЛАГОПРИЯТНЫМИ МЕТЕОЯВЛЕНИЯМИ НА АВТОМОБИЛЬНОЙ ДОРОГЕ ФЕДЕРАЛЬНОГО ЗНАЧЕНИЯ Р-257 «ЕНИСЕЙ»
НА ТЕРРИТОРИИ МО Г. ЧЕРНОГОРСК (НА 28.04.2023)

Камера ФАД



АВТОДОРОГА ФЕДЕРАЛЬНОГО ЗНАЧЕНИЯ Р-257 «ЕНИСЕЙ»

Ust-Abakan
Усть-Абакан

Chernogorsk
Черногорск

Черногорск

Участок автодороги с повышенным риском возникновения ДТП
(метеорологические условия) 397-398 км. а/д р-257 «Енисей»

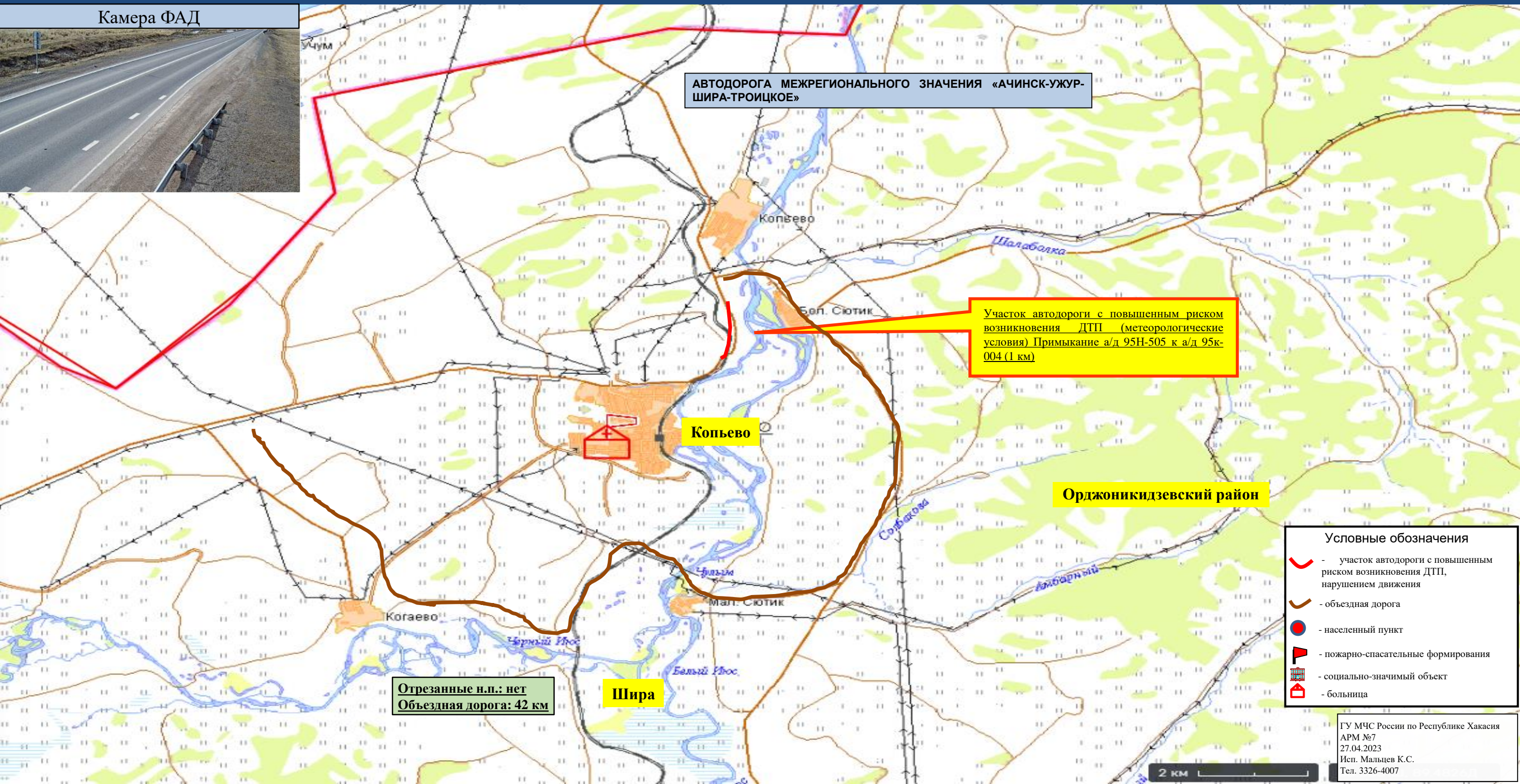
Отрезанные н.п.: нет
Объездная дорога: 6 км

Абакан

- Условные обозначения
- участок автодороги с повышенным риском возникновения ДТП, нарушением движения
 - объездная дорога
 - населенный пункт
 - пожарно-спасательные формирования
 - социально-значимый объект
 - больница

ИНФОРМАЦИОННЫЕ МАТЕРИАЛЫ ПО РИСКУ НАРУШЕНИЯ ТРАНСПОРТНОГО СООБЩЕНИЯ,
СВЯЗАННОГО С НЕБЛАГОПРИЯТНЫМИ МЕТЕОЯВЛЕНИЯМИ НА АВТОМОБИЛЬНОЙ ДОРОГЕ ФЕДЕРАЛЬНОГО ЗНАЧЕНИЯ Р-257 «ЕНИСЕЙ»
НА ТЕРРИТОРИИ МО ОРДЖОНИКИДЗЕВСКИЙ РАЙОН (НА 28.04.2023)

Камера ФАД



АВТОДОРОГА МЕЖРЕГИОНАЛЬНОГО ЗНАЧЕНИЯ «АЧИНСК-УЖУР-ШИРА-ТРОИЦКОЕ»

Участок автодороги с повышенным риском возникновения ДТП (метеорологические условия) Примыкание а/д 95Н-505 к а/д 95к-004 (1 км)

Копьево

Орджоникидзевский район

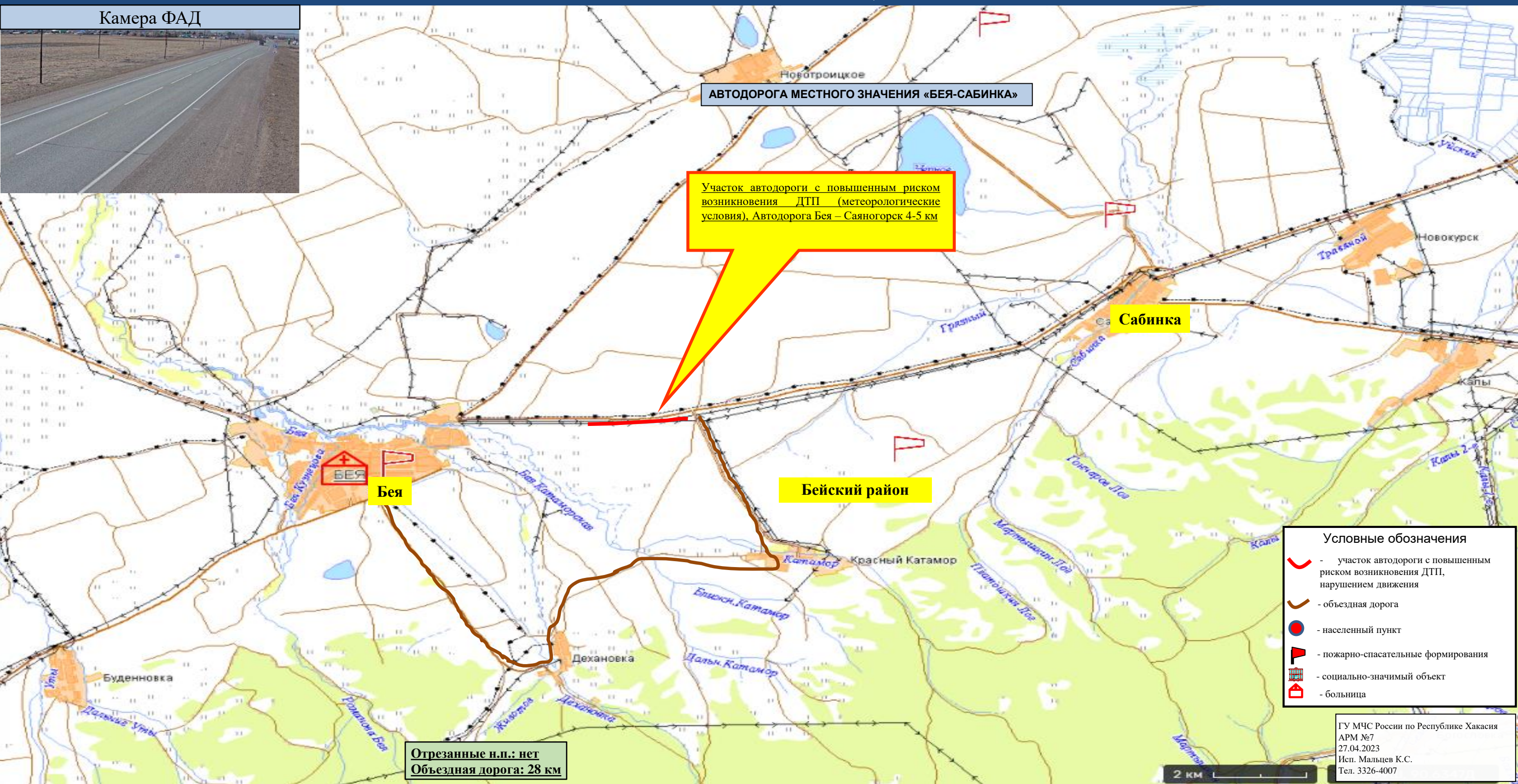
Отрезанные н.п.: нет
Объездная дорога: 42 км

Шира

- Условные обозначения
- участок автодороги с повышенным риском возникновения ДТП, нарушением движения
 - объездная дорога
 - населенный пункт
 - пожарно-спасательные формирования
 - социально-значимый объект
 - больница

ИНФОРМАЦИОННЫЕ МАТЕРИАЛЫ ПО РИСКУ НАРУШЕНИЯ ТРАНСПОРТНОГО СООБЩЕНИЯ,
СВЯЗАННОГО С НЕБЛАГОПРИЯТНЫМИ МЕТЕОЯВЛЕНИЯМИ НА АВТОМОБИЛЬНОЙ ДОРОГЕ ФЕДЕРАЛЬНОГО ЗНАЧЕНИЯ Р-257 «ЕНИСЕЙ»
НА ТЕРРИТОРИИ МО БЕЙСКИЙ РАЙОН (НА 28.04.2023)

Камера ФАД



АВТОДОРОГА МЕСТНОГО ЗНАЧЕНИЯ «БЕЯ-САБИНКА»

Участок автодороги с повышенным риском возникновения ДТП (метеорологические условия), Автодорога Бея – Саяногорск 4-5 км


Сабинка

Бейский район

Бея

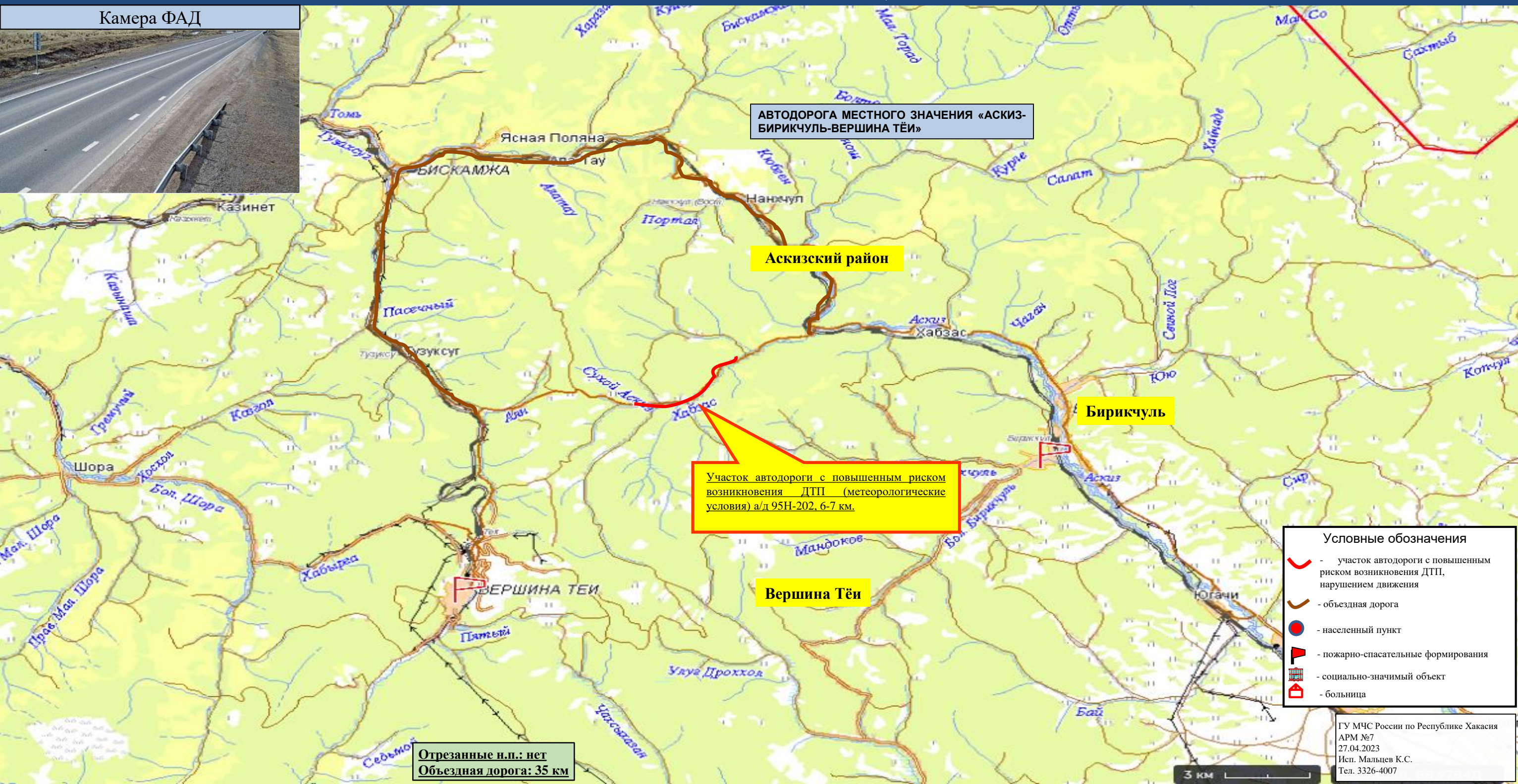
- Условные обозначения
- участок автодороги с повышенным риском возникновения ДТП, нарушением движения
 - объездная дорога
 - населенный пункт
 - пожарно-спасательные формирования
 - социально-значимый объект
 - больница

Отрезанные н.п.: нет
Объездная дорога: 28 км



ИНФОРМАЦИОННЫЕ МАТЕРИАЛЫ ПО РИСКУ НАРУШЕНИЯ ТРАНСПОРТНОГО СООБЩЕНИЯ,
СВЯЗАННОГО С НЕБЛАГОПРИЯТНЫМИ МЕТЕОЯВЛЕНИЯМИ НА АВТОМОБИЛЬНОЙ ДОРОГЕ ФЕДЕРАЛЬНОГО ЗНАЧЕНИЯ Р-257 «ЕНИСЕЙ»
НА ТЕРРИТОРИИ МО АСКИЗСКИЙ РАЙОН (НА 28.04.2023)

Камера ФАД



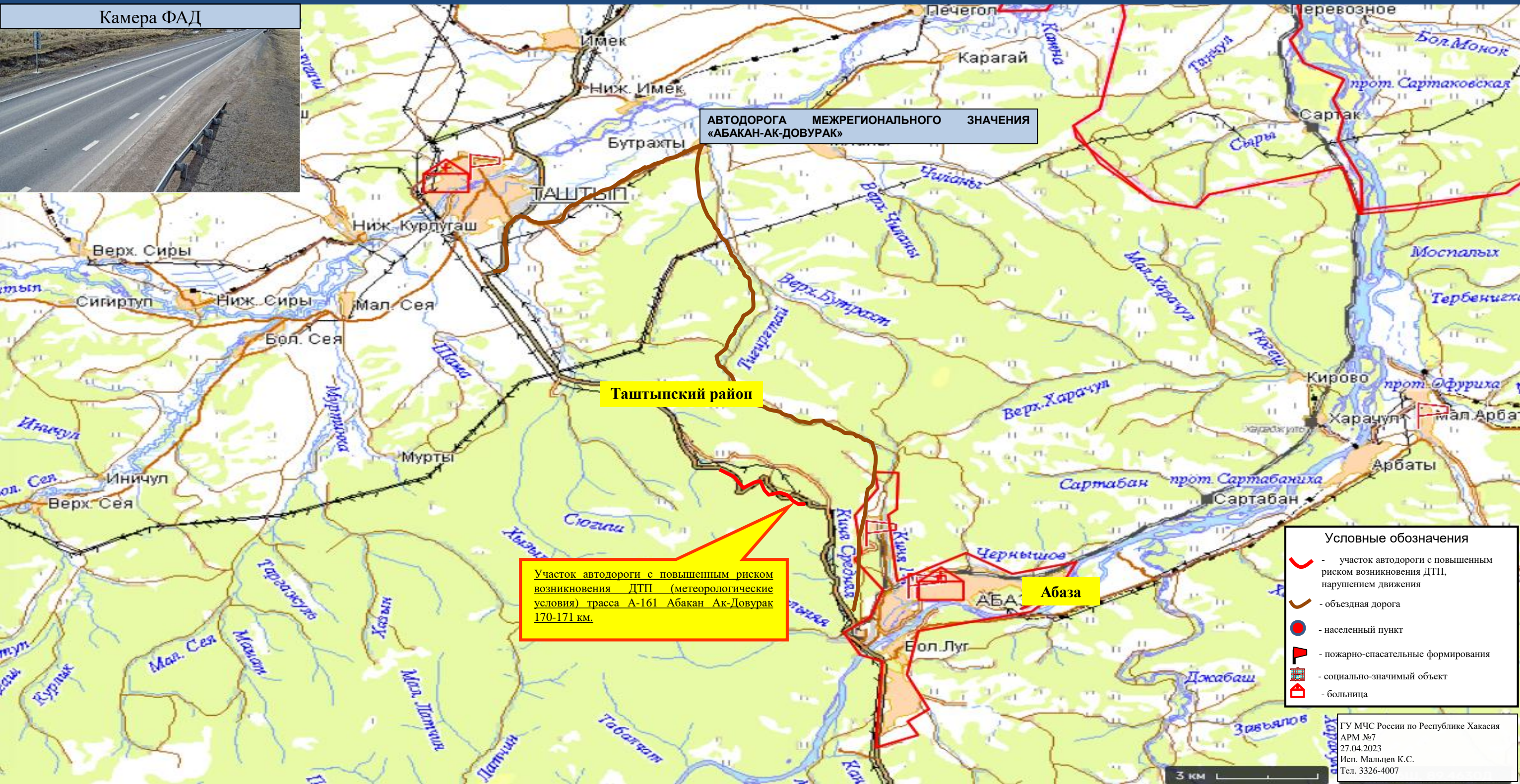
Условные обозначения

- участок автодороги с повышенным риском возникновения ДТП, нарушением движения
- объездная дорога
- населенный пункт
- пожарно-спасательные формирования
- социально-значимый объект
- больница

ГУ МЧС России по Республике Хакасия
АРМ №7
27.04.2023
Исп. Мальцев К.С.
Тел. 3326-4007

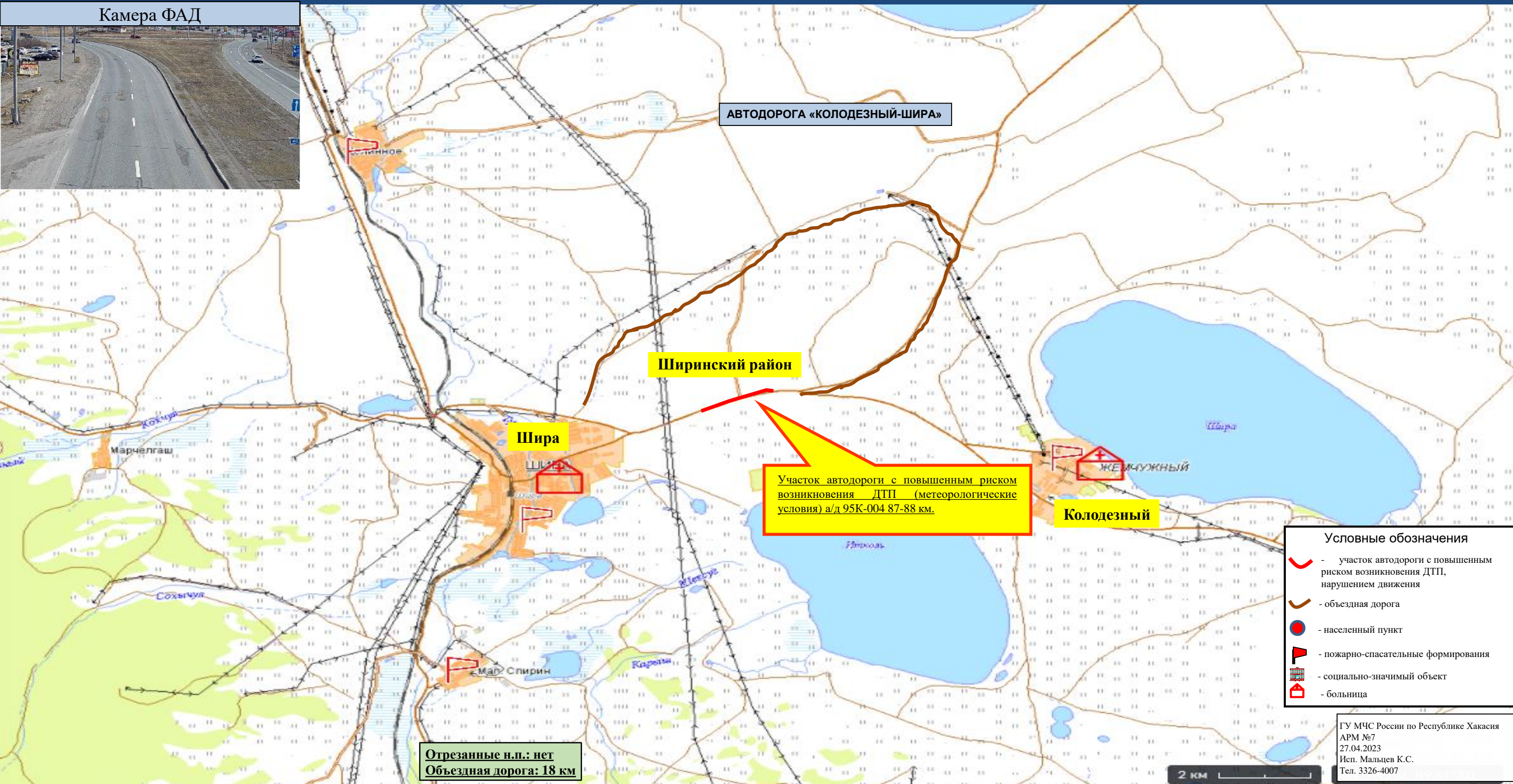
ИНФОРМАЦИОННЫЕ МАТЕРИАЛЫ ПО РИСКУ НАРУШЕНИЯ ТРАНСПОРТНОГО СООБЩЕНИЯ,
СВЯЗАННОГО С НЕБЛАГОПРИЯТНЫМИ МЕТЕОЯВЛЕНИЯМИ НА АВТОМОБИЛЬНОЙ ДОРОГЕ ФЕДЕРАЛЬНОГО ЗНАЧЕНИЯ Р-257 «ЕНИСЕЙ»
НА ТЕРРИТОРИИ МО ТАШТЫПСКИЙ РАЙОН (НА 28.04.2023)

Камера ФАД



ИНФОРМАЦИОННЫЕ МАТЕРИАЛЫ ПО РИСКУ НАРУШЕНИЯ ТРАНСПОРТНОГО СООБЩЕНИЯ,
СВЯЗАННОГО С НЕБЛАГОПРИЯТНЫМИ МЕТЕОЯВЛЕНИЯМИ НА АВТОМОБИЛЬНОЙ ДОРОГЕ ФЕДЕРАЛЬНОГО ЗНАЧЕНИЯ Р-257 «ЕНИСЕЙ»
НА ТЕРРИТОРИИ МО ШИРИНСКИЙ РАЙОН (НА 28.04.2023)

Камера ФАД



АВТОДОРОГА «КОЛОДЕЗНЫЙ-ШИРА»

Ширинский район

Шира

Колодезный

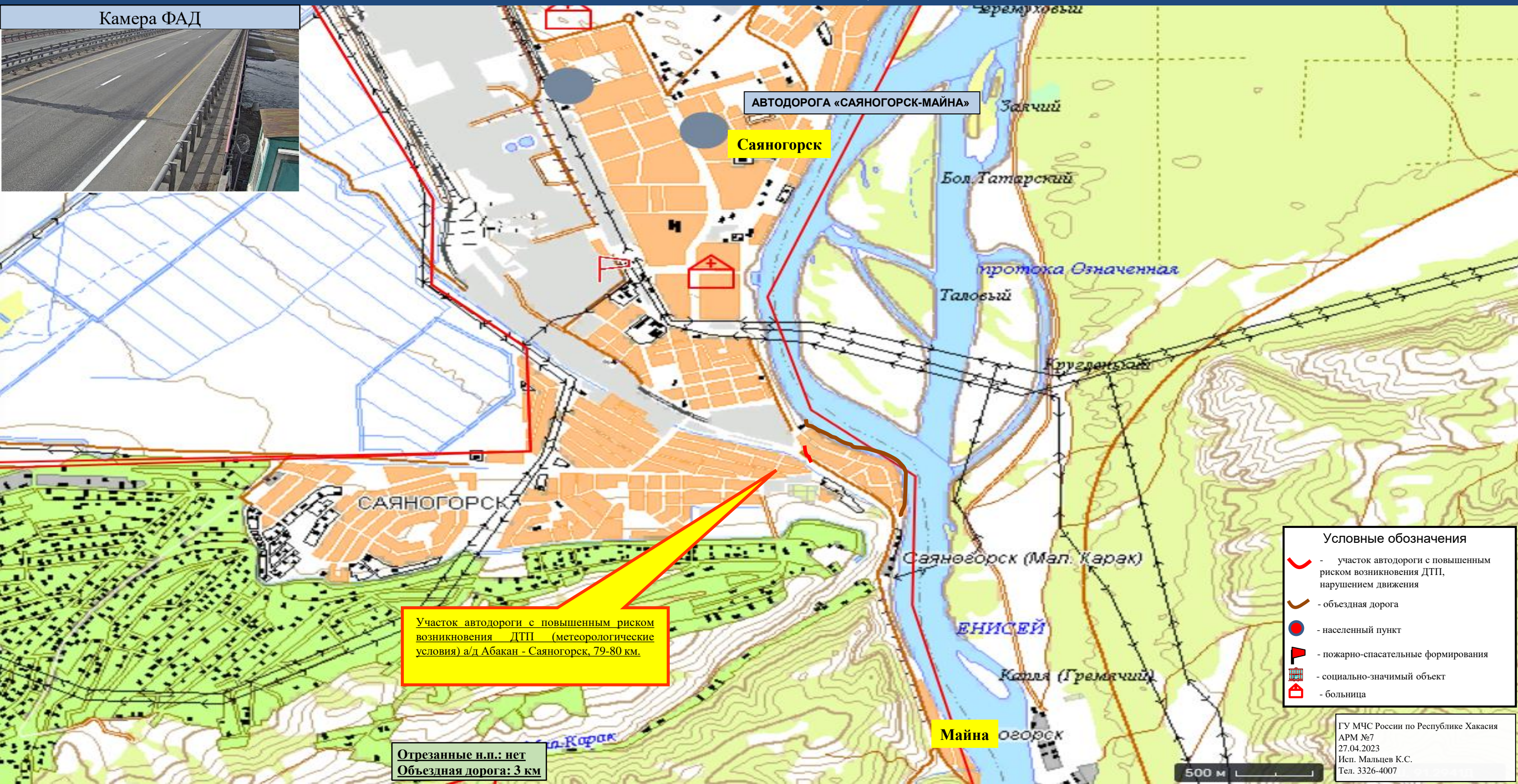
Участок автодороги с повышенным риском возникновения ДТП (метеорологические условия) а/д 95К-004 87-88 км.

- Условные обозначения
- участок автодороги с повышенным риском возникновения ДТП, нарушением движения
 - объездная дорога
 - населенный пункт
 - пожарно-спасательные формирования
 - социально-значимый объект
 - больница

Отрезанные н.п.: нет
Объездная дорога: 18 км

ИНФОРМАЦИОННЫЕ МАТЕРИАЛЫ ПО РИСКУ НАРУШЕНИЯ ТРАНСПОРТНОГО СООБЩЕНИЯ,
СВЯЗАННОГО С НЕБЛАГОПРИЯТНЫМИ МЕТЕОЯВЛЕНИЯМИ НА АВТОМОБИЛЬНОЙ ДОРОГЕ ФЕДЕРАЛЬНОГО ЗНАЧЕНИЯ Р-257 «ЕНИСЕЙ»
НА ТЕРРИТОРИИ МО Г. САЯНОГОРСК (НА 28.04.2023)

Камера ФАД



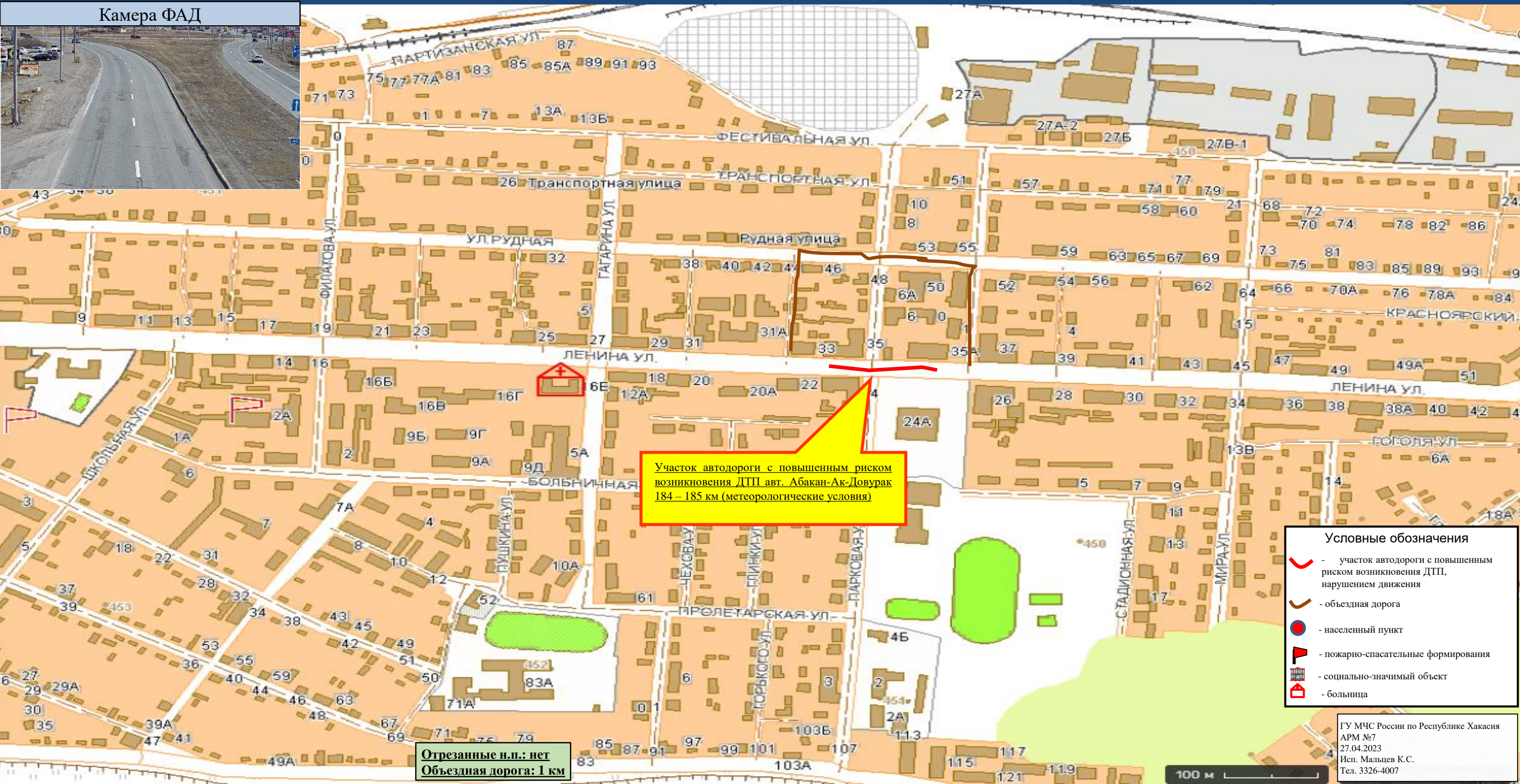
Участок автодороги с повышенным риском возникновения ДТП (метеорологические условия) а/д Абакан - Саяногорск, 79-80 км.

Отрезанные н.п.: нет
Объездная дорога: 3 км

- Условные обозначения
- участок автодороги с повышенным риском возникновения ДТП, нарушением движения
 - объездная дорога
 - населенный пункт
 - пожарно-спасательные формирования
 - социально-значимый объект
 - больница

ИНФОРМАЦИОННЫЕ МАТЕРИАЛЫ ПО РИСКУ НАРУШЕНИЯ ТРАНСПОРТНОГО СООБЩЕНИЯ,
СВЯЗАННОГО С НЕБЛАГОПРИЯТНЫМИ МЕТЕОЯВЛЕНИЯМИ НА АВТОМОБИЛЬНОЙ ДОРОГЕ ФЕДЕРАЛЬНОГО ЗНАЧЕНИЯ Р-257 «ЕНИСЕЙ»
НА ТЕРРИТОРИИ МО Г. АБАЗА (НА 28.04.2023)

Камера ФАД



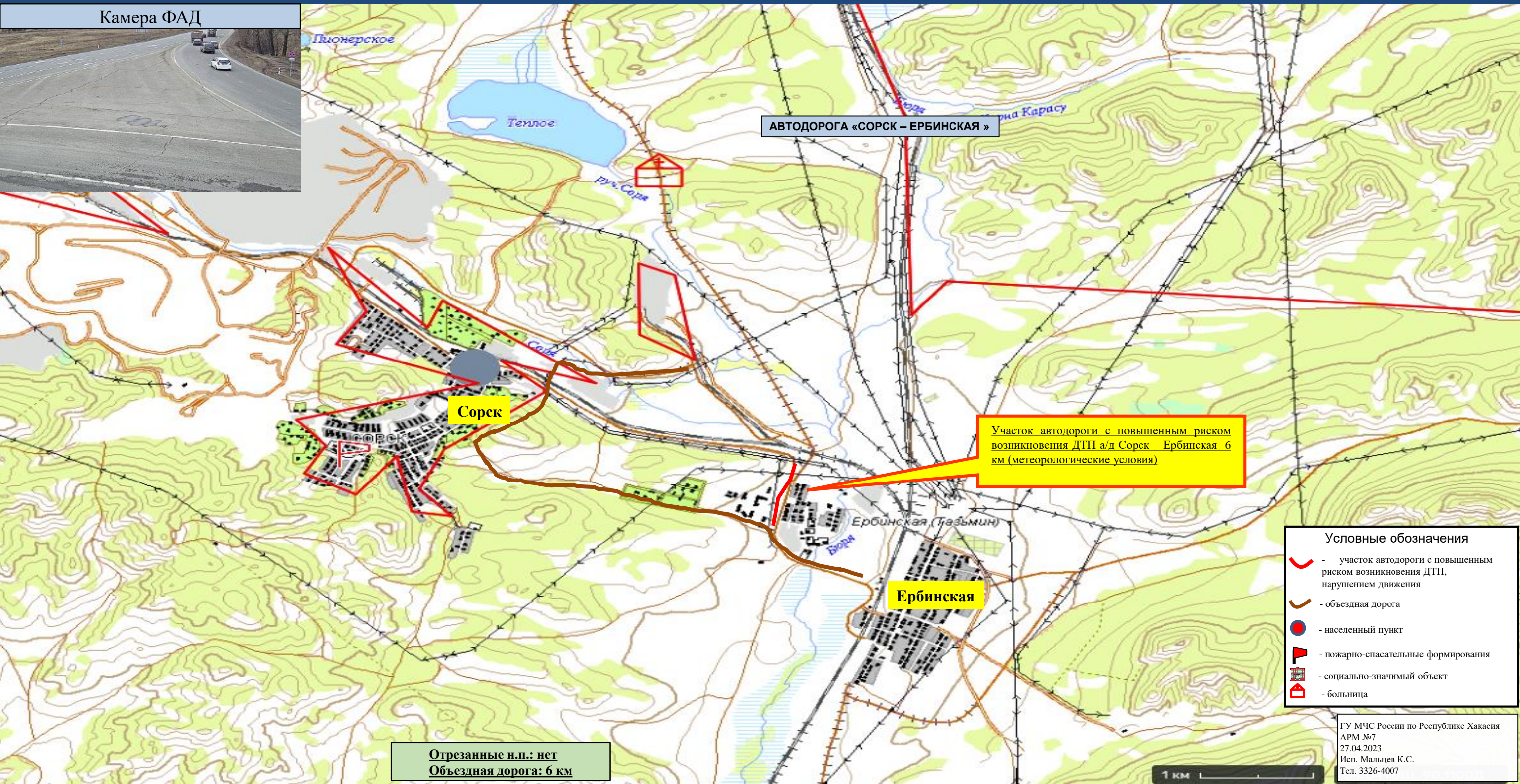
Участок автодороги с повышенным риском возникновения ДТП авт. Абакан-Ак-Довурак 184 – 185 км (метеорологические условия)

Отрезанные н.п.: нет
Объездная дорога: 1 км

- Условные обозначения**
- участок автодороги с повышенным риском возникновения ДТП, нарушением движения
 - объездная дорога
 - населенный пункт
 - пожарно-спасательные формирования
 - социально-значимый объект
 - больница

ИНФОРМАЦИОННЫЕ МАТЕРИАЛЫ ПО РИСКУ НАРУШЕНИЯ ТРАНСПОРТНОГО СООБЩЕНИЯ,
СВЯЗАННОГО С НЕБЛАГОПРИЯТНЫМИ МЕТЕОЯВЛЕНИЯМИ НА АВТОМОБИЛЬНОЙ ДОРОГЕ ФЕДЕРАЛЬНОГО ЗНАЧЕНИЯ Р-257 «ЕНИСЕЙ»
НА ТЕРРИТОРИИ МО Г. СОРСК (НА 28.04.2023)

Камера ФАД



- Условные обозначения
- участок автодороги с повышенным риском возникновения ДТП, нарушением движения
 - объездная дорога
 - населенный пункт
 - пожарно-спасательные формирования
 - социально-значимый объект
 - больница

Отрезанные н.п.: нет
Объездная дорога: 6 км

