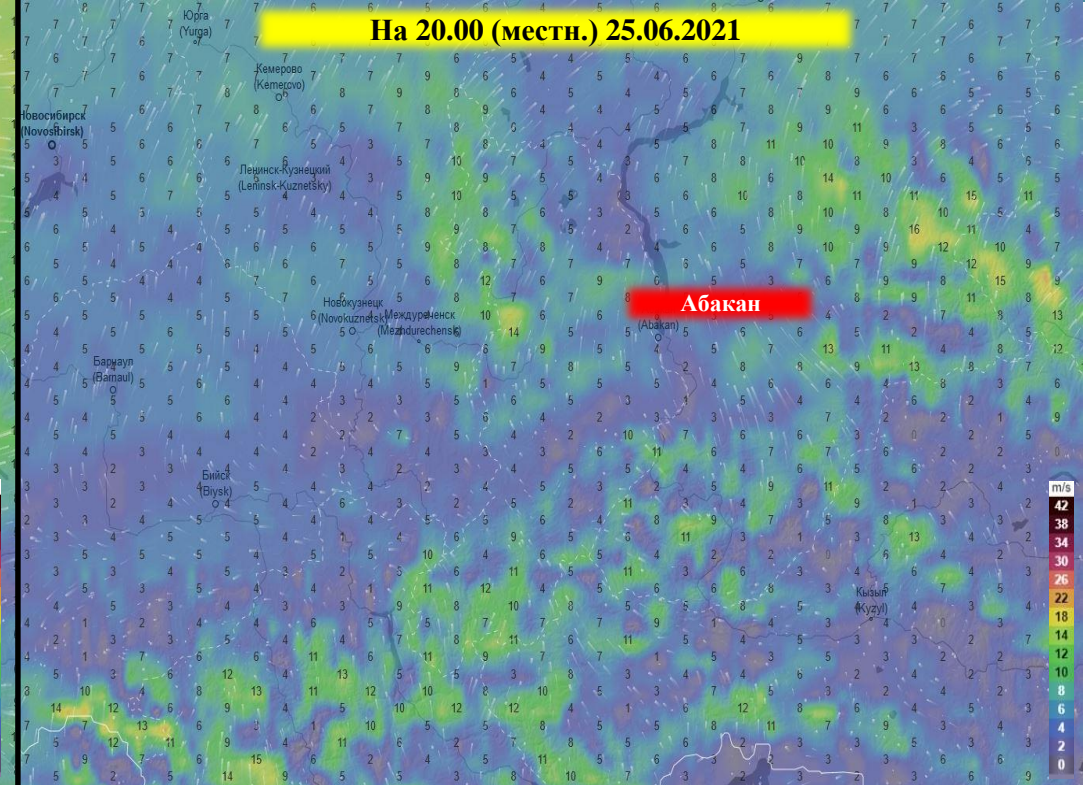
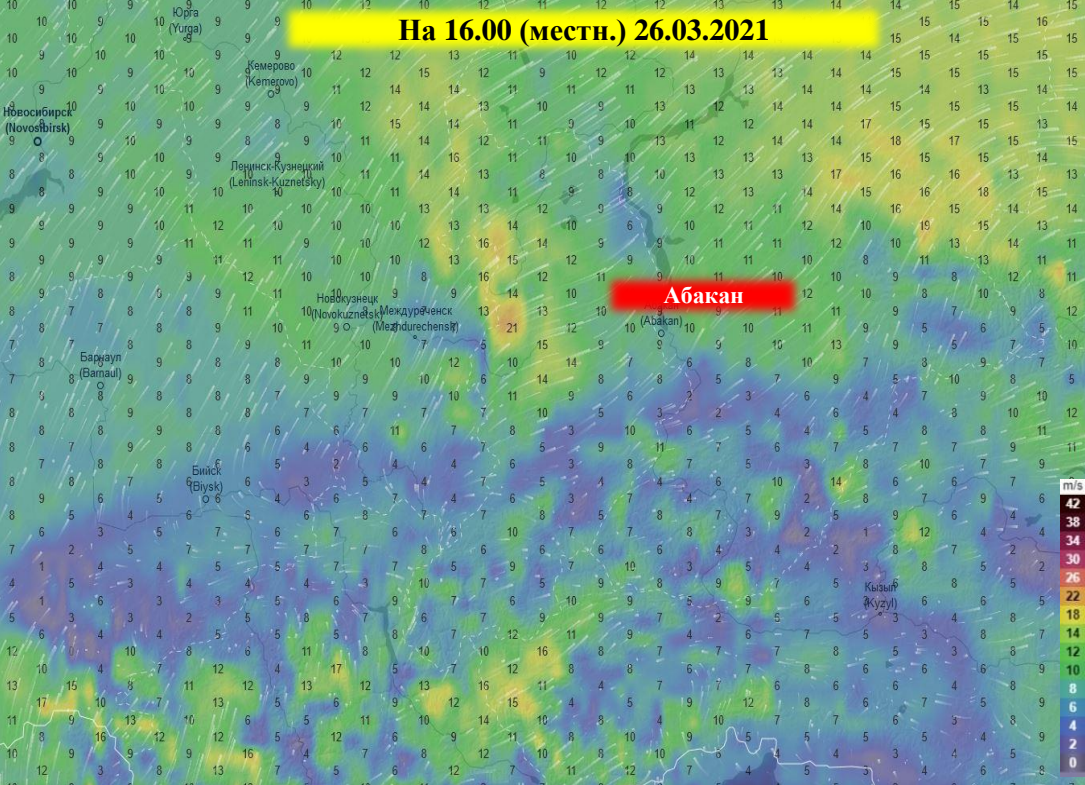
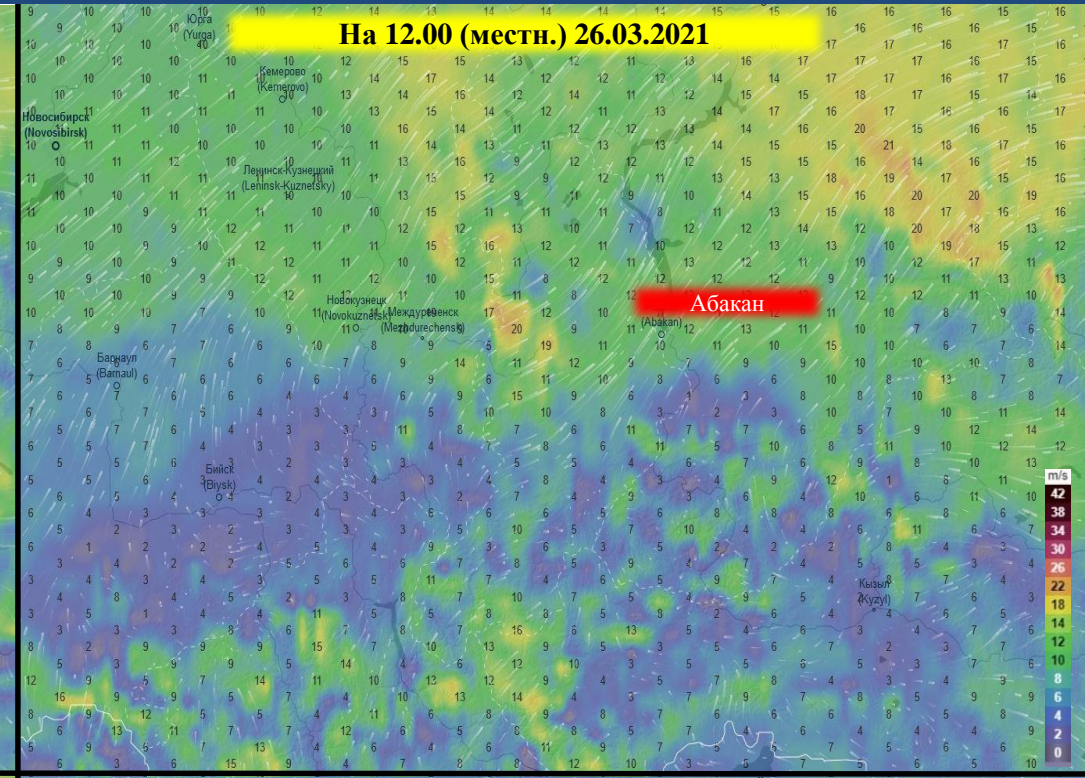
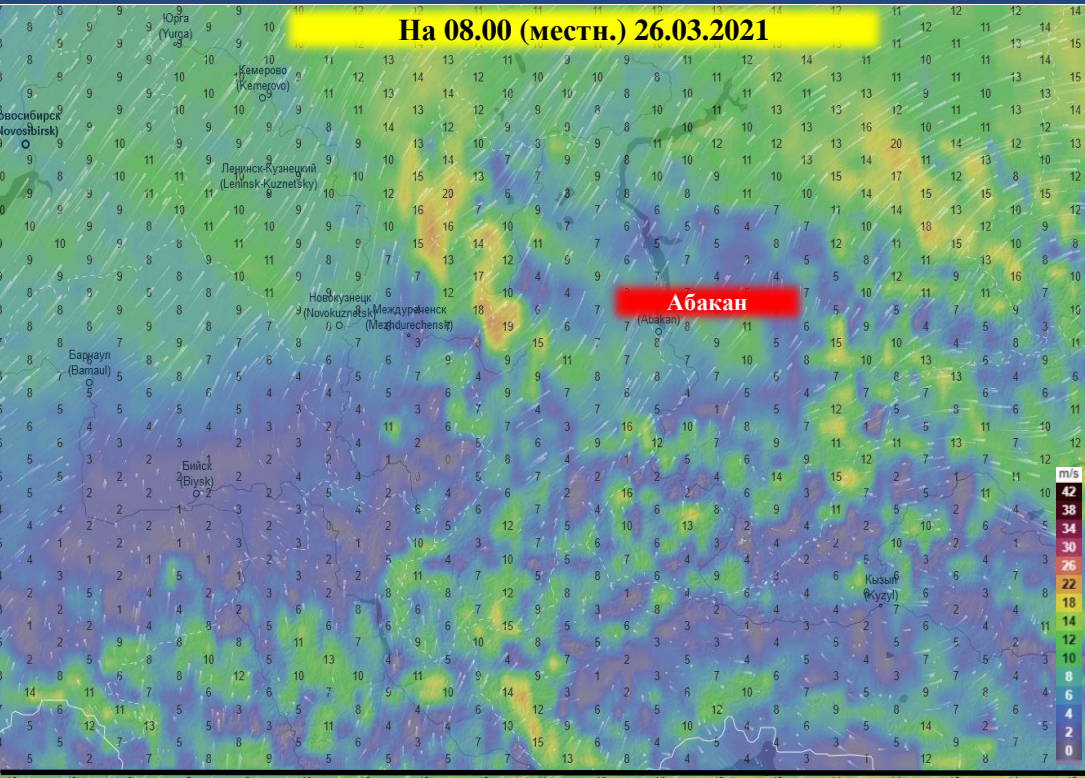
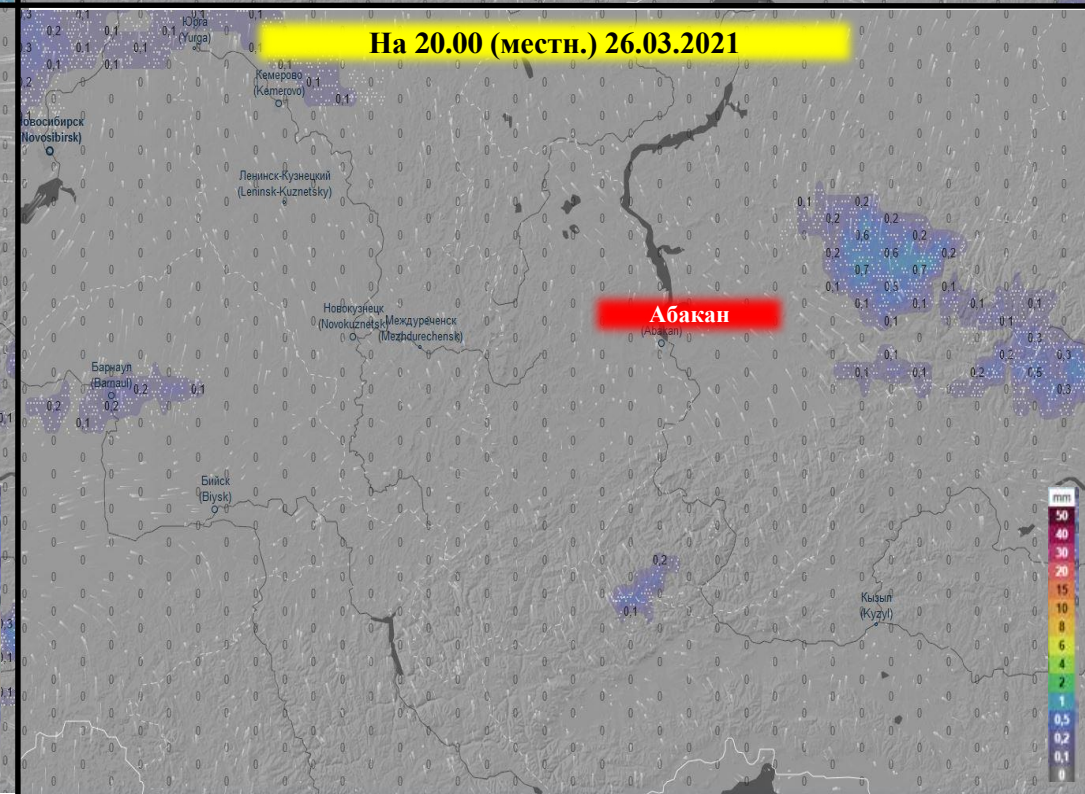
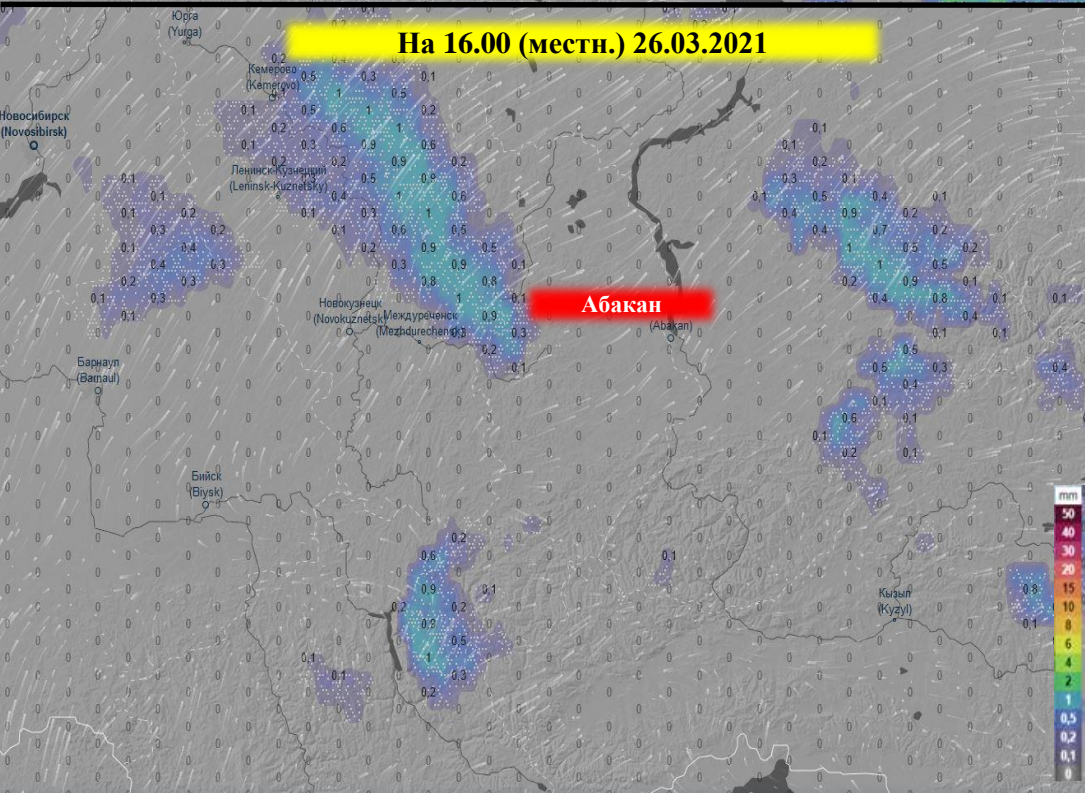
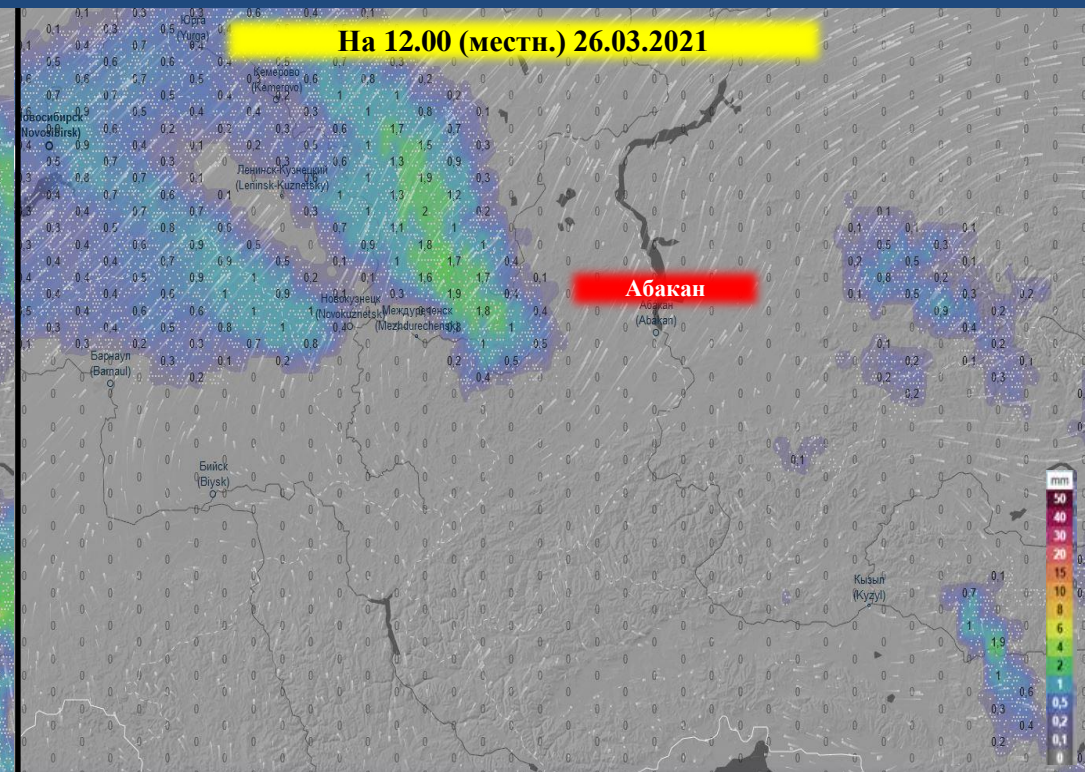
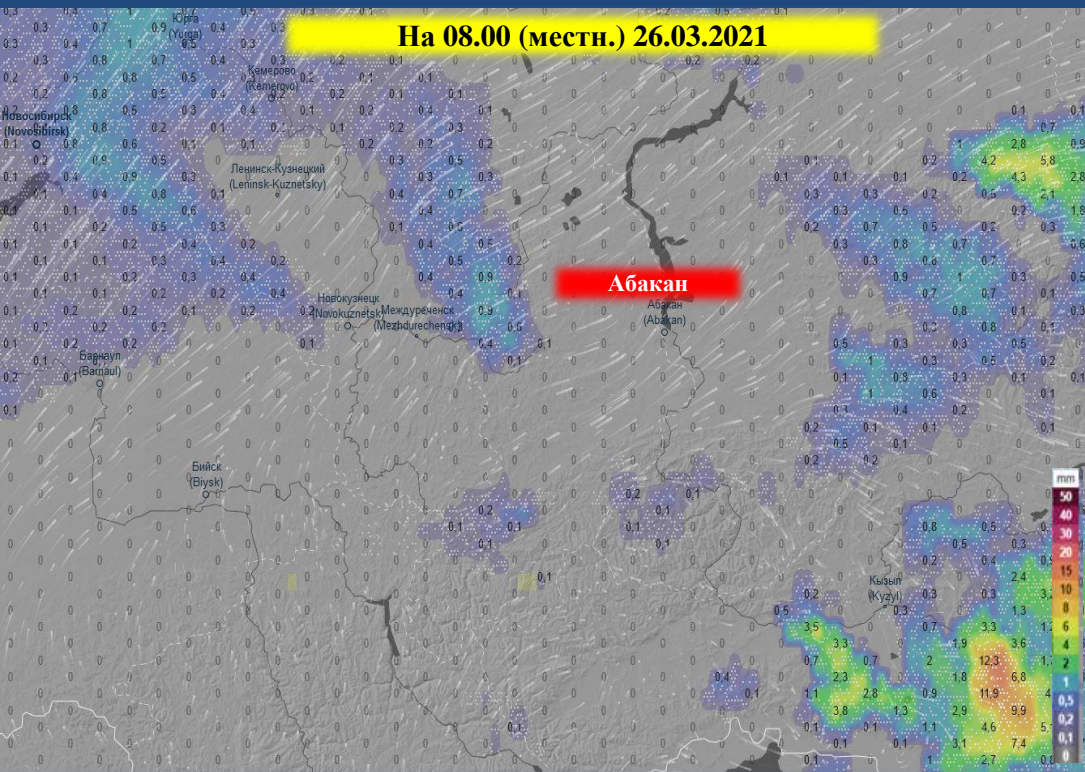


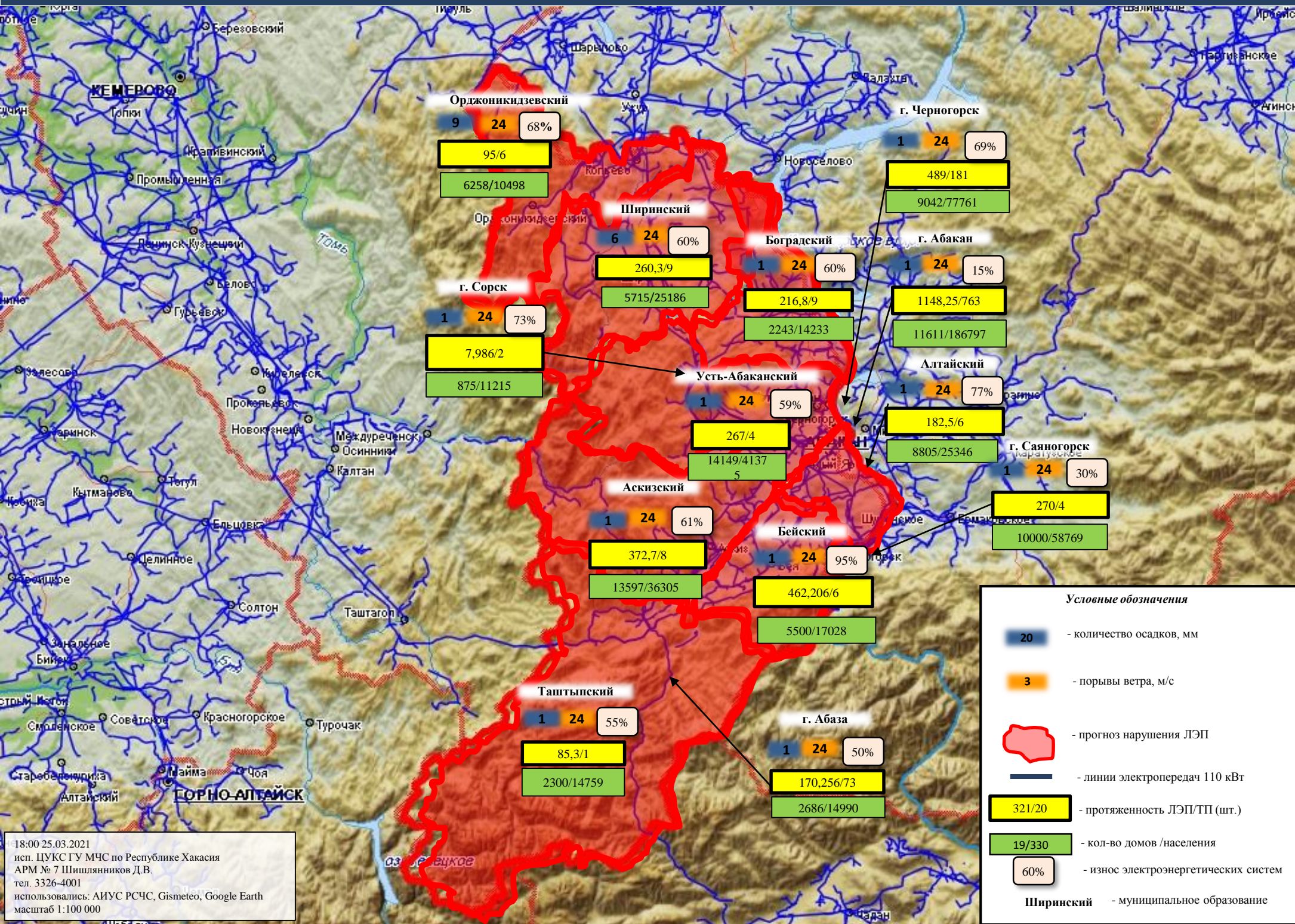
# ПРОГНОЗ ПОРЫВОВ ВЕТРА НА ТЕРРИТОРИИ РЕСПУБЛИКИ ХАКАСИЯ (НА 26.03.2021)



# ПРОГНОЗ ВЫПАДЕНИЯ ОСАДКОВ НА ТЕРРИТОРИИ РЕСПУБЛИКИ ХАКАСИЯ (НА 26.03.2021)



# ИНФОРМАЦИОННЫЕ МАТЕРИАЛЫ ПО ОСАДКАМ И ПОРЫВАМ ВЕТРА НА ТЕРРИТОРИИ РЕСПУБЛИКИ ХАКАСИЯ (РИСК НАРУШЕНИЯ ЭЛЕКТРОСНАБЖЕНИЯ НА 26.03.2021)



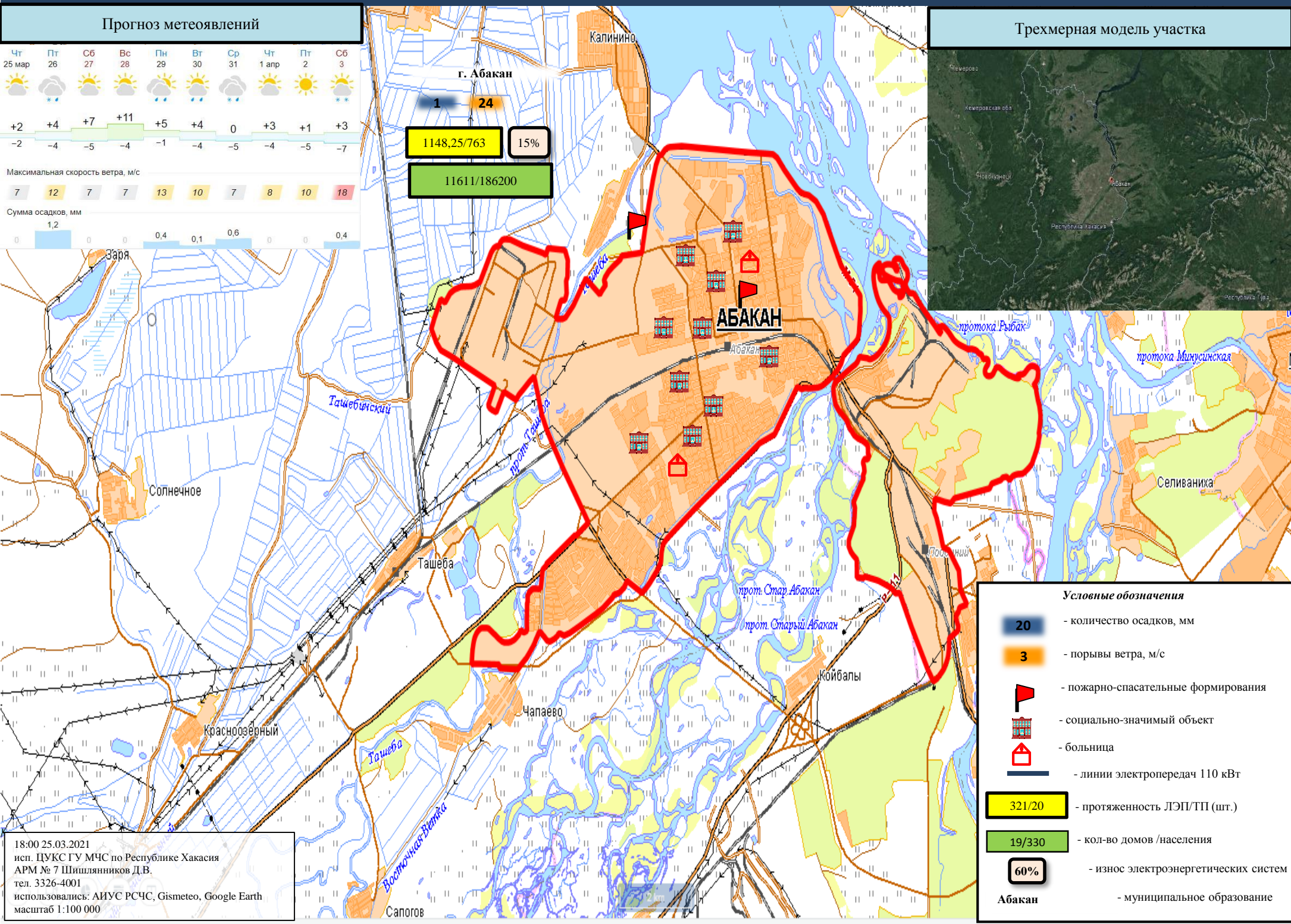
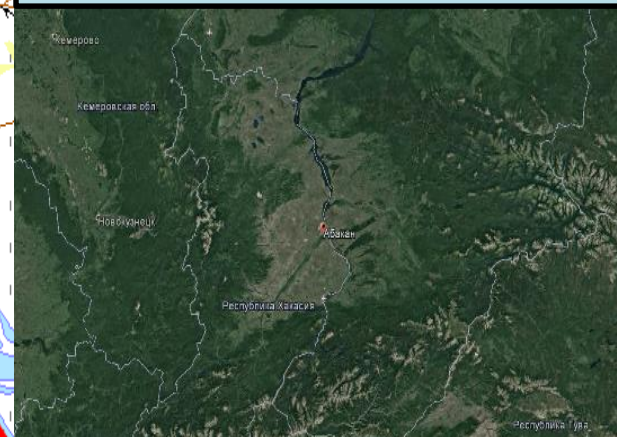
18:00 25.03.2021  
 исп. ЦУКС ГУ МЧС по Республике Хакасия  
 АРМ № 7 Шишлянников Д.В.  
 тел. 3326-4001  
 использовались: АИУС РСЧС, Gismeteo, Google Earth  
 масштаб 1:100 000

# ИНФОРМАЦИОННЫЕ МАТЕРИАЛЫ ПО ОСАДКАМ И ПОРЫВАМ ВЕТРА НА ТЕРРИТОРИИ МО Г. АБАКАН РЕСПУБЛИКИ ХАКАСИЯ (РИСК НАРУШЕНИЯ ЭЛЕКТРОСНАБЖЕНИЯ НА 26.03.2021)

## Прогноз метеоявлений

Чт 25 мар	Пт 26	Сб 27	Вс 28	Пн 29	Вт 30	Ср 31	Чт 1 апр	Пт 2	Сб 3
+2	+4	+7	+11	+5	+4	0	+3	+1	+3
-2	-4	-5	-4	-1	-4	-5	-4	-5	-7
Максимальная скорость ветра, м/с									
7	12	7	7	13	10	7	8	10	18
Сумма осадков, мм									
0	1,2	0	0	0,4	0,1	0,6	0	0	0,4

## Трёхмерная модель участка



- Условные обозначения**
- 20 - количество осадков, мм
  - 3 - порывы ветра, м/с
  - пожарно-спасательные формирования
  - социально-значимый объект
  - больница
  - линии электропередач 110 кВТ
  - 321/20 - протяженность ЛЭП/ТП (шт.)
  - 19/330 - кол-во домов /населения
  - 60% - износ электроэнергетических систем
  - Абакан** - муниципальное образование

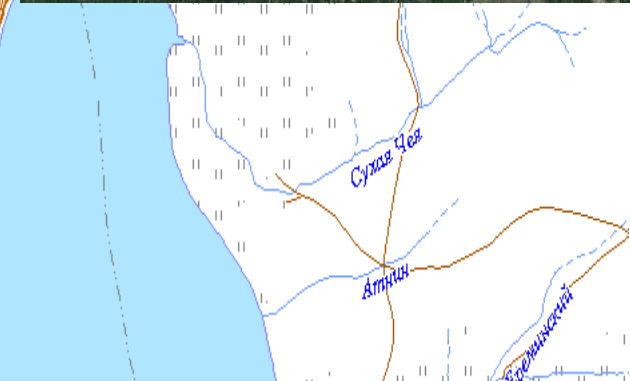
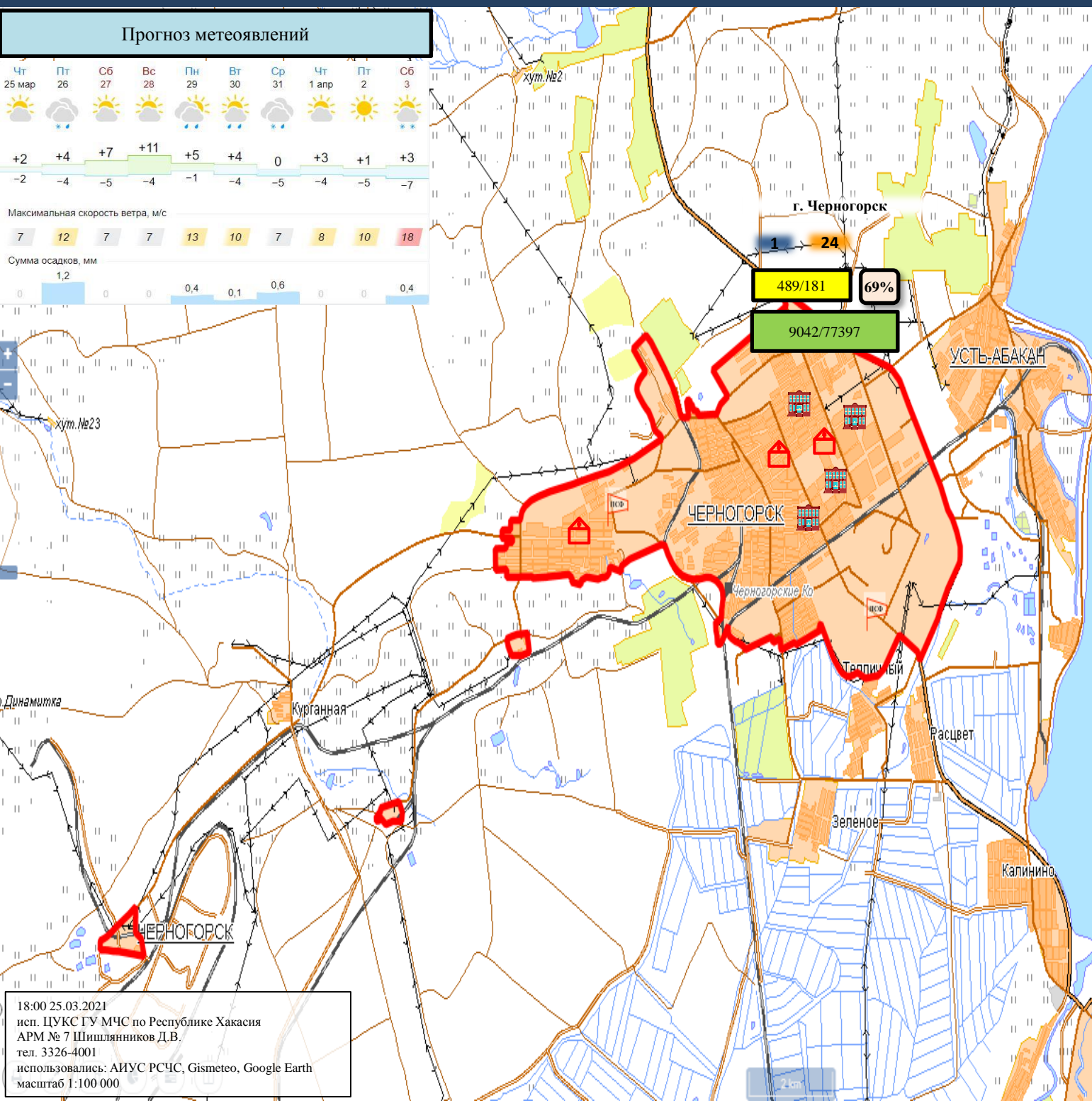
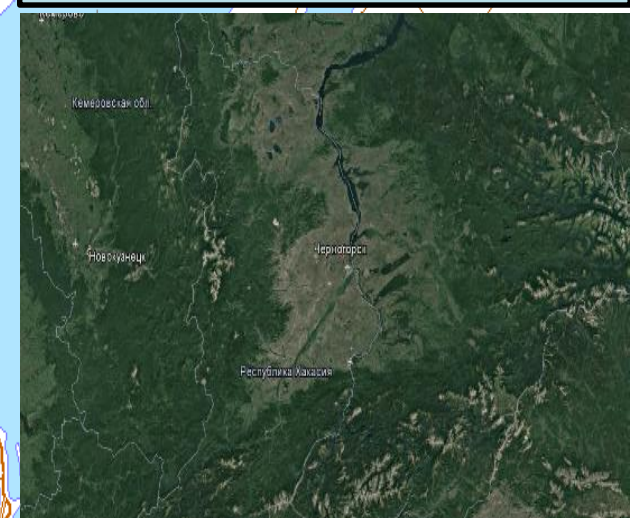
18:00 25.03.2021  
 исп. ЦУКС ГУ МЧС по Республике Хакасия  
 АРМ № 7 Шишляников Д.В.  
 тел. 3326-4001  
 использовались: АИУС РСЧС, Gismeteo, Google Earth  
 масштаб 1:100 000

# ИНФОРМАЦИОННЫЕ МАТЕРИАЛЫ ПО ОСАДКАМ И ПОРЫВАМ ВЕТРА НА ТЕРРИТОРИИ МО Г. ЧЕРНОГОРСК РЕСПУБЛИКИ ХАКАСИЯ (РИСК НАРУШЕНИЯ ЭЛЕКТРОСНАБЖЕНИЯ НА 26.03.2021)

## Прогноз метеоявлений



## Трехмерная модель участка



**Условные обозначения**

- 20** - количество осадков, мм
- 3** - порывы ветра, м/с
- пожарно-спасательные формирования
- социально-значимый объект
- больница
- линии электропередач 110 кВт
- 321/20** - протяженность ЛЭП/ТП (шт.)
- 19/330** - кол-во домов /населения
- 60%** - износ электроэнергетических систем
- ЧЕРНОГОРСК** - муниципальное образование

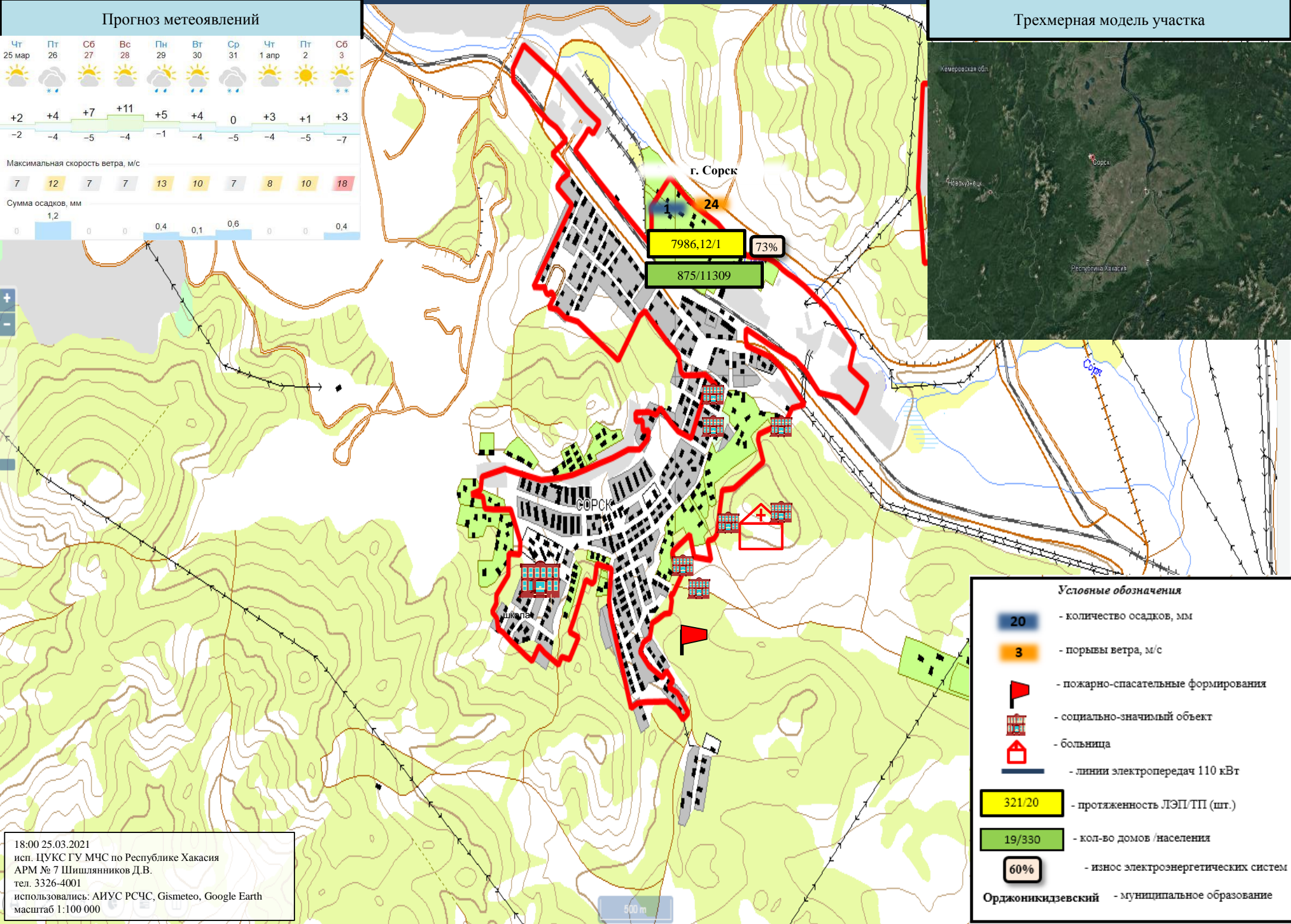
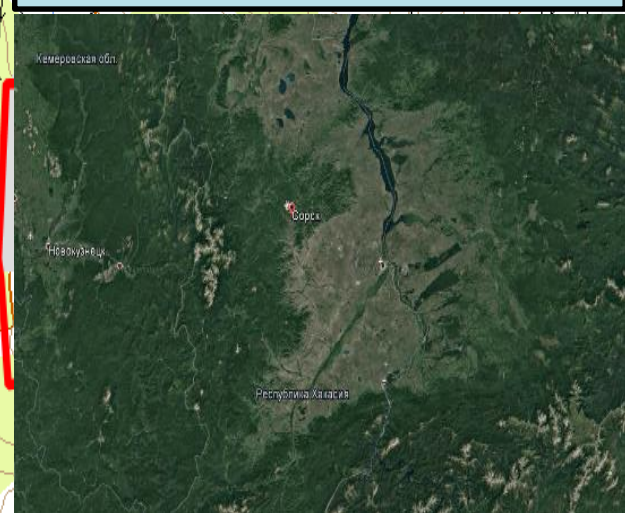
18:00 25.03.2021  
 исп. ЦУКС ГУ МЧС по Республике Хакасия  
 АРМ № 7 Шишляников Д.В.  
 тел. 3326-4001  
 использовались: АИУС РСЧС, Gismeteo, Google Earth  
 масштаб 1:100 000

# ИНФОРМАЦИОННЫЕ МАТЕРИАЛЫ ПО ОСАДКАМ И ПОРЫВАМ ВЕТРА НА ТЕРРИТОРИИ МО Г. СОРСК РЕСПУБЛИКИ ХАКАСИЯ (РИСК НАРУШЕНИЯ ЭЛЕКТРОСНАБЖЕНИЯ НА 26.03.2021)

## Прогноз метеоявлений



## Трехмерная модель участка



### Условные обозначения

- количество осадков, мм
- порывы ветра, м/с
- пожарно-спасательные формирования
- социально-значимый объект
- больница
- линии электропередач 110 кВт
- протяженность ЛЭП/ТП (шт.)
- кол-во домов /населения
- износ электроэнергетических систем
- Орджоникидзевский** - муниципальное образование

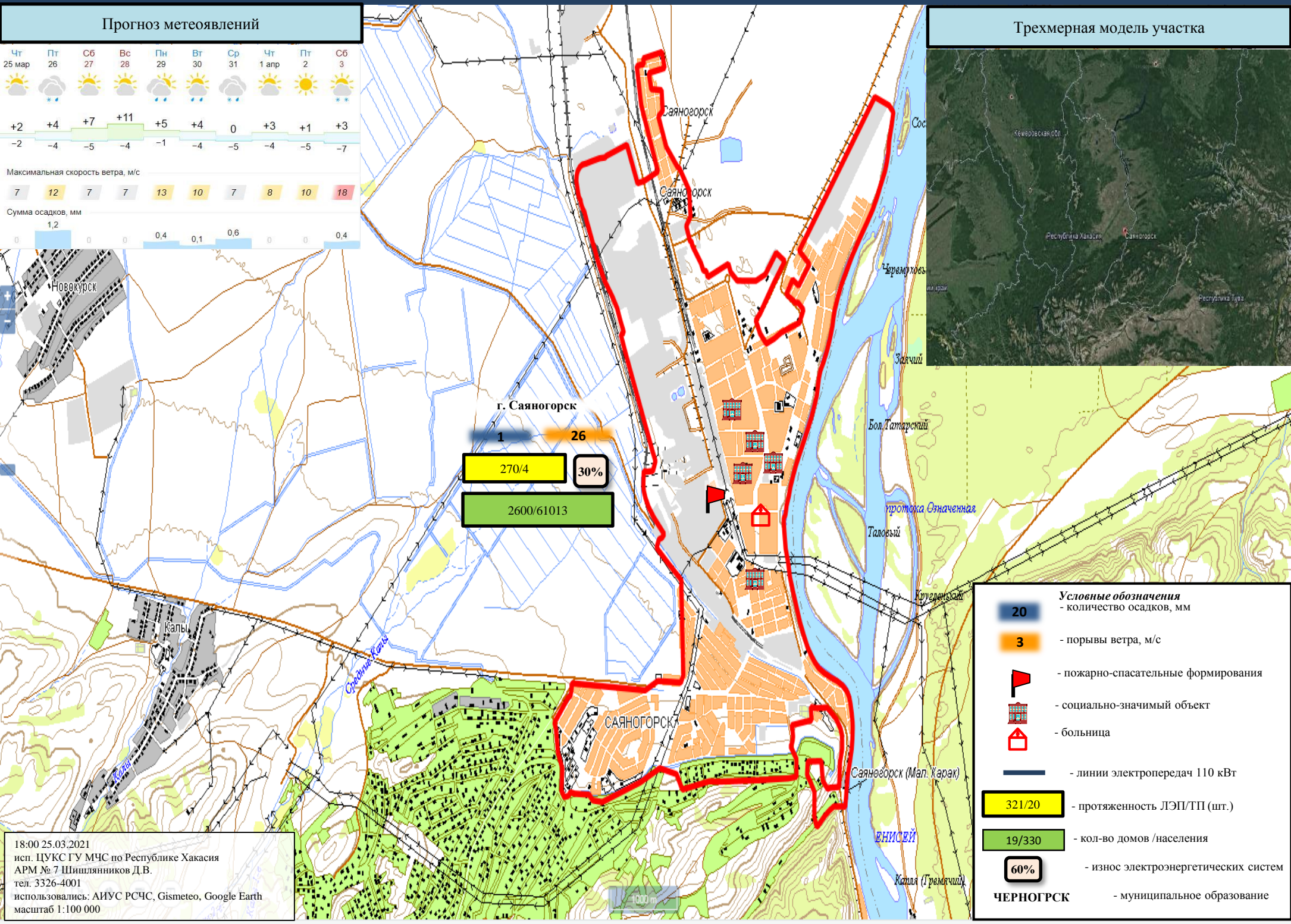
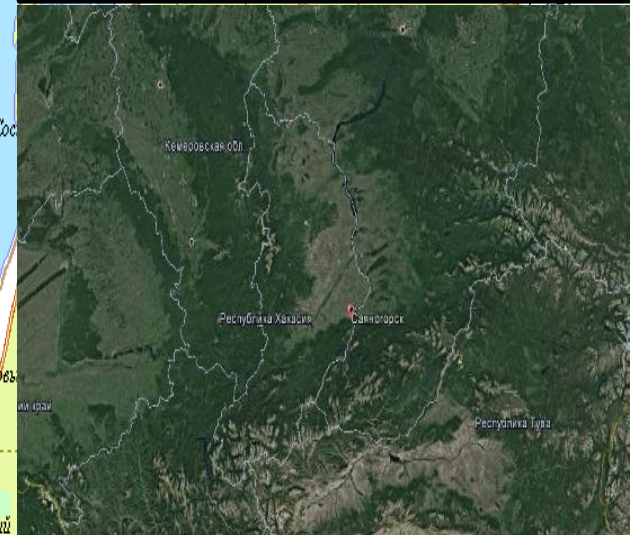
18:00 25.03.2021  
 исп. ЦУКС ГУ МЧС по Республике Хакасия  
 АРМ № 7 Шишляников Д.В.  
 тел. 3326-4001  
 использовались: АИУС РСЧС, Gismeteo, Google Earth  
 масштаб 1:100 000

# ИНФОРМАЦИОННЫЕ МАТЕРИАЛЫ ПО ОСАДКАМ И ПОРЫВАМ ВЕТРА НА ТЕРРИТОРИИ МО Г. САЯНОГОРСК РЕСПУБЛИКИ ХАКАСИЯ (РИСК НАРУШЕНИЯ ЭЛЕКТРОСНАБЖЕНИЯ НА 26.03.2021)

## Прогноз метеоявлений

Чт 25 мар	Пт 26	Сб 27	Вс 28	Пн 29	Вт 30	Ср 31	Чт 1 апр	Пт 2	Сб 3
+2	+4	+7	+11	+5	+4	0	+3	+1	+3
-2	-4	-5	-4	-1	-4	-5	-4	-5	-7
Максимальная скорость ветра, м/с									
7	12	7	7	13	10	7	8	10	18
Сумма осадков, мм									
0	1,2	0	0	0,4	0,1	0,6	0	0	0,4

## Трёхмерная модель участка



**Условные обозначения**

- 20** - количество осадков, мм
- 3** - порывы ветра, м/с
- пожарно-спасательные формирования
- социально-значимый объект
- больница
- линии электропередач 110 кВт
- 321/20** - протяженность ЛЭП/ТП (шт.)
- 19/330** - кол-во домов /населения
- 60%** - износ электроэнергетических систем
- ЧЕРНОГРСК** - муниципальное образование

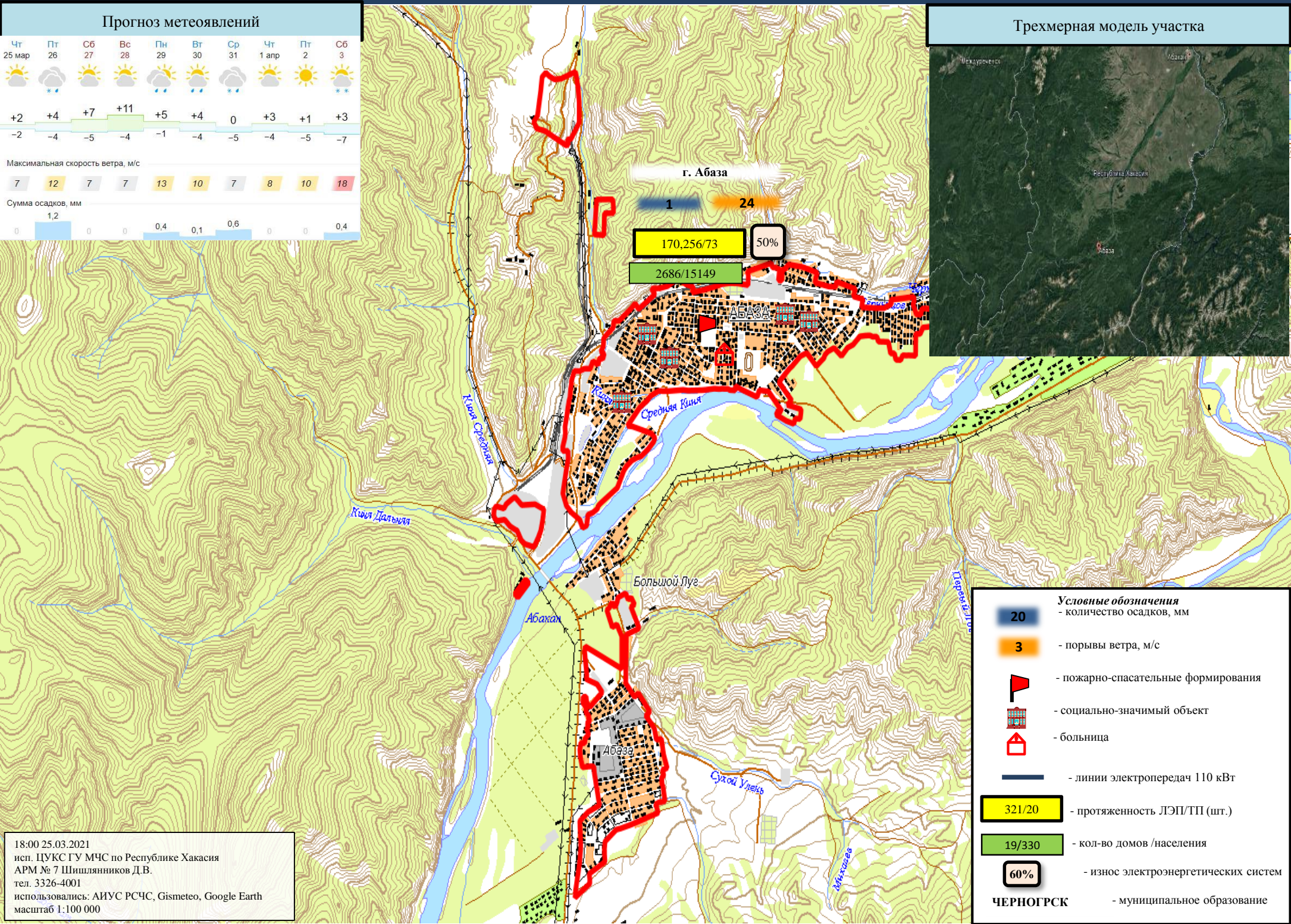
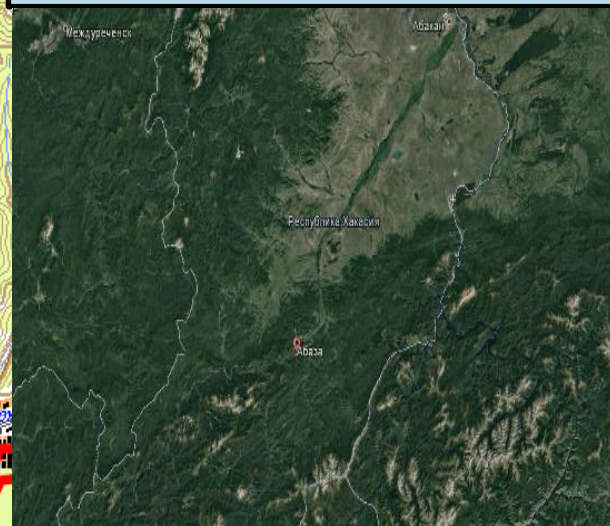
18:00 25.03.2021  
 исп. ЦУКС ГУ МЧС по Республике Хакасия  
 АРМ № 7 Шишляников Д.В.  
 тел. 3326-4001  
 использовались: АИУС РСЧС, Gismeteo, Google Earth  
 масштаб 1:100 000

# ИНФОРМАЦИОННЫЕ МАТЕРИАЛЫ ПО ОСАДКАМ И ПОРЫВАМ ВЕТРА НА ТЕРРИТОРИИ МО Г. АБАЗА РЕСПУБЛИКИ ХАКАСИЯ (РИСК НАРУШЕНИЯ ЭЛЕКТРОСНАБЖЕНИЯ НА 26.03.2021)

## Прогноз метеоявлений

Чт 25 мар	Пт 26	Сб 27	Вс 28	Пн 29	Вт 30	Ср 31	Чт 1 апр	Пт 2	Сб 3
+2	+4	+7	+11	+5	+4	0	+3	+1	+3
-2	-4	-5	-4	-1	-4	-5	-4	-5	-7
Максимальная скорость ветра, м/с									
7	12	7	7	13	10	7	8	10	18
Сумма осадков, мм									
0	1,2	0	0	0,4	0,1	0,6	0	0	0,4

## Трехмерная модель участка



**Условные обозначения**

- 20** - количество осадков, мм
- 3** - порывы ветра, м/с
- пожарно-спасательные формирования
- социально-значимый объект
- больница
- линии электропередач 110 кВт
- 321/20** - протяженность ЛЭП/ТП (шт.)
- 19/330** - кол-во домов /населения
- 60%** - износ электроэнергетических систем
- ЧЕРНОГРСК** - муниципальное образование

18:00 25.03.2021  
 исп. ЦУКС ГУ МЧС по Республике Хакасия  
 АРМ № 7 Шишляников Д.В.  
 тел. 3326-4001  
 использовались: АИУС РСЧС, Gismeteo, Google Earth  
 масштаб 1:100 000



# ИНФОРМАЦИОННЫЕ МАТЕРИАЛЫ ПО ОСАДКАМ И ПОРЫВАМ ВЕТРА НА ТЕРРИТОРИИ Н.П. УСТИНКИНО МО ОРДЖОНИКИДЗЕВСКИЙ РАЙОН РЕСПУБЛИКИ ХАКАСИЯ (РИСК НАРУШЕНИЯ ЭЛЕКТРОСНАБЖЕНИЯ НА 26.03.2021)

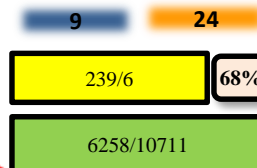
## Прогноз метеоявлений



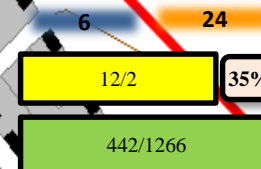
## Трехмерная модель участка



### Орджоникидзевский



### Устинкино



**Устинкино**

УСТИНКИНО

### Условные обозначения

- количество осадков, мм
  - порывы ветра, м/с
  - пожарно-спасательные формирования
  - социально-значимый объект
  - больница
  - линии электропередач 110 кВт
  - 321/20 - протяженность ЛЭП/ТП (шт.)
  - 19/330 - кол-во домов /населения
  - 60% - износ электроэнергетических систем
- Орджоникидзевский** - муниципальное образование

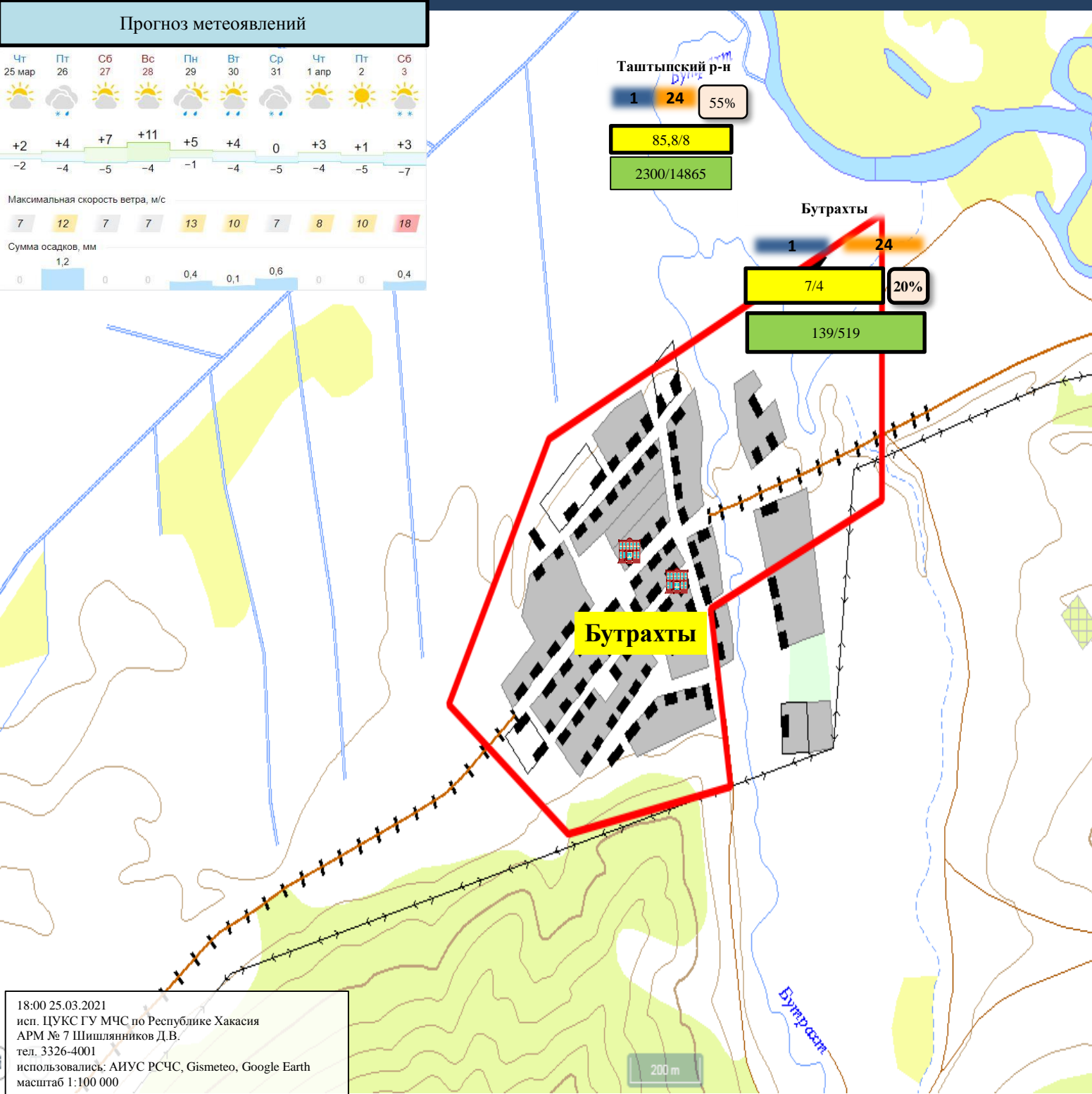
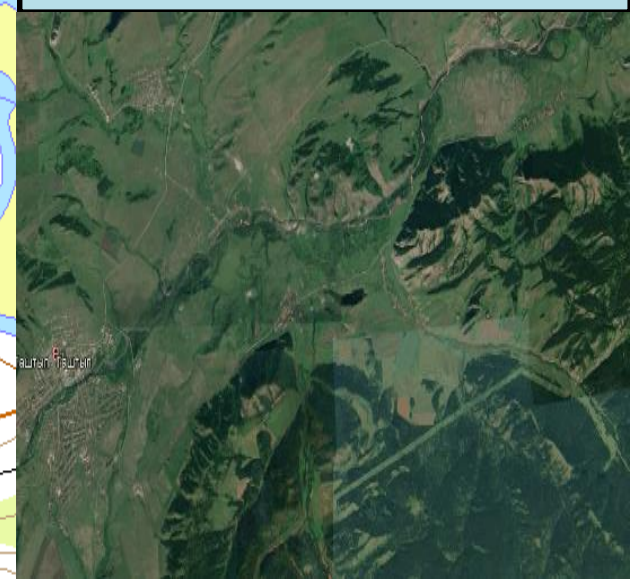
18:00 25.03.2021  
 исп. ЦУКС ГУ МЧС по Республике Хакасия  
 АРМ № 7 Шишляников Д.В.  
 тел. 3326-4001  
 использовались: АИУС РСЧС, Gismeteo, Google Earth  
 масштаб 1:100 000

# ИНФОРМАЦИОННЫЕ МАТЕРИАЛЫ ПО ОСАДКАМ И ПОРЫВАМ ВЕТРА НА ТЕРРИТОРИИ Н.П. БУТРАХТЫ МО ТАШТЫПСКИЙ РАЙОН РЕСПУБЛИКИ ХАКАСИЯ (РИСК НАРУШЕНИЯ ЭЛЕКТРОСНАБЖЕНИЯ НА 26.03.2021)

## Прогноз метеоявлений



## Трехмерная модель участка



**Условные обозначения**

- 20 - количество осадков, мм
- 3 - порывы ветра, м/с
- пожарно-спасательные формирования
- социально-значимый объект
- больница
- линии электропередач 110 кВт
- 321/20 - протяженность ЛЭП/ТП (шт.)
- 19/330 - кол-во домов /населения
- 60% - износ электроэнергетических систем
- Орджоникидзевский** - муниципальное образование

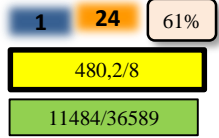
18:00 25.03.2021  
 исл. ЦУКС ГУ МЧС по Республике Хакасия  
 АРМ № 7 Шишляников Д.В.  
 тел. 3326-4001  
 использовались: АИУС РСЧС, Gismeteo, Google Earth  
 масштаб 1:100 000

**ИНФОРМАЦИОННЫЕ МАТЕРИАЛЫ ПО ОСАДКАМ И ПОРЫВАМ ВЕТРА НА ТЕРРИТОРИИ  
Н.П. БЕЛЬТИРСКИЙ МО АСКИЗСКИЙ РАЙОН РЕСПУБЛИКИ ХАКАСИЯ  
(РИСК НАРУШЕНИЯ ЭЛЕКТРОСНАБЖЕНИЯ НА 26.03.2021)**

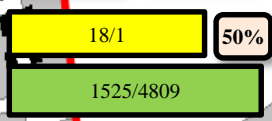
**Прогноз метеоявлений**



**Аскизский р-н**



**Бельтирское**



**Трехмерная модель участка**



**Бельтирский**

Бельтирский (Новостройка)

**Условные обозначения**

- количество осадков, мм
- порывы ветра, м/с
- пожарно-спасательные формирования
- социально-значимый объект
- больница
- линии электропередач 110 кВт
- протяженность ЛЭП/ТП (шт.)
- кол-во домов /населения
- износ электроэнергетических систем
- Аскизский** - муниципальное образование

18:00 25.03.2021  
исп. ЦУКС ГУ МЧС по Республике Хакасия  
АРМ № 7 Шишлянников Д.В.  
тел. 3326-4001  
использовались: АИУС РСЧС, Gismeteo, Google Earth  
масштаб 1:100 000

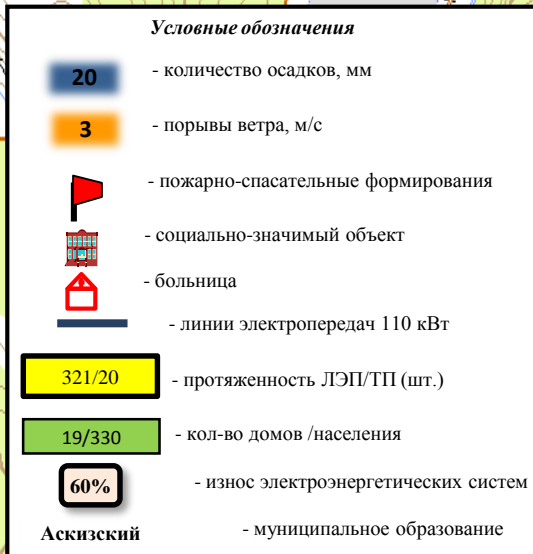
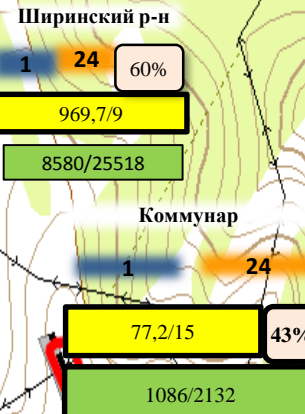
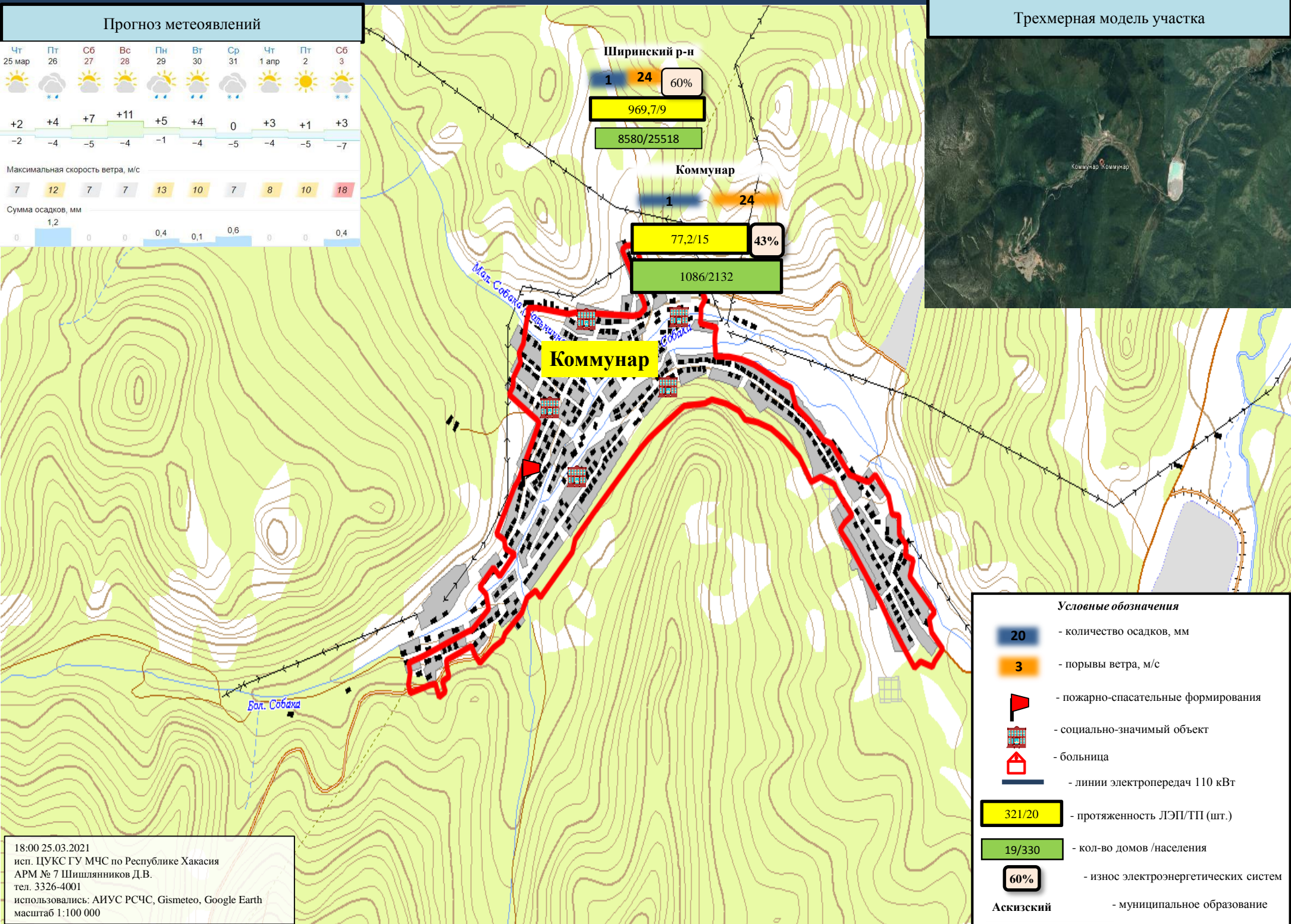
200 м

# ИНФОРМАЦИОННЫЕ МАТЕРИАЛЫ ПО ОСАДКАМ И ПОРЫВАМ ВЕТРА НА ТЕРРИТОРИИ Н.П. КОММУНАР МО ШИРИНСКИЙ РАЙОН РЕСПУБЛИКИ ХАКАСИЯ (РИСК НАРУШЕНИЯ ЭЛЕКТРОСНАБЖЕНИЯ НА 26.03.2021)

## Прогноз метеоявлений



## Трёхмерная модель участка



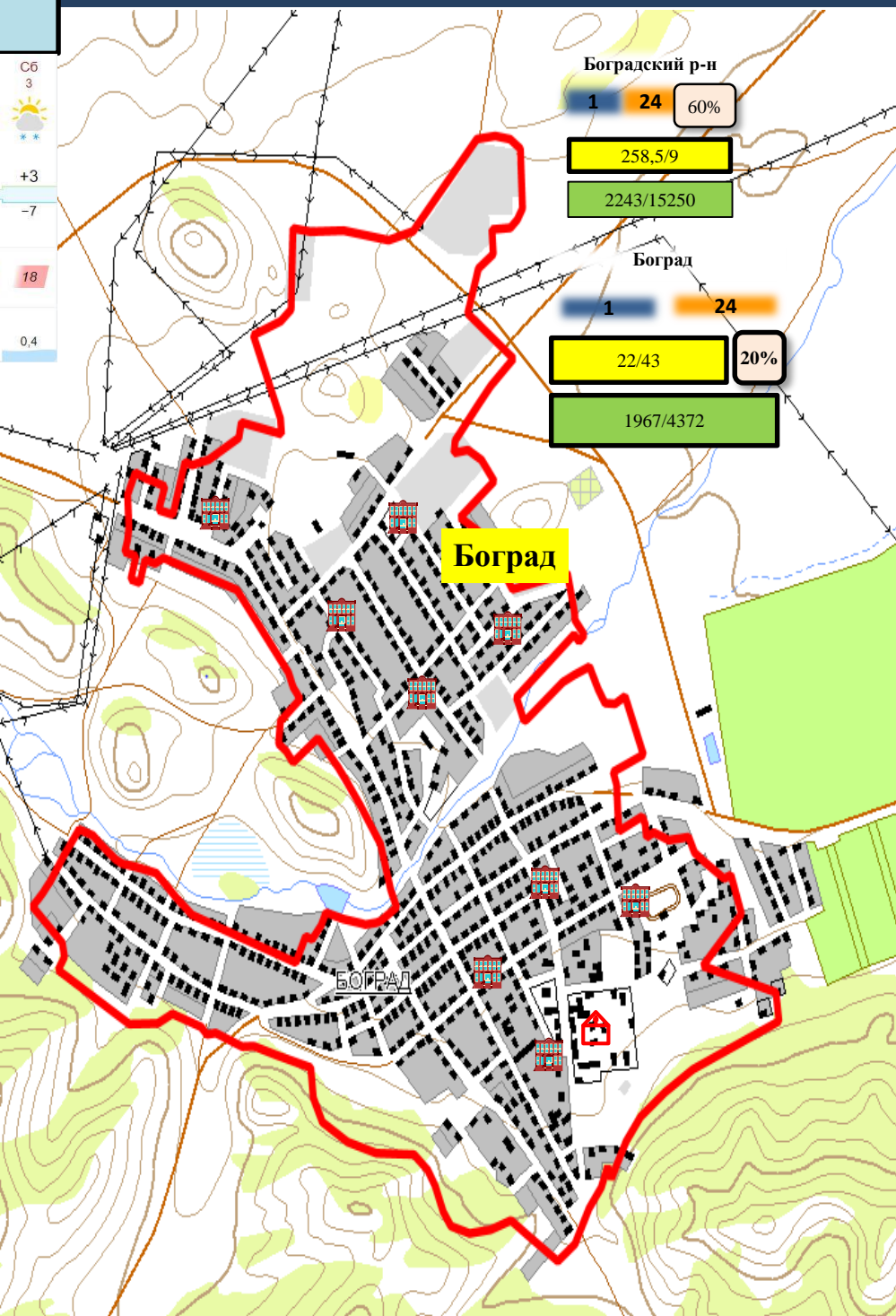
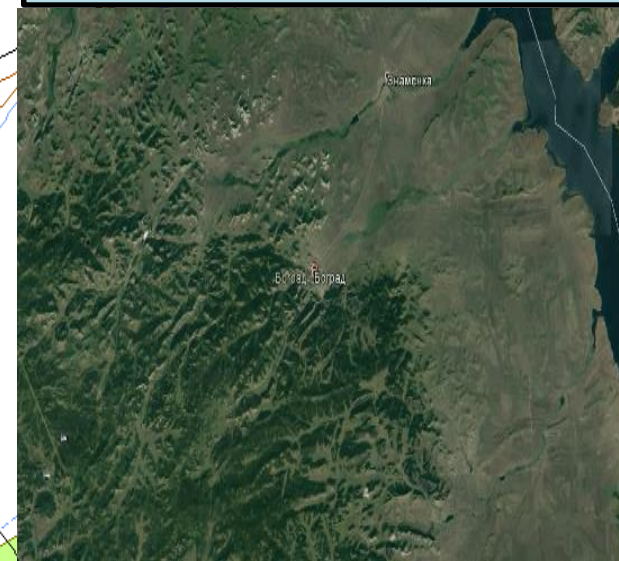
18:00 25.03.2021  
 исл. ЦУКС ГУ МЧС по Республике Хакасия  
 АРМ № 7 Шишляников Д.В.  
 тел. 3326-4001  
 использовались: АИУС РСЧС, Gismeteo, Google Earth  
 масштаб 1:100 000

# ИНФОРМАЦИОННЫЕ МАТЕРИАЛЫ ПО ОСАДКАМ И ПОРЫВАМ ВЕТРА НА ТЕРРИТОРИИ Н.П. БОГРАД МО БОГРАДСКИЙ РАЙОН РЕСПУБЛИКИ ХАКАСИЯ (РИСК НАРУШЕНИЯ ЭЛЕКТРОСНАБЖЕНИЯ НА 26.03.2021)

## Прогноз метеоявлений



## Трехмерная модель участка



### Условные обозначения

- 20 - количество осадков, мм
- 3 - порывы ветра, м/с
- пожарно-спасательные формирования
- социально-значимый объект
- больница
- линии электропередач 110 кВт
- 321/20 - протяженность ЛЭП/ТП (шт.)
- 19/330 - кол-во домов /населения
- 60% - износ электроэнергетических систем
- муниципальное образование

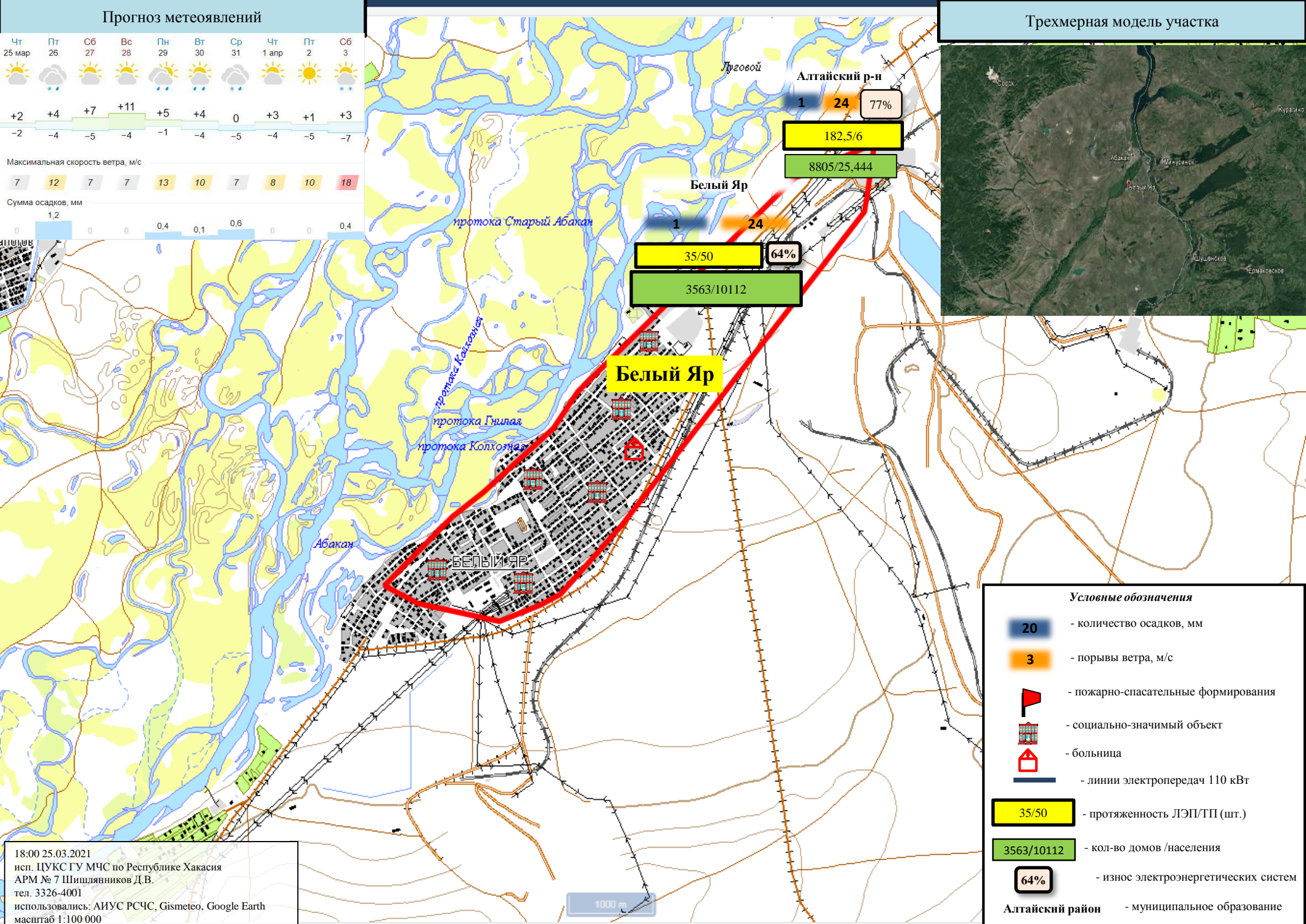
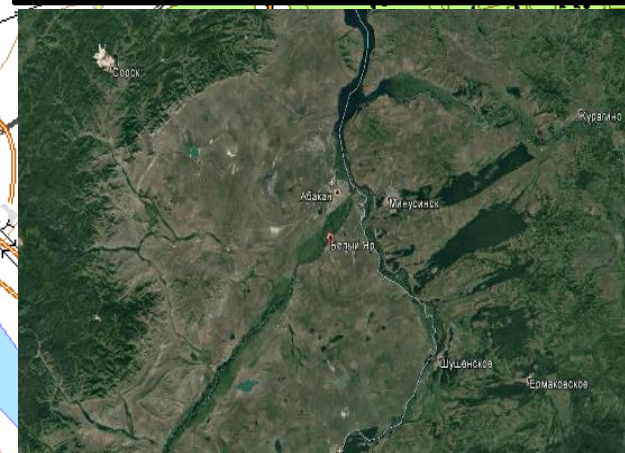
18:00 25.03.2021  
 исп. ЦУКС ГУ МЧС по Республике Хакасия  
 АРМ № 7 Шишляников Д.В.  
 тел. 3326-4001  
 использовались: АИУС РСЧС, Gismeteo, Google Earth  
 масштаб 1:100 000

# ИНФОРМАЦИОННЫЕ МАТЕРИАЛЫ ПО ОСАДКАМ И ПОРЫВАМ ВЕТРА НА ТЕРРИТОРИИ Н.П. БЕЛЫЙ ЯР МО АЛТАЙСКИЙ РАЙОН РЕСПУБЛИКИ ХАКАСИЯ (РИСК НАРУШЕНИЯ ЭЛЕКТРОСНАБЖЕНИЯ НА 26.03.2021)

## Прогноз метеоявлений



## Трехмерная модель участка



**Белый Яр**

Алтайский р-н  
1 24 77%

182,5/6  
8805/25,444

35/50  
3563/10112

64%

### Условные обозначения

- 20 - количество осадков, мм
- 3 - порывы ветра, м/с
- пожарно-спасательные формирования
- социально-значимый объект
- больница
- линии электропередач 110 кВт
- 35/50 - протяженность ЛЭП/ТП (шт.)
- 3563/10112 - кол-во домов /населения
- 64% - износ электроэнергетических систем
- Алтайский район - муниципальное образование

18:00 25.03.2021  
исп. ЦУКС ГУ МЧС по Республике Хакасия  
АРМ № 7 Шишдяников Д.В.  
тел. 3326-4001  
использовались: АИУС РСЧС, Gismeteo, Google Earth  
масштаб 1:100 000

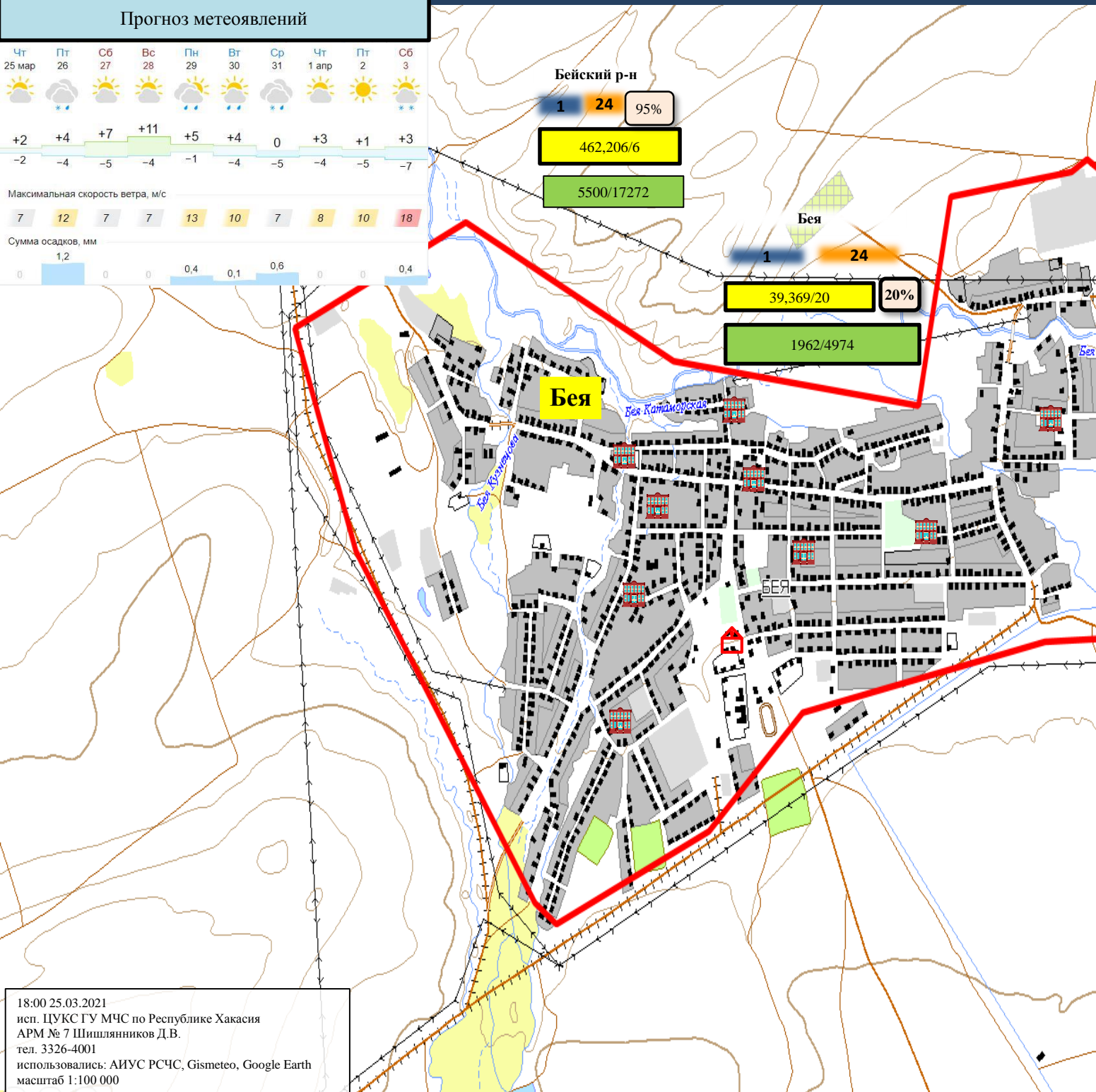
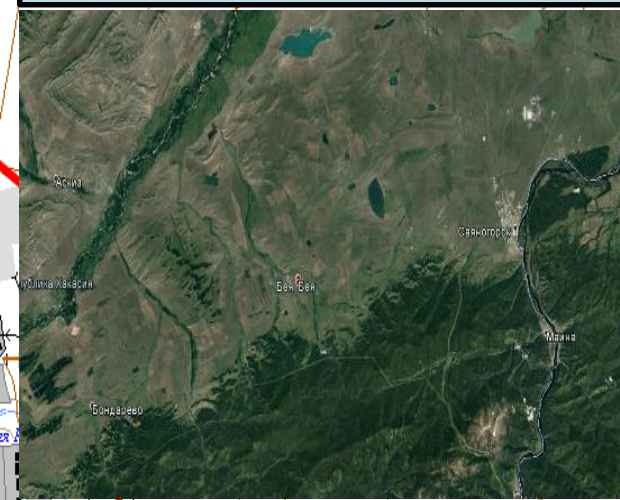
1000 м

# ИНФОРМАЦИОННЫЕ МАТЕРИАЛЫ ПО ОСАДКАМ И ПОРЫВАМ ВЕТРА НА ТЕРРИТОРИИ Н.П. БЕЯ МО БЕЙСКИЙ РАЙОН РЕСПУБЛИКИ ХАКАСИЯ (РИСК НАРУШЕНИЯ ЭЛЕКТРОСНАБЖЕНИЯ НА 26.03.2021)

## Прогноз метеоявлений



## Трехмерная модель участка



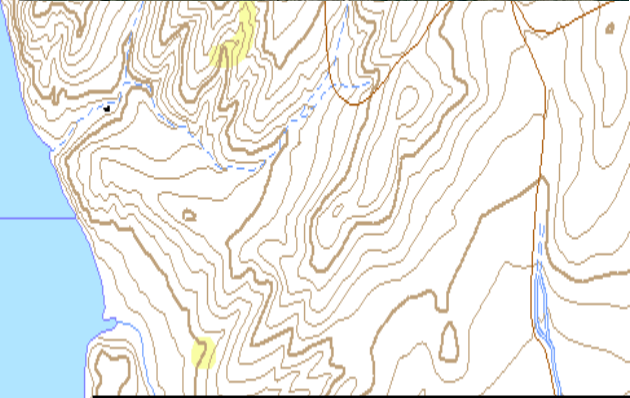
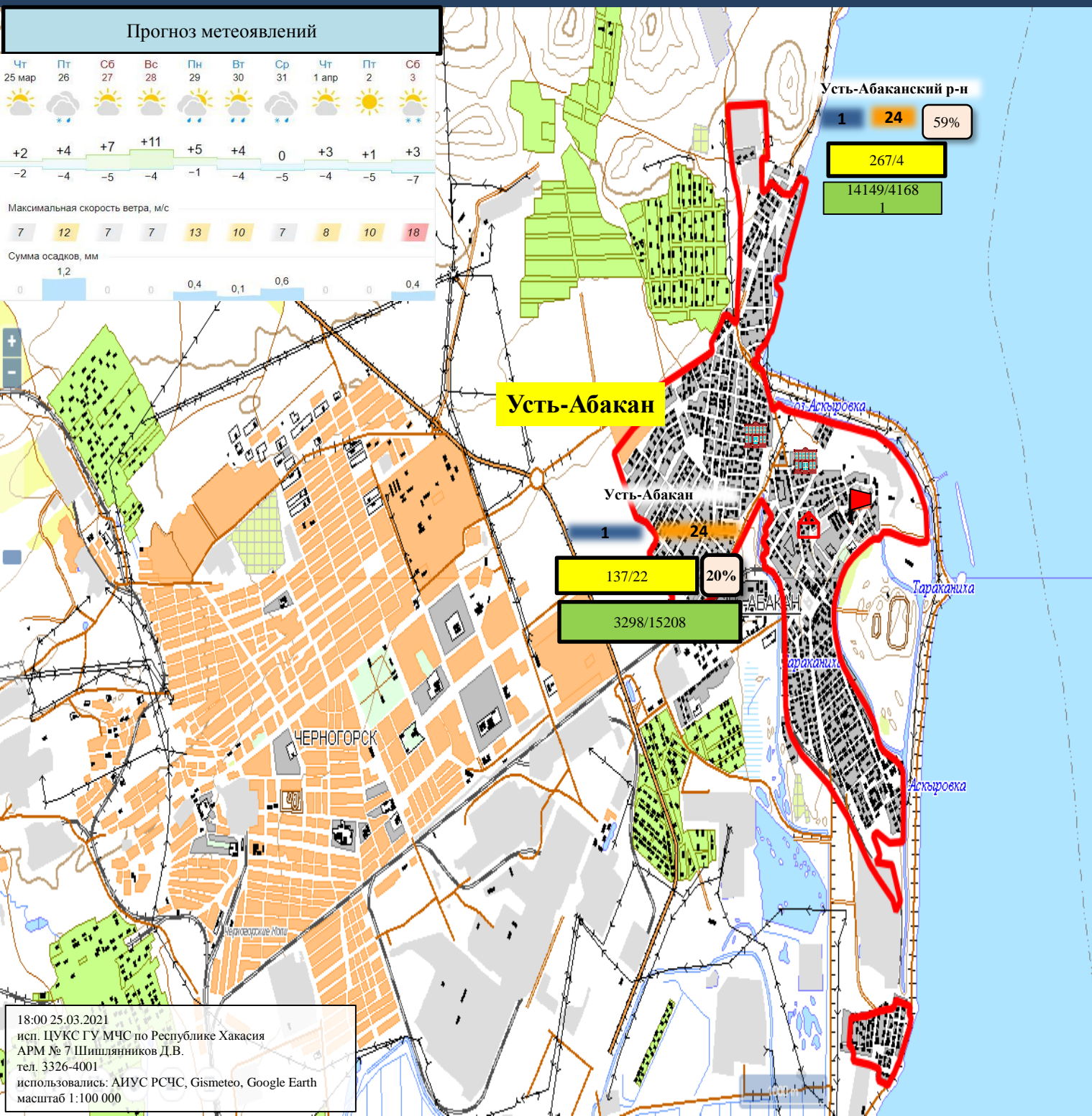
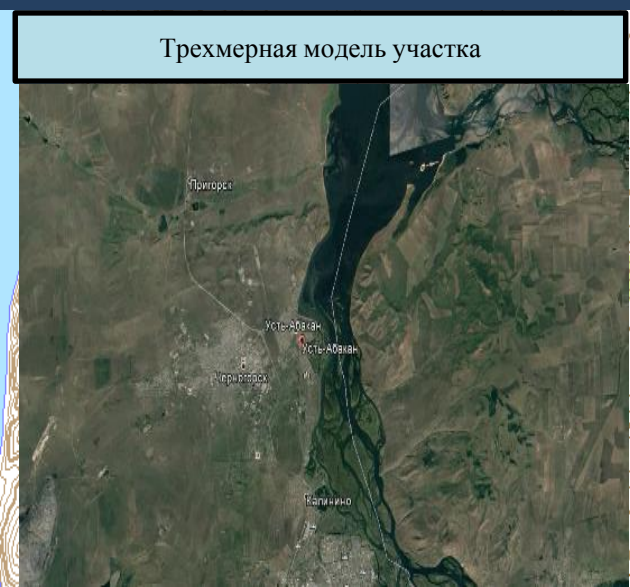
**Условные обозначения**

- 20 - количество осадков, мм
- 3 - порывы ветра, м/с
- пожарно-спасательные формирования
- социально-значимый объект
- больница
- линии электропередач 110 кВт
- 39/20 - протяженность ЛЭП/ТП (шт.)
- 1993/4974 - кол-во домов /населения
- 20% - износ электроэнергетических систем
- Бейский район** - муниципальное образование

18:00 25.03.2021  
 исп. ЦУКС ГУ МЧС по Республике Хакасия  
 АРМ № 7 Шишляников Д.В.  
 тел. 3326-4001  
 использовались: АИУС РСЧС, Gismeteo, Google Earth  
 масштаб 1:100 000

**ИНФОРМАЦИОННЫЕ МАТЕРИАЛЫ ПО ОСАДКАМ И ПОРЫВАМ ВЕТРА НА ТЕРРИТОРИИ  
Н.П. УСТЬ-АБАКАН МО УСТЬ-АБАКАНСКИЙ РАЙОН РЕСПУБЛИКИ ХАКАСИЯ  
(РИСК НАРУШЕНИЯ ЭЛЕКТРОСНАБЖЕНИЯ НА 26.03.2021)**

Прогноз метеоявлений										
Чт 25 мар	Пт 26	Сб 27	Вс 28	Пн 29	Вт 30	Ср 31	Чт 1 апр	Пт 2	Сб 3	
+2	+4	+7	+11	+5	+4	0	+3	+1	+3	
-2	-4	-5	-4	-1	-4	-5	-4	-5	-7	
Максимальная скорость ветра, м/с										
7	12	7	7	13	10	7	8	10	18	
Сумма осадков, мм										
0	1,2	0	0	0,4	0,1	0,6	0	0	0,4	



**Условные обозначения**

- количество осадков, мм
- порывы ветра, м/с
- пожарно-спасательные формирования
- социально-значимый объект
- больница
- линии электропередач 110 кВт
- протяженность ЛЭП/ТП (шт.)
- кол-во домов /населения
- износ электроэнергетических систем

**Усть-Абаканский р-н** - муниципальное образование

18:00 25.03.2021  
исп. ЦУКС ГУ МЧС по Республике Хакасия  
АРМ № 7 Шишляников Д.В.  
тел. 3326-4001  
использовались: АИУС РСЧС, Gismeteo, Google Earth  
масштаб 1:100 000



# ИНФОРМАЦИОННЫЕ МАТЕРИАЛЫ ПО РИСКУ НАРУШЕНИЯ ТРАНСПОРТНОГО СООБЩЕНИЯ, СВЯЗАННОГО С ОПАСНЫМИ МЕТЕОЯВЛЕНИЯМИ НА АВТОМОБИЛЬНОЙ ДОРОГЕ ФЕДЕРАЛЬНОГО ЗНАЧЕНИЯ Р-257 «ЕНИСЕЙ» НА ТЕРРИТОРИИ МО Г. АБАКАН (НА 26.03.2021)

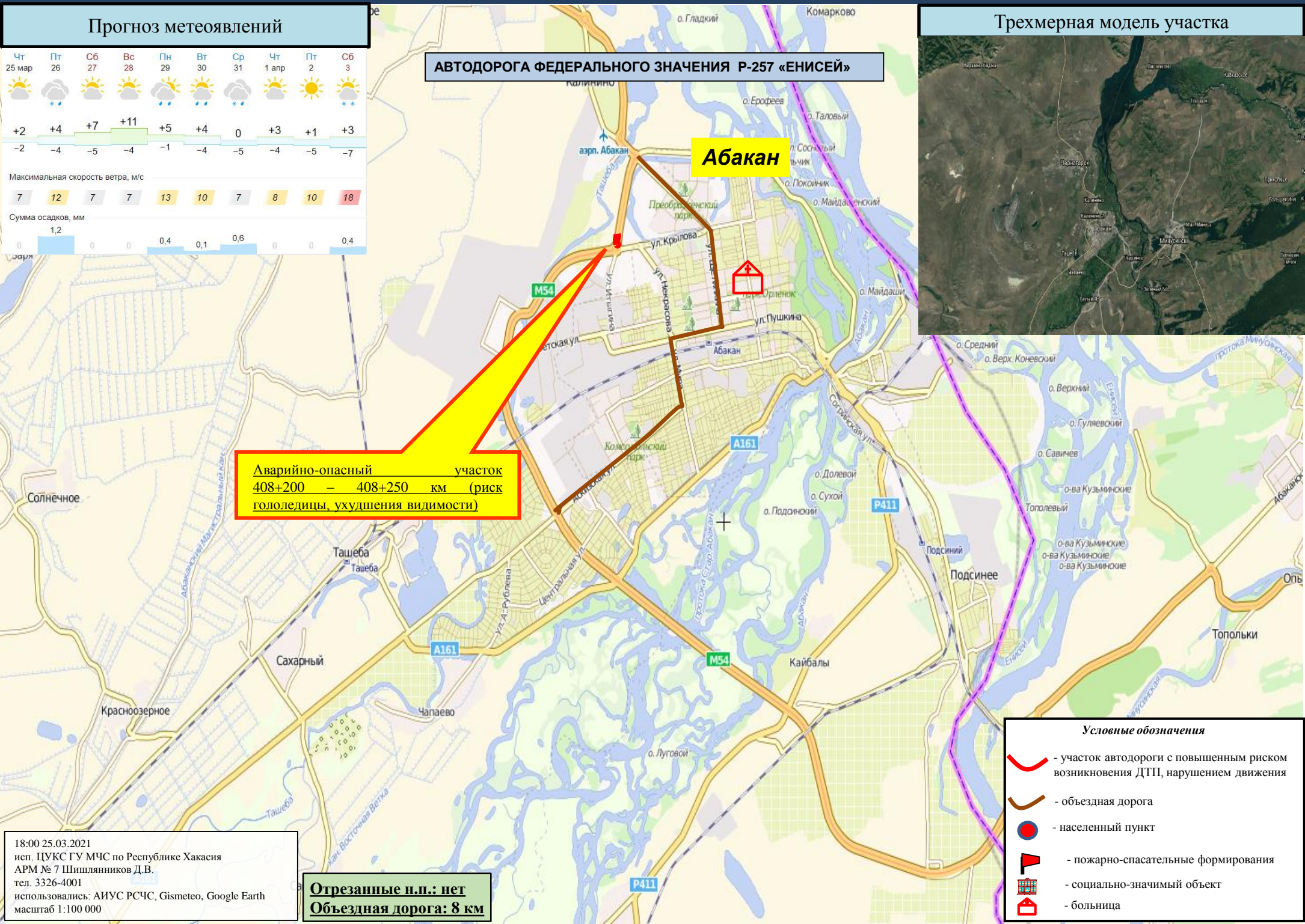
## Прогноз метеоявлений



## Трехмерная модель участка



## АВТОДОРОГА ФЕДЕРАЛЬНОГО ЗНАЧЕНИЯ Р-257 «ЕНИСЕЙ»



**Абакан**

**Аварийно-опасный участок  
408+200 – 408+250 км (риск  
гололедицы, ухудшения видимости)**

- Условные обозначения**
- участок автодороги с повышенным риском возникновения ДТП, нарушением движения
  - объездная дорога
  - населенный пункт
  - пожарно-спасательные формирования
  - социально-значимый объект
  - больница

18:00 25.03.2021  
 исп. ЦУКС ГУ МЧС по Республике Хакасия  
 АРМ № 7 Шишлянников Д.В.  
 тел. 3326-4001  
 использовались: АИУС РСЧС, Gismeteo, Google Earth  
 масштаб 1:100 000

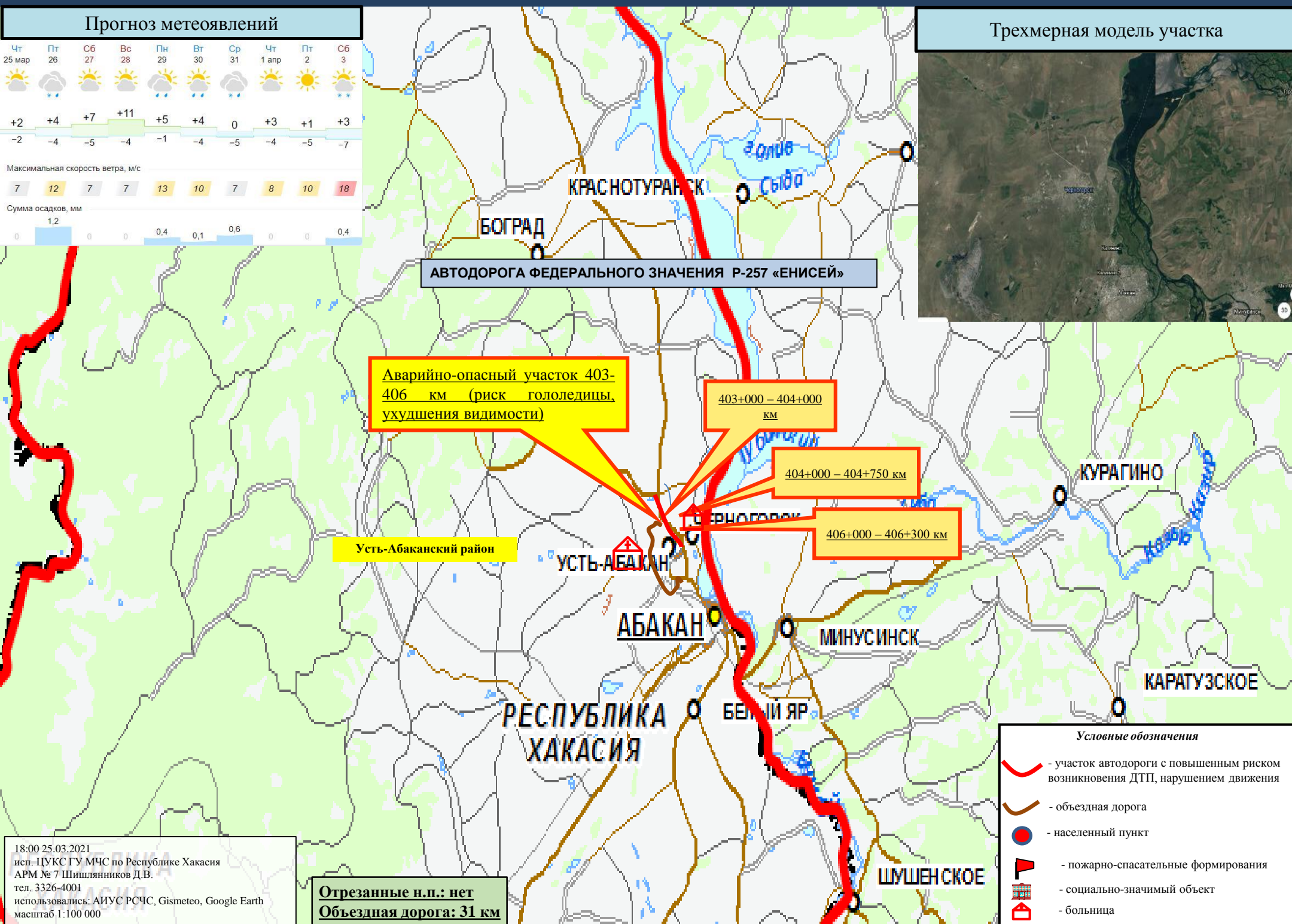
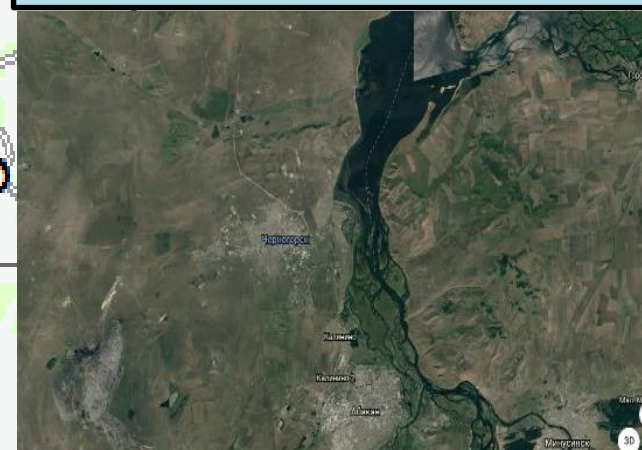
**Отрезанные н.п.: нет**  
**Объездная дорога: 8 км**

ИНФОРМАЦИОННЫЕ МАТЕРИАЛЫ ПО РИСКУ НАРУШЕНИЯ ТРАНСПОРТНОГО СООБЩЕНИЯ,  
СВЯЗАННОГО С ОПАСНЫМИ МЕТЕОЯВЛЕНИЯМИ НА АВТОДОРОГЕ ФЕДЕРАЛЬНОГО ЗНАЧЕНИЯ Р-257 «ЕНИСЕЙ»  
НА ТЕРРИТОРИИ МО УСТЬ-АБАКАНСКИЙ РАЙОН (НА 26.03.2021)

Прогноз метеоявлений



Трехмерная модель участка



Аварийно-опасный участок 403-406 км (риск гололеда, ухудшения видимости)

403+000 – 404+000 км

404+000 – 404+750 км

406+000 – 406+300 км

Усть-Абаканский район

- Условные обозначения
- участок автодороги с повышенным риском возникновения ДТП, нарушением движения
  - объездная дорога
  - населенный пункт
  - пожарно-спасательные формирования
  - социально-значимый объект
  - больница

18:00 25.03.2021  
исп. ЦУКС ГУ МЧС по Республике Хакасия  
АРМ № 7 Шишляников Д.В.  
тел. 3326-4001  
использовались: АИУС РСЧС, Gismeteo, Google Earth  
масштаб 1:100 000

Отрезанные н.п.: нет  
Объездная дорога: 31 км

# ИНФОРМАЦИОННЫЕ МАТЕРИАЛЫ ПО РИСКУ НАРУШЕНИЯ ТРАНСПОРТНОГО СООБЩЕНИЯ, СВЯЗАННОГО С ОПАСНЫМИ МЕТЕОЯВЛЕНИЯМИ НА АВТОДОРОГЕ ФЕДЕРАЛЬНОГО ЗНАЧЕНИЯ Р-257 «ЕНИСЕЙ» НА ТЕРРИТОРИИ МО АЛТАЙСКИЙ РАЙОН (НА 26.03.2021)

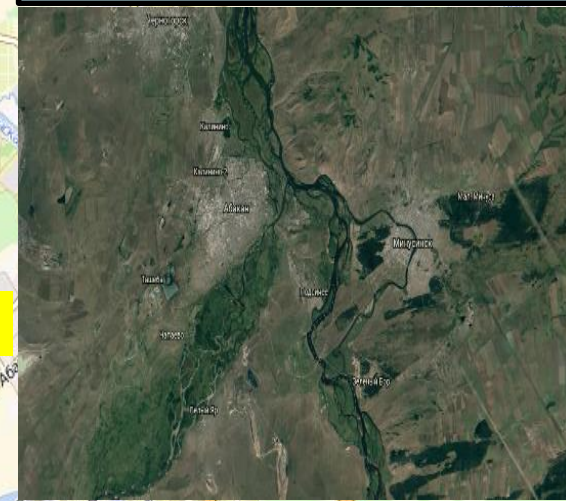
## Прогноз метеоявлений



**Абакан**

**АВТОДОРОГА ФЕДЕРАЛЬНОГО ЗНАЧЕНИЯ Р-257 «ЕНИСЕЙ»**

## Трехмерная модель участка



**Минусинск**

**Алтайский район**

**Участок автодороги с повышенным риском возникновения ДТП (риск гололеда, ухудшения видимости)**

- Условные обозначения**
- участок автодороги с повышенным риском возникновения ДТП, нарушением движения
  - объездная дорога
  - населенный пункт
  - пожарно-спасательные формирования
  - социально-значимый объект
  - больница

18:00 25.03.2021  
 исп. ЦУКС ГУ МЧС по Республике Хакасия  
 АРМ № 7 Шишляников Д.В.  
 тел. 3326-4001  
 использовались: АИУС РСЧС, Gismeteo, Google Earth  
 масштаб 1:100 000

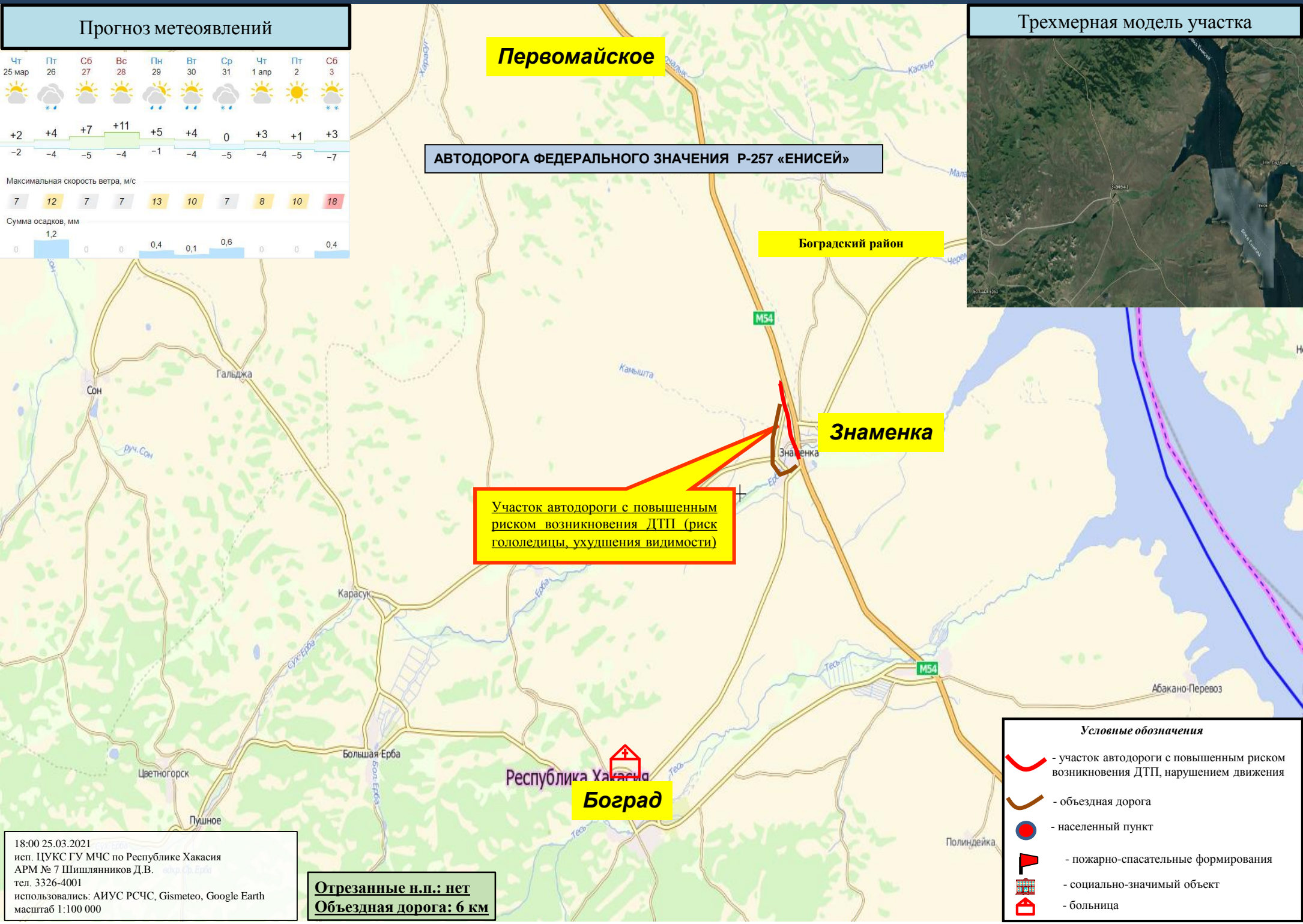
**Отрезанные н.п.: нет**  
**Объездная дорога: 14 км**

ИНФОРМАЦИОННЫЕ МАТЕРИАЛЫ ПО РИСКУ НАРУШЕНИЯ ТРАНСПОРТНОГО СООБЩЕНИЯ, СВЯЗАННОГО С ОПАСНЫМИ МЕТЕОЯВЛЕНИЯМИ НА АВТОДОРОГЕ ФЕДЕРАЛЬНОГО ЗНАЧЕНИЯ Р-257 «ЕНИСЕЙ» НА ТЕРРИТОРИИ МО БОГРАДСКИЙ РАЙОН (НА 26.03.2021)

Прогноз метеоявлений



Трехмерная модель участка



**Первомайское**

**АВТОДОРОГА ФЕДЕРАЛЬНОГО ЗНАЧЕНИЯ Р-257 «ЕНИСЕЙ»**

**Боградский район**

**Знаменка**

**Участок автодороги с повышенным риском возникновения ДТП (риск гололедицы, ухудшения видимости)**

**Боград**

- Условные обозначения**
- участок автодороги с повышенным риском возникновения ДТП, нарушением движения
  - объездная дорога
  - населенный пункт
  - пожарно-спасательные формирования
  - социально-значимый объект
  - больница

18:00 25.03.2021  
 исп. ЦУКС ГУ МЧС по Республике Хакасия  
 АРМ № 7 Шишляников Д.В.  
 тел. 3326-4001  
 использовались: АИУС РСЧС, Gismeteo, Google Earth  
 масштаб 1:100 000

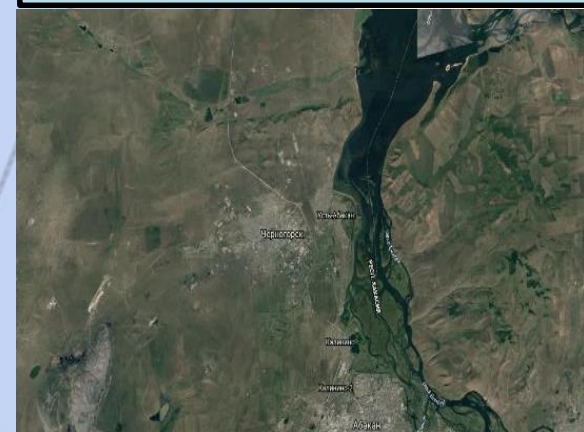
**Отрезанные н.п.: нет**  
**Объездная дорога: 6 км**

**ИНФОРМАЦИОННЫЕ МАТЕРИАЛЫ ПО РИСКУ НАРУШЕНИЯ ТРАНСПОРТНОГО СООБЩЕНИЯ, СВЯЗАННЫХ С ОПАСНЫМИ МЕТЕОЯВЛЕНИЯМИ НА АВТОДОРОГЕ ФЕДЕРАЛЬНОГО ЗНАЧЕНИЯ Р-257 «ЕНИСЕЙ» НА ТЕРРИТОРИИ МО Г. ЧЕРНОГОРСК (НА 26.03.2021)**

**Прогноз метеоявлений**



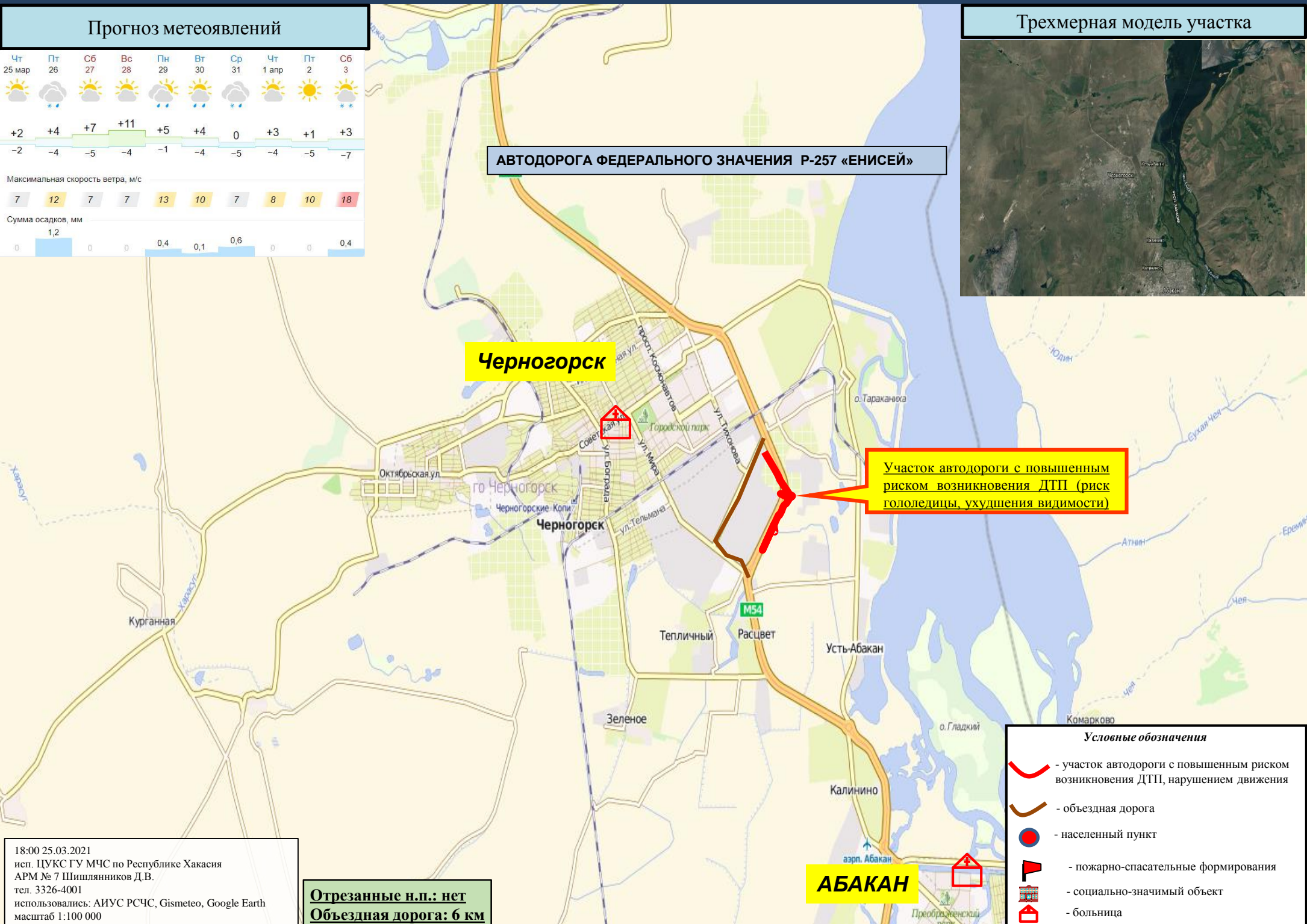
**Трехмерная модель участка**



**АВТОДОРОГА ФЕДЕРАЛЬНОГО ЗНАЧЕНИЯ Р-257 «ЕНИСЕЙ»**

**Черногорск**

**Участок автодороги с повышенным риском возникновения ДТП (риск гололеда, ухудшения видимости)**



**Условные обозначения**

- участок автодороги с повышенным риском возникновения ДТП, нарушением движения
- объездная дорога
- населенный пункт
- пожарно-спасательные формирования
- социально-значимый объект
- больница

18:00 25.03.2021  
 исп. ЦУКС ГУ МЧС по Республике Хакасия  
 АРМ № 7 Шишляников Д.В.  
 тел. 3326-4001  
 использовались: АИУС РСЧС, Gismeteo, Google Earth  
 масштаб 1:100 000

**Отрезанные н.п.: нет**  
**Объездная дорога: 6 км**

**АБАКАН**

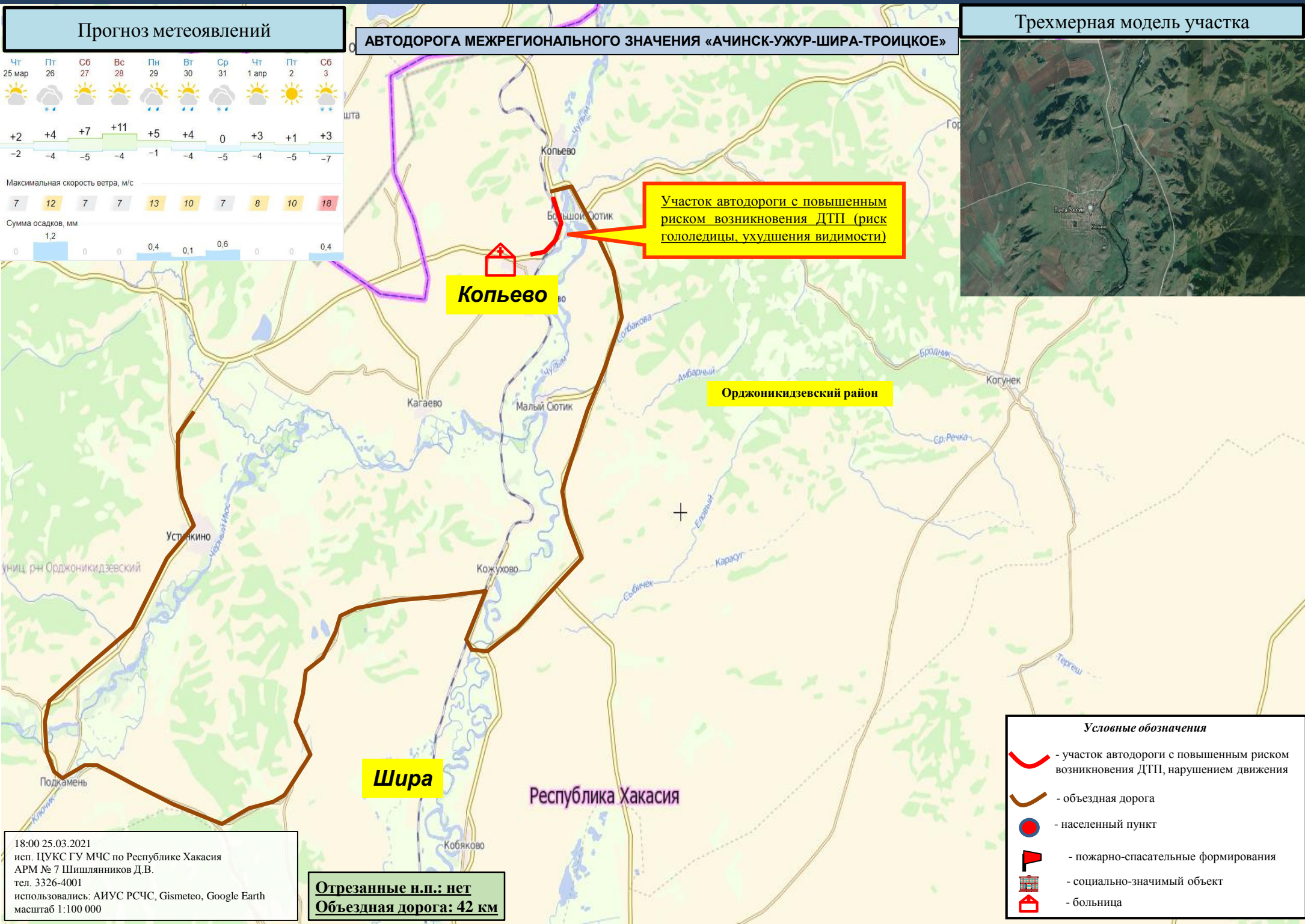
# ИНФОРМАЦИОННЫЕ МАТЕРИАЛЫ ПО РИСКУ НАРУШЕНИЯ ТРАНСПОРТНОГО СООБЩЕНИЯ, СВЯЗАННЫХ С ОПАСНЫМИ МЕТЕОЯВЛЕНИЯМИ НА АВТОМОБИЛЬНОЙ ДОРОГЕ АЧИНСК-УЖУР-ШИРА-ТРОИЦКОЕ НА ТЕРРИТОРИИ МО ОРДЖОНИКИДЗЕВСКИЙ РАЙОН (НА 26.03.2021)

## Прогноз метеоявлений



## АВТОДОРОГА МЕЖРЕГИОНАЛЬНОГО ЗНАЧЕНИЯ «АЧИНСК-УЖУР-ШИРА-ТРОИЦКОЕ»

## Трехмерная модель участка



Участок автодороги с повышенным риском возникновения ДТП (риск гололеда, ухудшения видимости)

**Копьево**

**Орджоникидзевский район**

**Шира**

Республика Хакасия

- Условные обозначения**
- участок автодороги с повышенным риском возникновения ДТП, нарушением движения
  - объездная дорога
  - населенный пункт
  - пожарно-спасательные формирования
  - социально-значимый объект
  - больница

18:00 25.03.2021  
 исп. ЦУКС ГУ МЧС по Республике Хакасия  
 АРМ № 7 Шишляников Д.В.  
 тел. 3326-4001  
 использовались: АИУС РСЧС, Gismeteo, Google Earth  
 масштаб 1:100 000

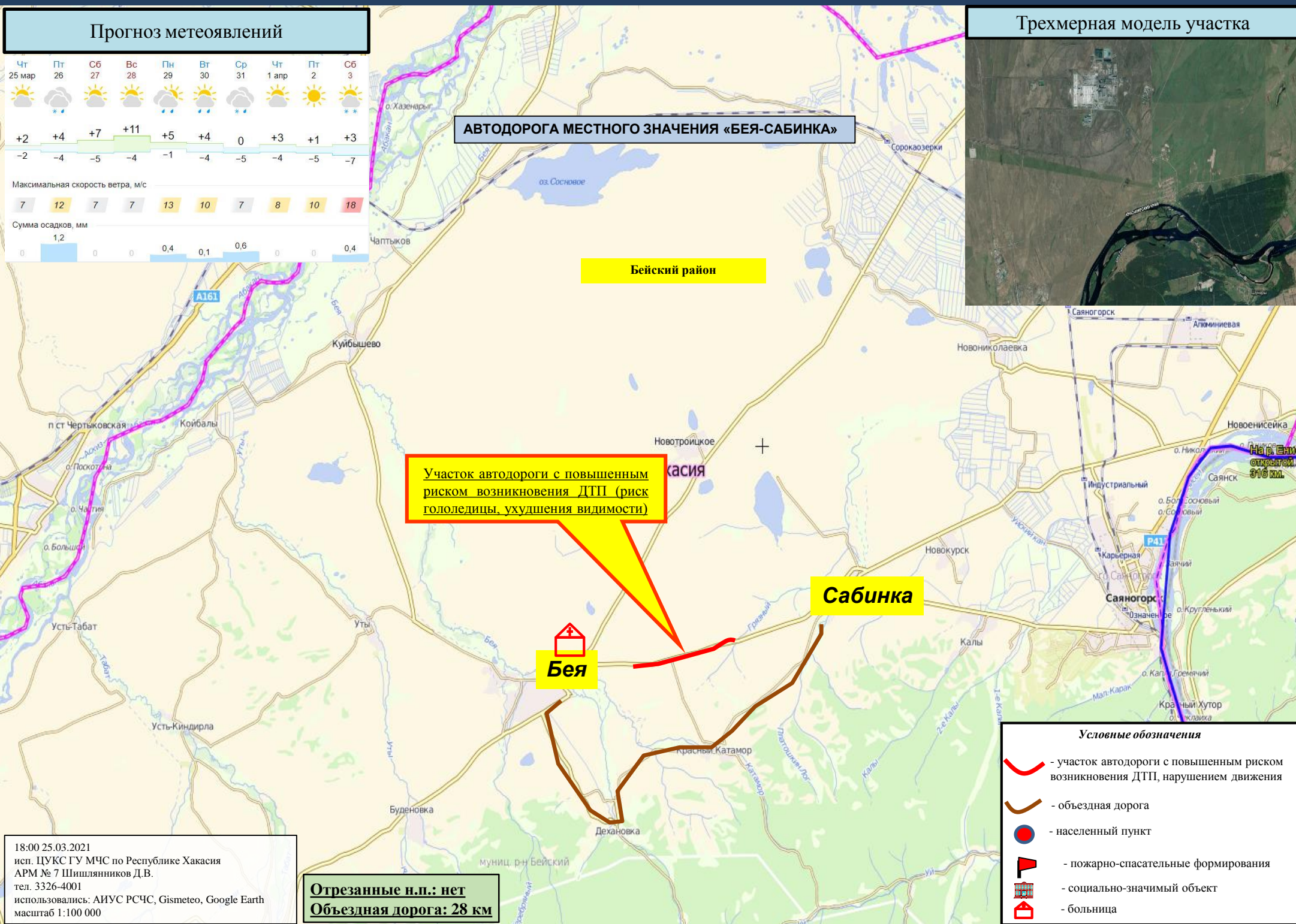
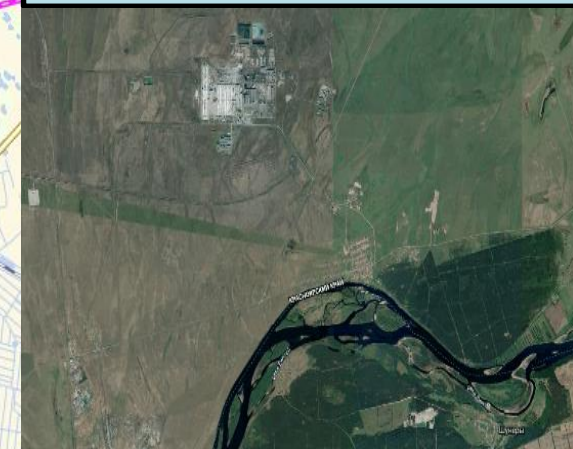
**Отрезанные н.п.: нет**  
**Объездная дорога: 42 км**

# ИНФОРМАЦИОННЫЕ МАТЕРИАЛЫ ПО РИСКУ НАРУШЕНИЯ ТРАНСПОРТНОГО СООБЩЕНИЯ, СВЯЗАННЫХ С ОПАСНЫМИ МЕТЕОЯВЛЕНИЯМИ НА АВТОМОБИЛЬНОЙ ДОРОГЕ БЕЯ-САБИНКА НА ТЕРРИТОРИИ МО БЕЙСКИЙ РАЙОН (НА 26.03.2021)

## Прогноз метеоявлений



## Трехмерная модель участка



**Участок автодороги с повышенным риском возникновения ДТП (риск гололеда, ухудшения видимости)**

**Бея**

**Сабинка**

- Условные обозначения**
- участок автодороги с повышенным риском возникновения ДТП, нарушением движения
  - объездная дорога
  - населенный пункт
  - пожарно-спасательные формирования
  - социально-значимый объект
  - больница

18:00 25.03.2021  
 исп. ЦУКС ГУ МЧС по Республике Хакасия  
 АРМ № 7 Шишляников Д.В.  
 тел. 3326-4001  
 использовались: АИУС РСЧС, Gismeteo, Google Earth  
 масштаб 1:100 000

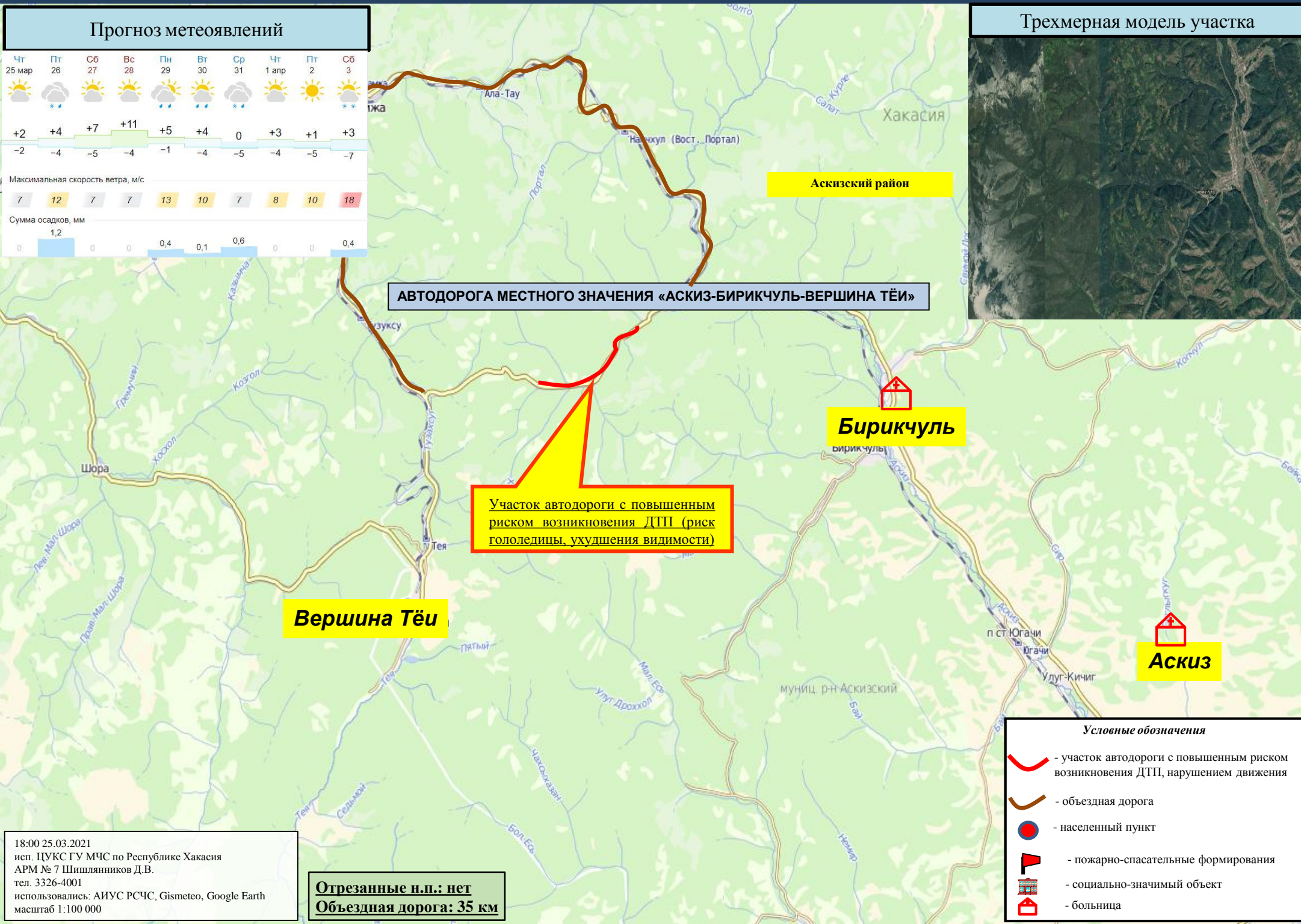
**Отрезанные н.п.: нет**  
**Объездная дорога: 28 км**

ИНФОРМАЦИОННЫЕ МАТЕРИАЛЫ ПО РИСКУ НАРУШЕНИЯ ТРАНСПОРТНОГО СООБЩЕНИЯ, СВЯЗАННОГО С ОПАСНЫМИ МЕТЕОЯВЛЕНИЯМИ НА АВТОМОБИЛЬНОЙ ДОРОГЕ «АСКИЗ-БИРИКЧУЛЬ-ВЕРШИНА ТЁИ» НА ТЕРРИТОРИИ МО АСКИЗСКОГО РАЙОН (НА 26.03.2021)

Прогноз метеоявлений



Трехмерная модель участка



- Условные обозначения**
- участок автодороги с повышенным риском возникновения ДТП, нарушением движения
  - объездная дорога
  - населенный пункт
  - пожарно-спасательные формирования
  - социально-значимый объект
  - больница

18:00 25.03.2021  
 исп. ЦУКС ГУ МЧС по Республике Хакасия  
 АРМ № 7 Шишляников Д.В.  
 тел. 3326-4001  
 использовались: АИУС РСЧС, Gismeteo, Google Earth  
 масштаб 1:100 000

**Отрезанные н.п.: нет**  
**Объездная дорога: 35 км**



# ИНФОРМАЦИОННЫЕ МАТЕРИАЛЫ ПО РИСКУ НАРУШЕНИЯ ТРАНСПОРТНОГО СООБЩЕНИЯ, СВЯЗАННОГО С ОПАСНЫМИ МЕТЕОЯВЛЕНИЯМИ НА АВТОМОБИЛЬНОЙ ДОРОГЕ «АБАКАН-АК-ДОВУРАК» НА ТЕРРИТОРИИ МО ТАШТЫПСКИЙ РАЙОН (НА 26.03.2021)

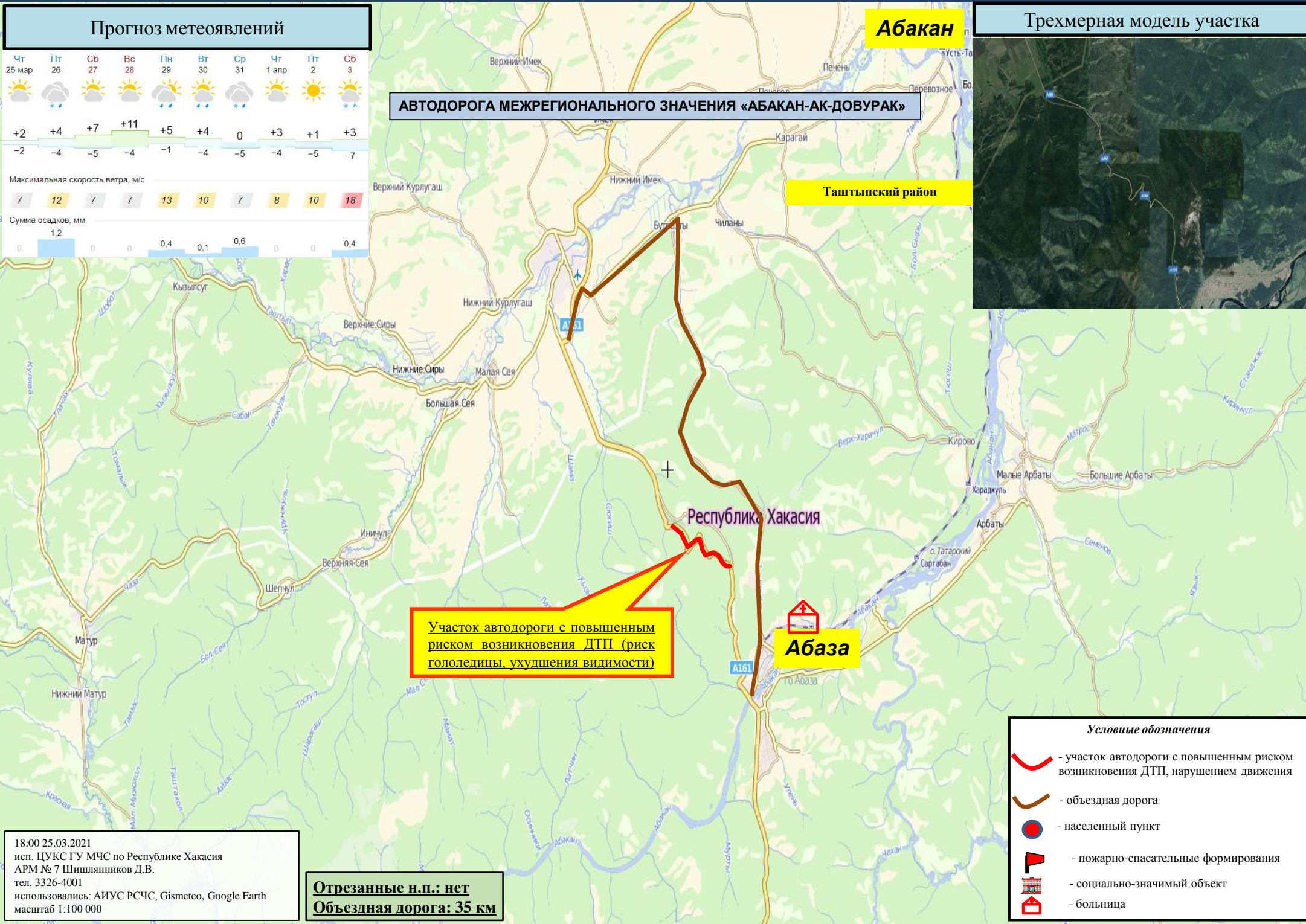
## Прогноз метеоявлений

Чт 25 мар	Пт 26	Сб 27	Вс 28	Пн 29	Вт 30	Ср 31	Чт 1 апр	Пт 2	Сб 3
+2	+4	+7	+11	+5	+4	0	+3	+1	+3
-2	-4	-5	-4	-1	-4	-5	-4	-5	-7
Максимальная скорость ветра, м/с									
7	12	7	7	13	10	7	8	10	18
Сумма осадков, мм									
0	1,2	0	0	0,4	0,1	0,6	0	0	0,4

## Трехмерная модель участка



## АВТОДОРОГА МЕЖРЕГИОНАЛЬНОГО ЗНАЧЕНИЯ «АБАКАН-АК-ДОВУРАК»



Участок автодороги с повышенным риском возникновения ДТП (риск гололедицы, ухудшения видимости)

Абаза

### Условные обозначения


- участок автодороги с повышенным риском возникновения ДТП, нарушением движения
- объездная дорога
- населенный пункт
- пожарно-спасательные формирования
- социально-значимый объект
- больница

18:00 25.03.2021  
 исп. ЦУКС ГУ МЧС по Республике Хакасия  
 АРМ № 7 Шишляниников Д.В.  
 тел. 3326-4001  
 использовались: АИУС РСЧС, Gismeteo, Google Earth  
 масштаб 1:100 000

**Отрезанные н.п.: нет**  
**Объездная дорога: 35 км**

ИНФОРМАЦИОННЫЕ МАТЕРИАЛЫ ПО РИСКУ НАРУШЕНИЯ ТРАНСПОРТНОГО СООБЩЕНИЯ, СВЯЗАННОГО С ОПАСНЫМИ МЕТЕОЯВЛЕНИЯМИ НА АВТОМОБИЛЬНОЙ ДОРОГЕ «КОЛОДЕЗНЫЙ-ШИРА» НА ТЕРРИТОРИИ МО ШИРИНСКИЙ РАЙОН (НА 26.03.2021)

Прогноз метеоявлений



Трехмерная модель участка



АВТОДОРОГА «КОЛОДЕЗНЫЙ-ШИРА»

Ширинский район

Участок автодороги с повышенным риском возникновения ДТП (риск гололедицы, ухудшения видимости)

Республика Хакасия

Шира

Колодезный

Условные обозначения

- участок автодороги с повышенным риском возникновения ДТП, нарушением движения
- объездная дорога
- населенный пункт
- пожарно-спасательные формирования
- социально-значимый объект
- больница

18:00 25.03.2021  
исп. ЦУКС ГУ МЧС по Республике Хакасия  
АРМ № 7 Шишляников Д.В.  
тел. 3326-4001  
использовались: АИУС РСЧС, Gismeteo, Google Earth  
масштаб 1:100 000

Отрезанные н.п.: нет  
Объездная дорога: 18 км

**ИНФОРМАЦИОННЫЕ МАТЕРИАЛЫ ПО РИСКУ НАРУШЕНИЯ ТРАНСПОРТНОГО СООБЩЕНИЯ, СВЯЗАННОГО С ОПАСНЫМИ МЕТЕОЯВЛЕНИЯМИ НА АВТОМОБИЛЬНОЙ ДОРОГЕ «САЯНОГОРСК-МАЙНА» НА ТЕРРИТОРИИ МО Г. САЯНОГОРСК (НА 26.03.2021)**

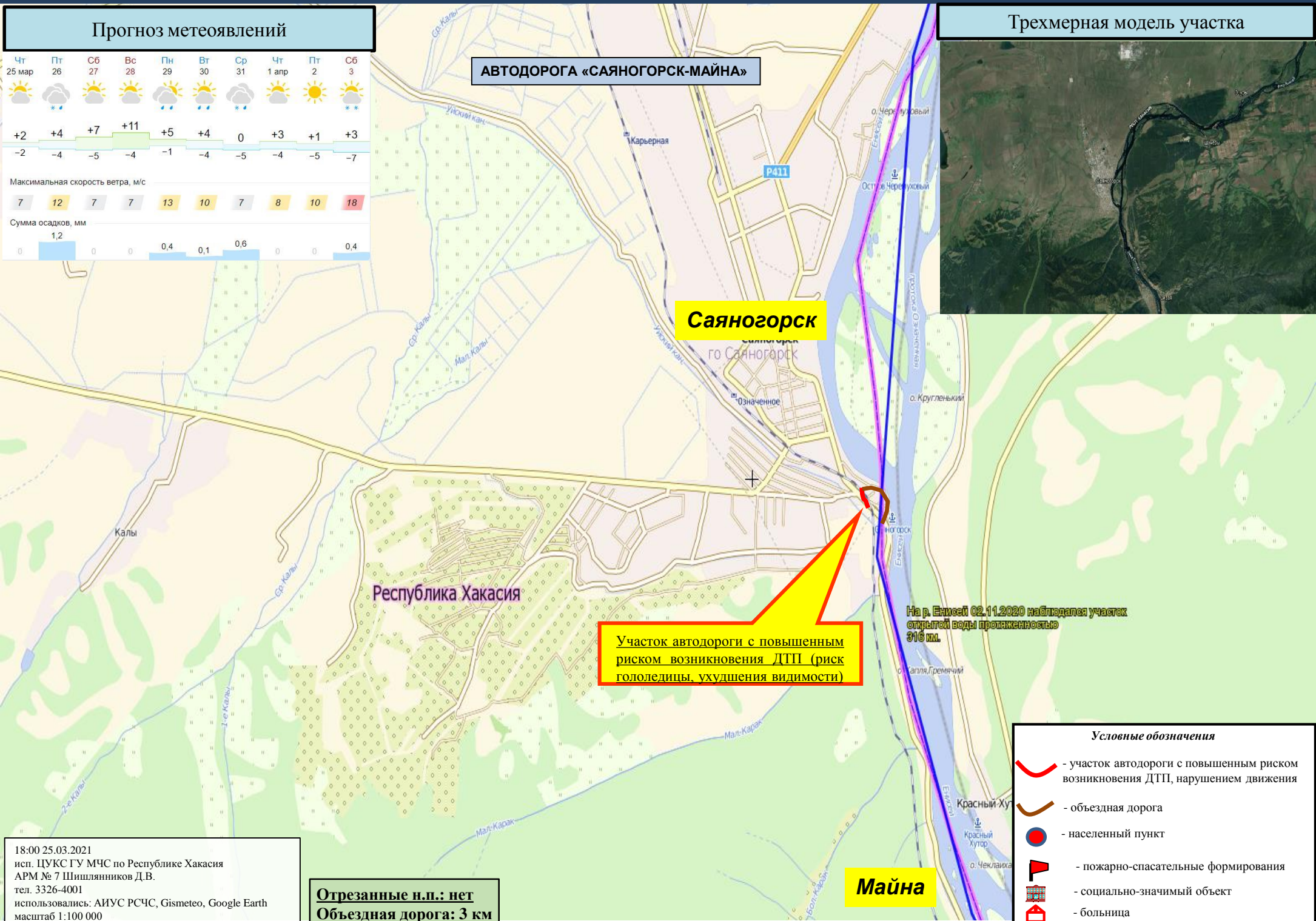
**Прогноз метеоявлений**

Чт 25 мар	Пт 26	Сб 27	Вс 28	Пн 29	Вт 30	Ср 31	Чт 1 апр	Пт 2	Сб 3
+2	+4	+7	+11	+5	+4	0	+3	+1	+3
-2	-4	-5	-4	-1	-4	-5	-4	-5	-7
Максимальная скорость ветра, м/с									
7	12	7	7	13	10	7	8	10	18
Сумма осадков, мм									
0	1,2	0	0	0,4	0,1	0,6	0	0	0,4

**Трехмерная модель участка**



**АВТОДОРОГА «САЯНОГОРСК-МАЙНА»**



**Саяногорск**

Республика Хакасия

**Участок автодороги с повышенным риском возникновения ДТП (риск гололеда, ухудшения видимости)**

На р. Енисей 02.11.2020 наблюдался участок открытой воды протяженностью 318 км.

**Майна**

- Условные обозначения**
- участок автодороги с повышенным риском возникновения ДТП, нарушением движения
  - объездная дорога
  - населенный пункт
  - пожарно-спасательные формирования
  - социально-значимый объект
  - больница

18:00 25.03.2021  
 исп. ЦУКС ГУ МЧС по Республике Хакасия  
 АРМ № 7 Шишляников Д.В.  
 тел. 3326-4001  
 использовались: АИУС РСЧС, Gismeteo, Google Earth  
 масштаб 1:100 000

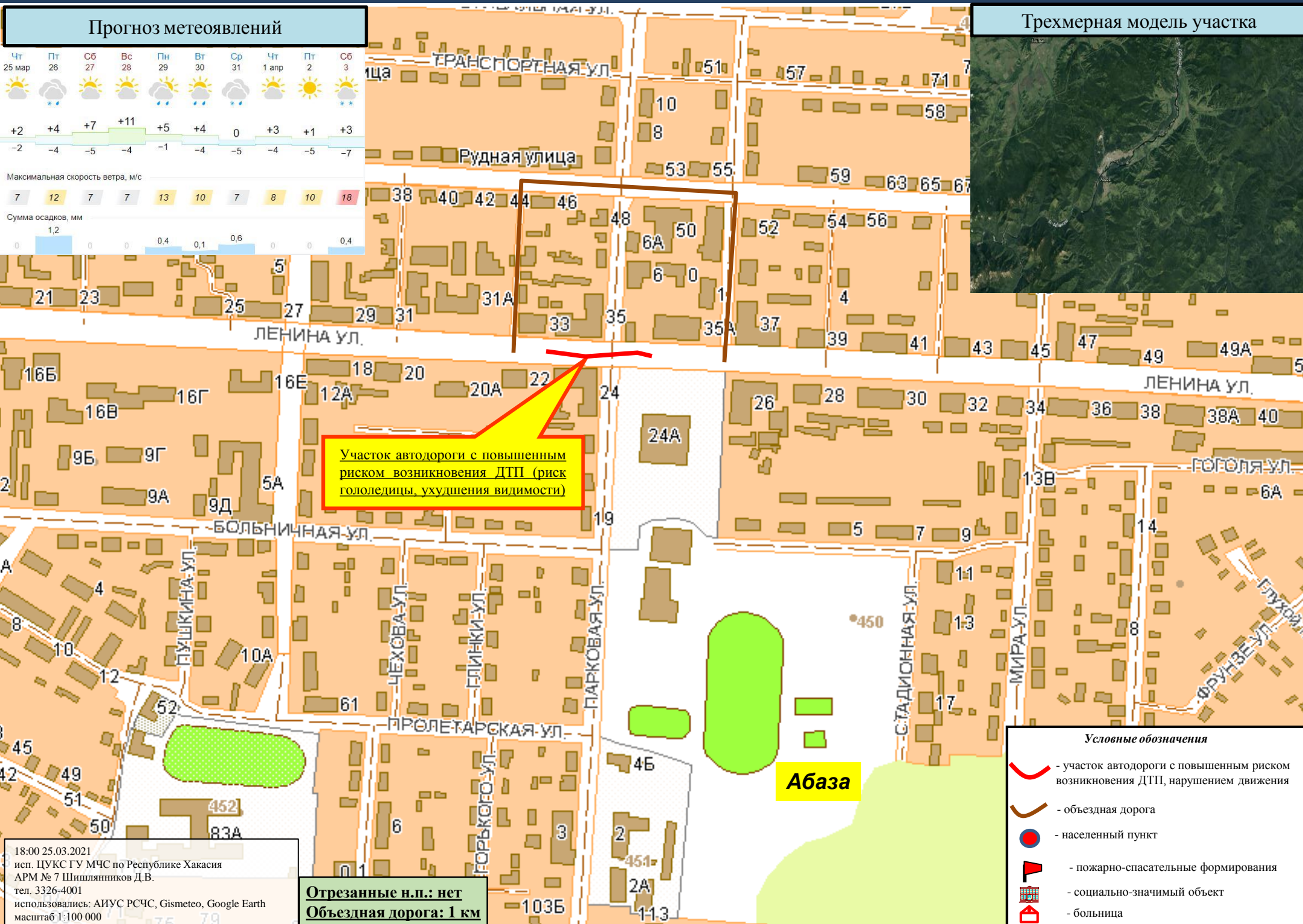

**Отрезанные н.п.: нет**  
**Объездная дорога: 3 км**

# ИНФОРМАЦИОННЫЕ МАТЕРИАЛЫ ПО РИСКУ НАРУШЕНИЯ ТРАНСПОРТНОГО СООБЩЕНИЯ, СВЯЗАННОГО С ОПАСНЫМИ МЕТЕОЯВЛЕНИЯМИ НА АВТОМОБИЛЬНЫХ ДОРОГАХ НА ТЕРРИТОРИИ МО Г. АБАЗА (НА 26.03.2021)

## Прогноз метеоявлений



## Трехмерная модель участка



### Условные обозначения

- участок автодороги с повышенным риском возникновения ДТП, нарушением движения
- объездная дорога
- населенный пункт
- пожарно-спасательные формирования
- социально-значимый объект
- больница

18:00 25.03.2021  
 исп. ЦУКС ГУ МЧС по Республике Хакасия  
 АРМ № 7 Шишляников Д.В.  
 тел. 3326-4001  
 использовались: АИУС РСЧС, Gismeteo, Google Earth  
 масштаб 1:100 000

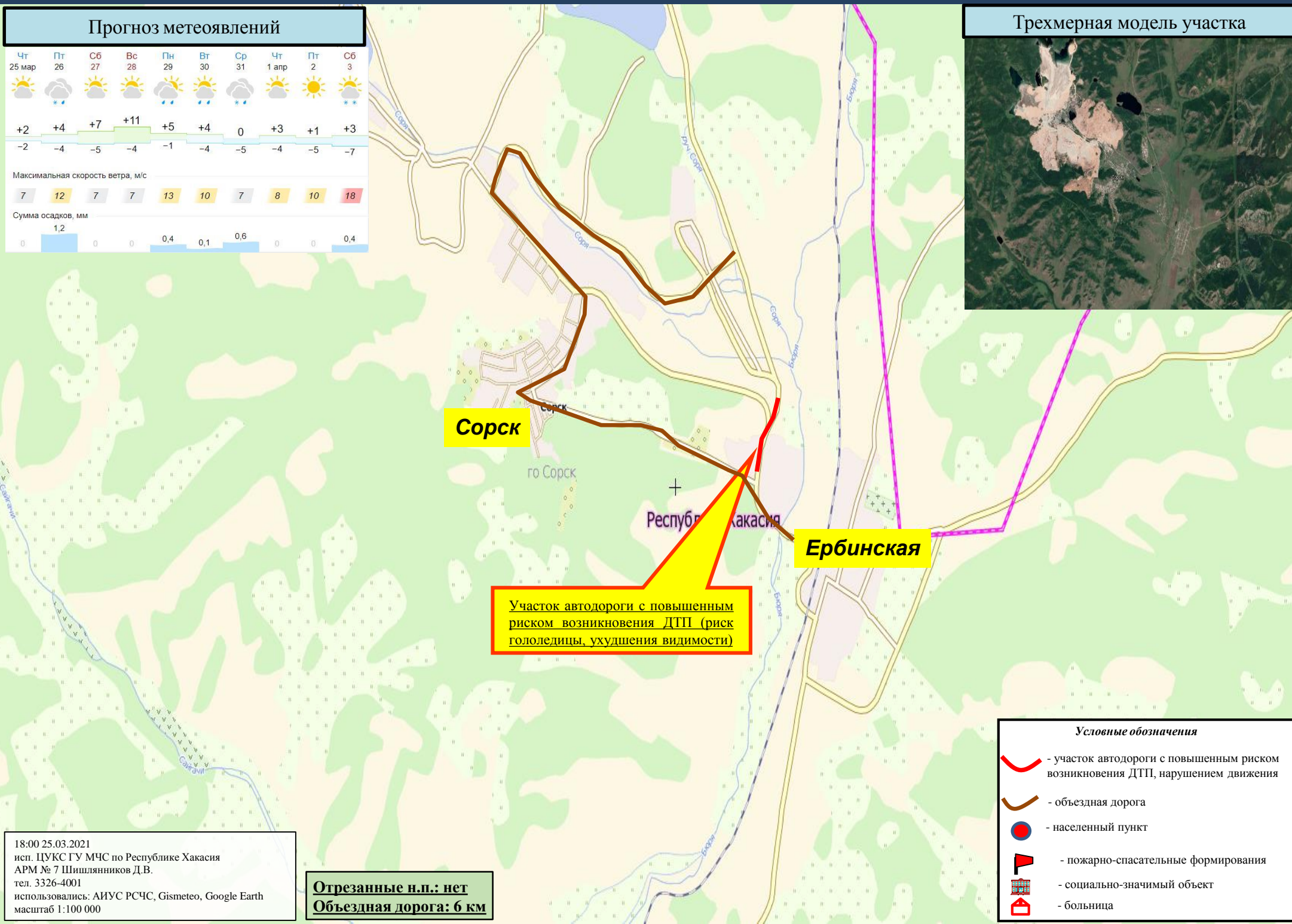

**Отрезанные н.п.: нет**  
**Объездная дорога: 1 км**

# ИНФОРМАЦИОННЫЕ МАТЕРИАЛЫ ПО РИСКУ НАРУШЕНИЯ ТРАНСПОРТНОГО СООБЩЕНИЯ, СВЯЗАННОГО С ОПАСНЫМИ МЕТЕОЯВЛЕНИЯМИ НА АВТОМОБИЛЬНЫХ ДОРОГАХ НА ТЕРРИТОРИИ МО Г. СОРСКА (НА 26.03.2021)

## Прогноз метеоявлений



## Трехмерная модель участка



**Сорск**

го Сорск

Республика Хакасия

**Ербинская**

**Участок автодороги с повышенным риском возникновения ДТП (риск гололедицы, ухудшения видимости)**

### Условные обозначения

- участок автодороги с повышенным риском возникновения ДТП, нарушением движения
- объездная дорога
- населенный пункт
- пожарно-спасательные формирования
- социально-значимый объект
- больница

18:00 25.03.2021  
 исп. ЦУКС ГУ МЧС по Республике Хакасия  
 АРМ № 7 Шишляников Д.В.  
 тел. 3326-4001  
 использовались: АИУС РСЧС, Gismeteo, Google Earth  
 масштаб 1:100 000

**Отрезанные н.п.: нет**  
**Объездная дорога: 6 км**