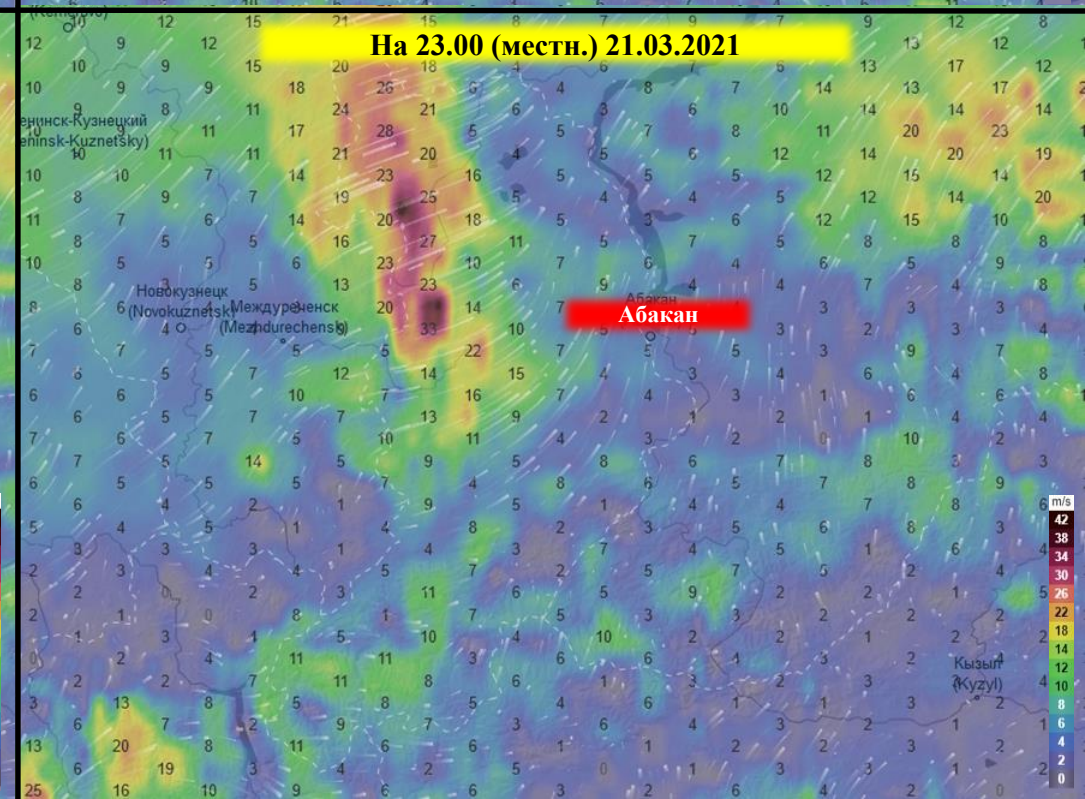
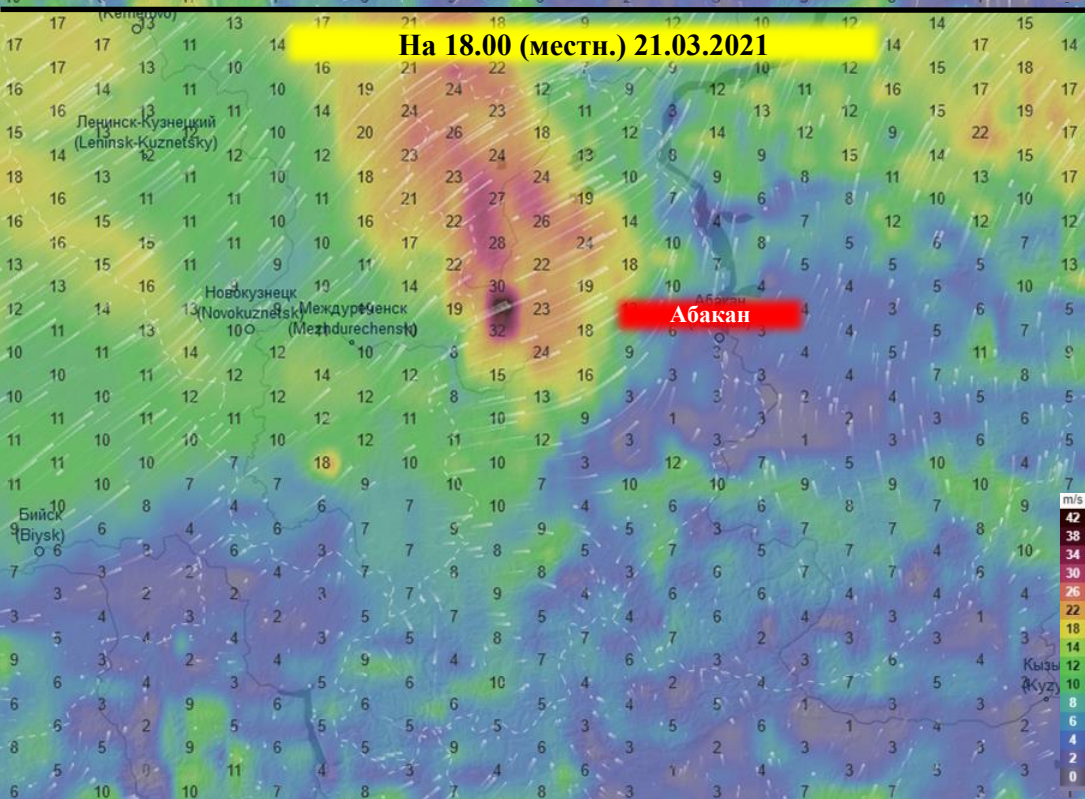
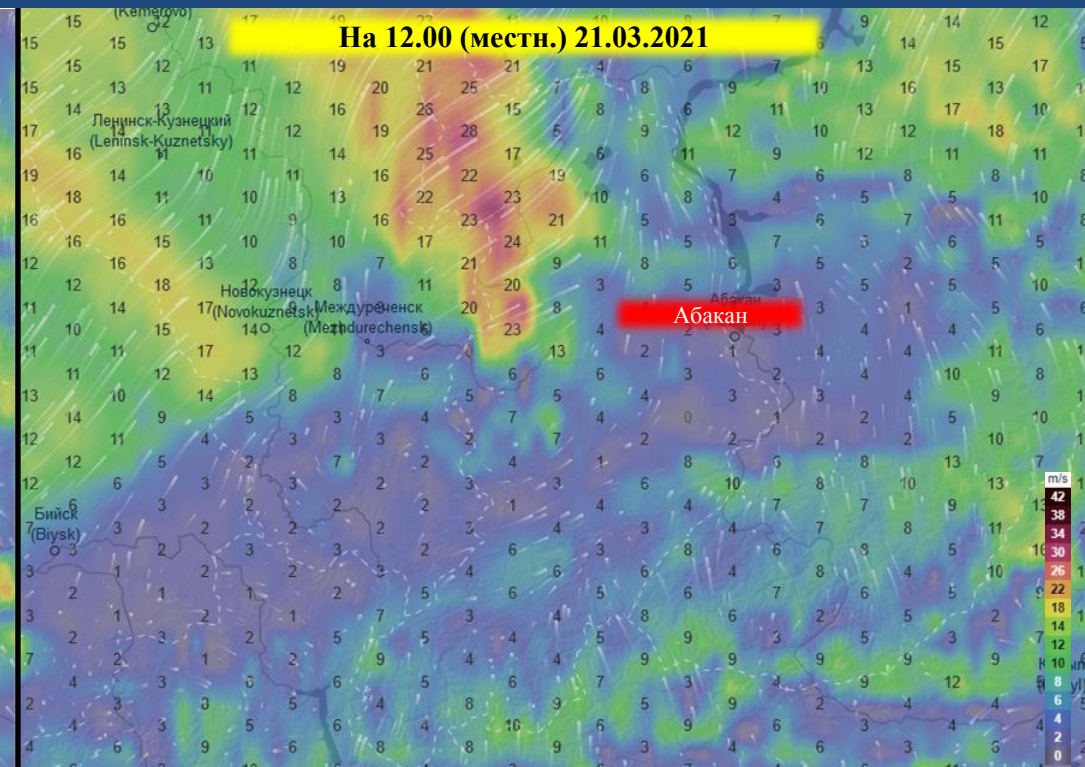
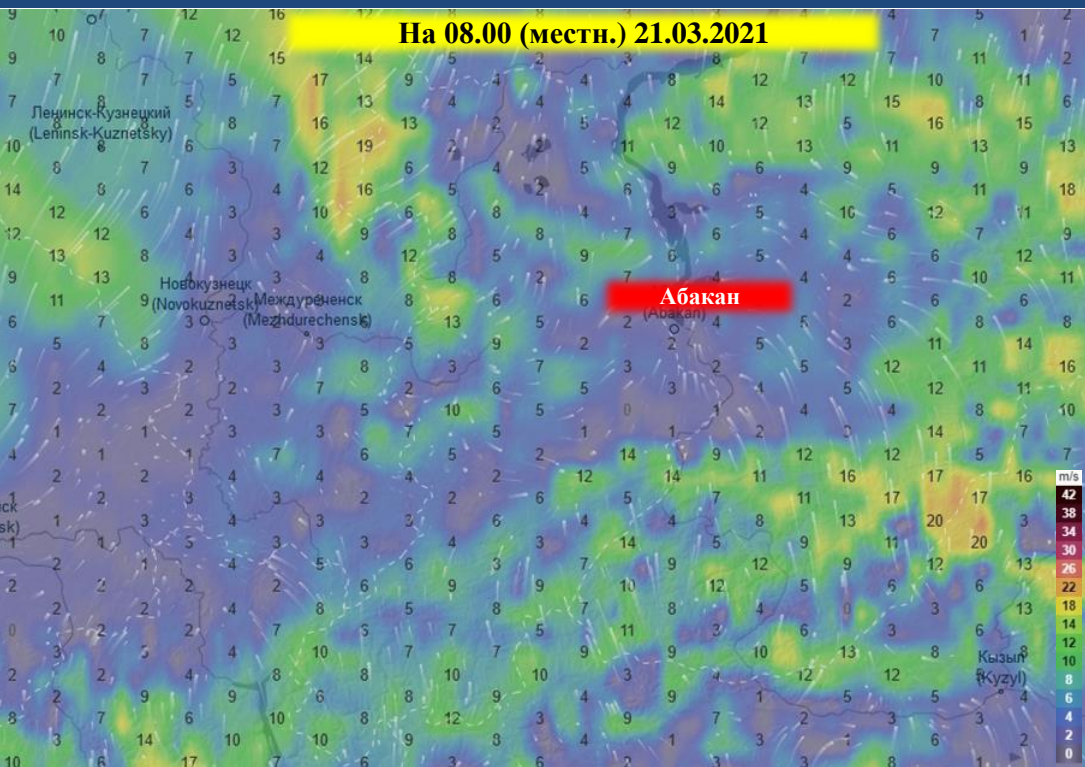
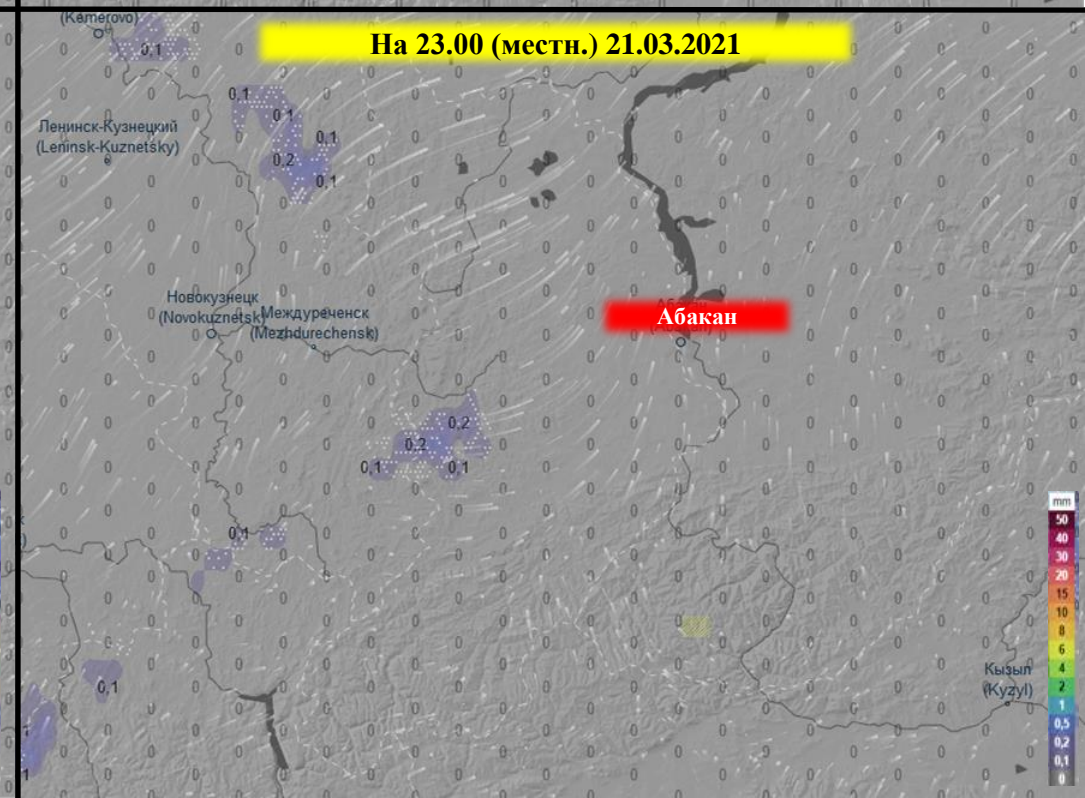
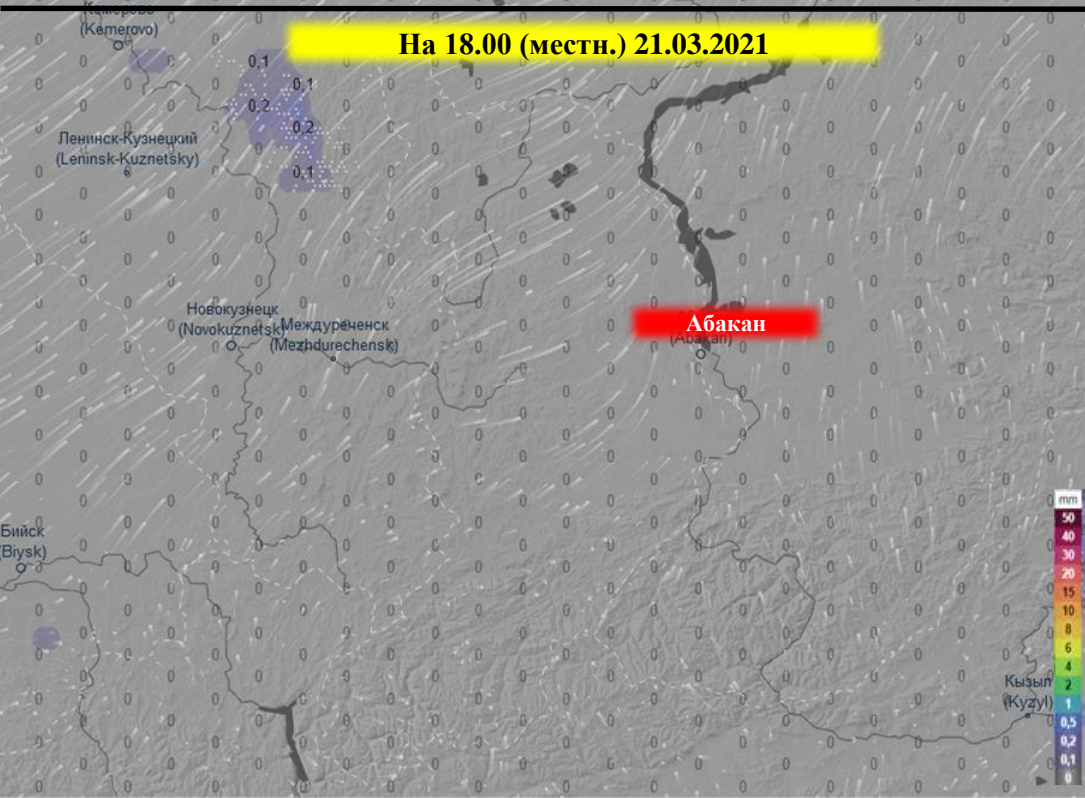
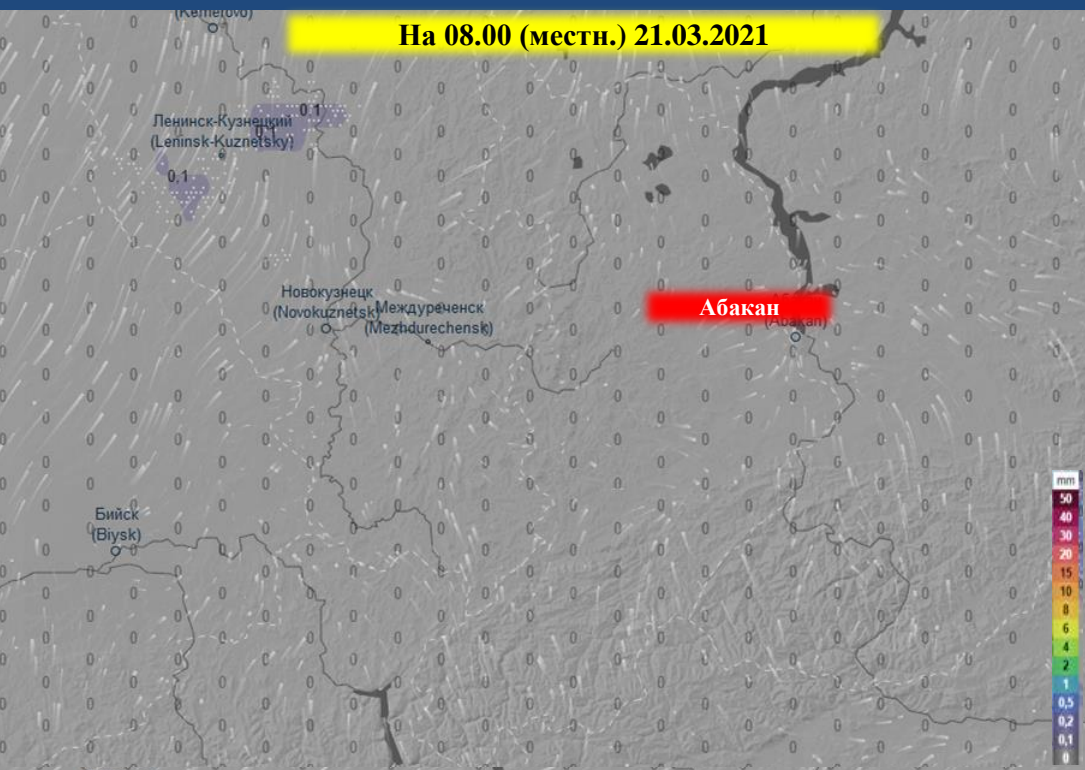


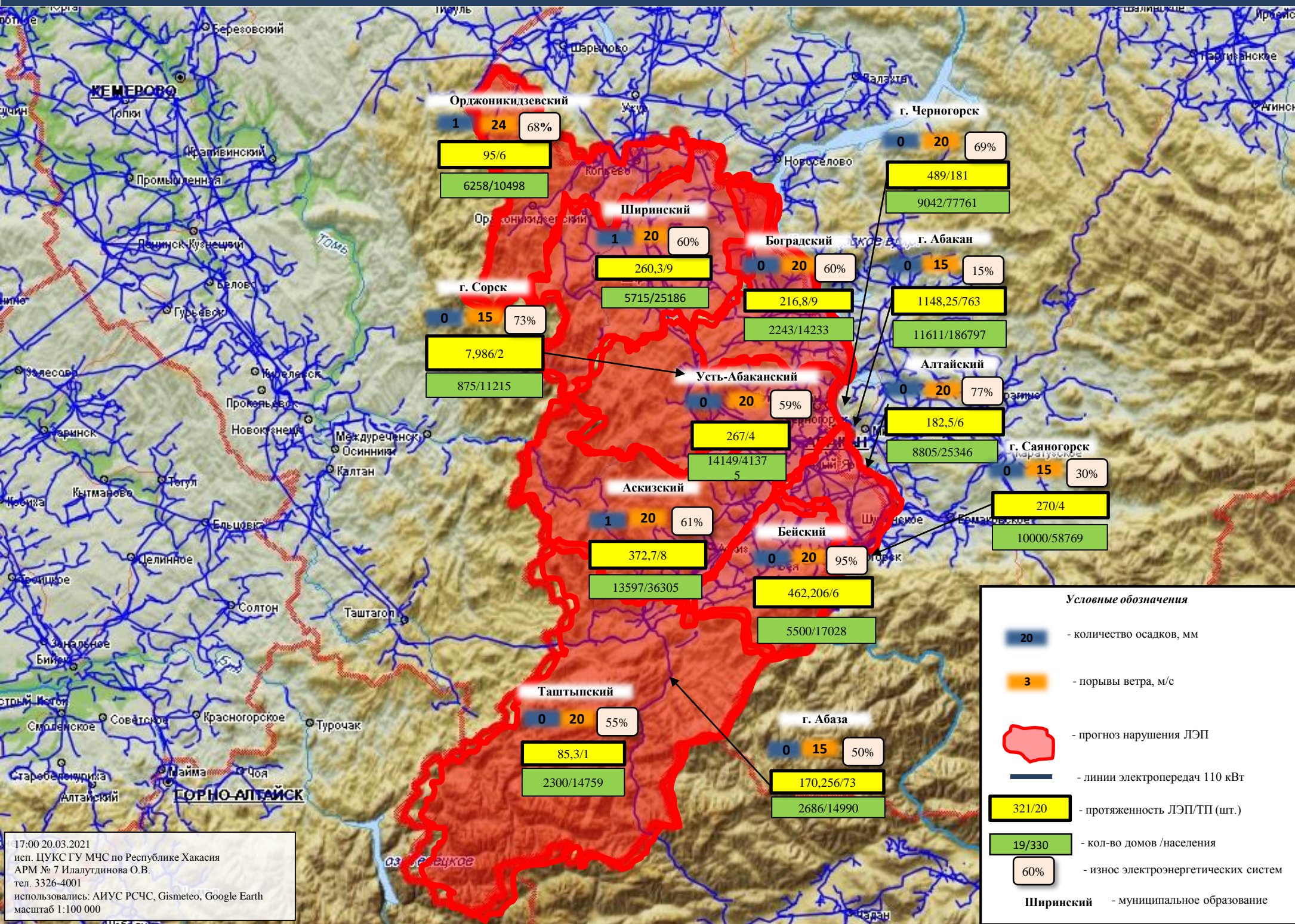
ПРОГНОЗ ПОРЫВОВ ВЕТРА НА ТЕРРИТОРИИ РЕСПУБЛИКИ ХАКАСИЯ (НА 21.03.2021)



ПРОГНОЗ ВЫПАДЕНИЯ ОСАДКОВ НА ТЕРРИТОРИИ РЕСПУБЛИКИ ХАКАСИЯ (НА 21.03.2021)



ИНФОРМАЦИОННЫЕ МАТЕРИАЛЫ ПО ОСАДКАМ И ПОРЫВАМ ВЕТРА НА ТЕРРИТОРИИ РЕСПУБЛИКИ ХАКАСИЯ (РИСК НАРУШЕНИЯ ЭЛЕКТРОСНАБЖЕНИЯ НА 21.03.2021)



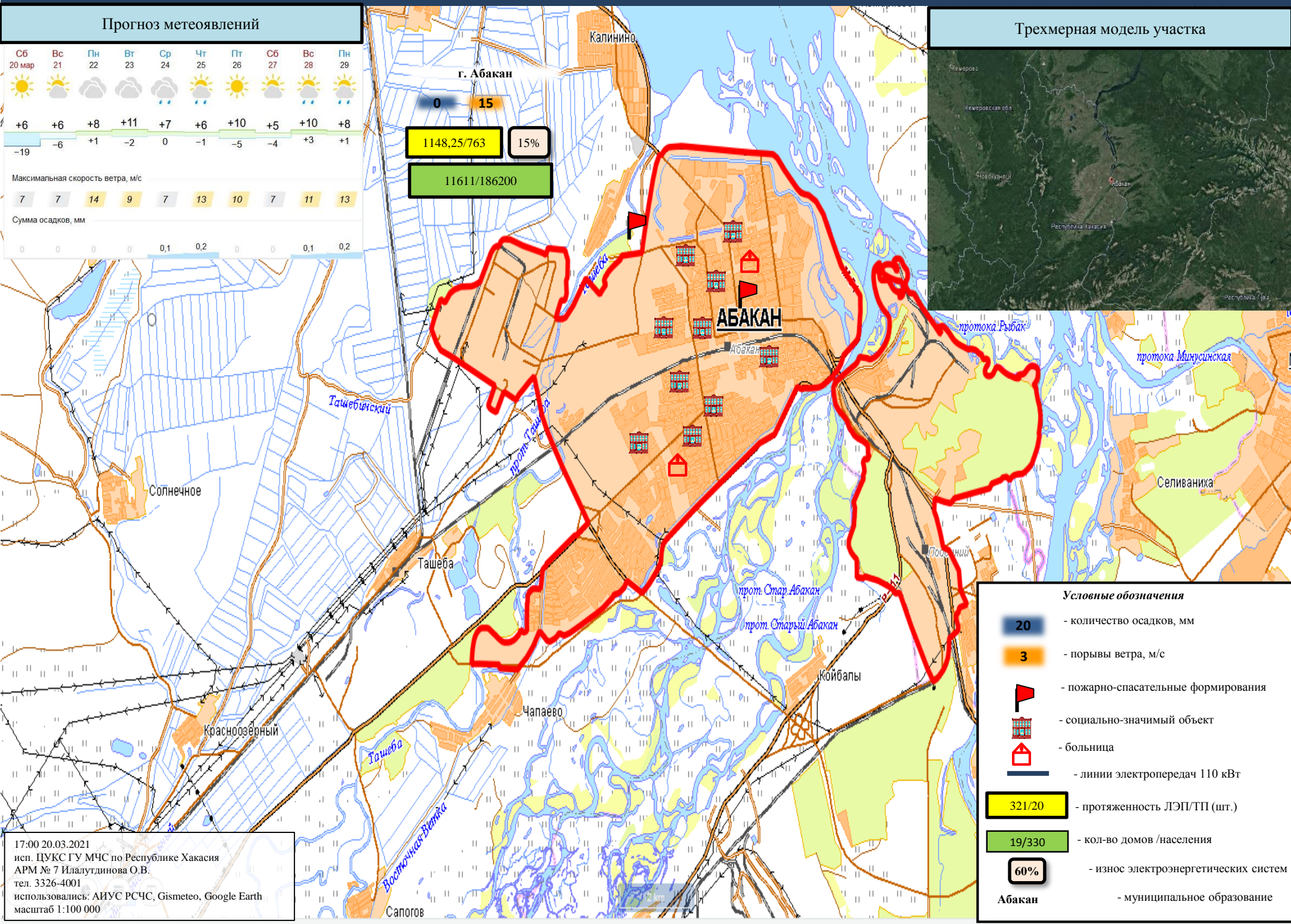
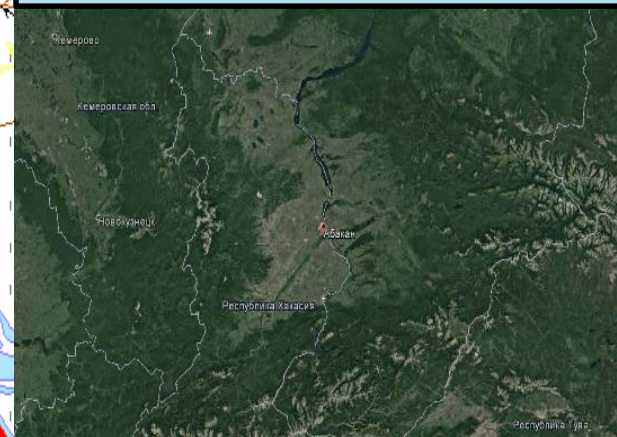
17:00 20.03.2021
 исп. ЦУКС ГУ МЧС по Республике Хакасия
 АРМ № 7 Илалутдинова О.В.
 тел. 3326-4001
 использовались: АИУС РСЧС, Gismeteo, Google Earth
 масштаб 1:100 000

ИНФОРМАЦИОННЫЕ МАТЕРИАЛЫ ПО ОСАДКАМ И ПОРЫВАМ ВЕТРА НА ТЕРРИТОРИИ МО Г. АБАКАН РЕСПУБЛИКИ ХАКАСИЯ (РИСК НАРУШЕНИЯ ЭЛЕКТРОСНАБЖЕНИЯ НА 21.03.2021)

Прогноз метеоявлений

Сб 20 мар	Вс 21	Пн 22	Вт 23	Ср 24	Чт 25	Пт 26	Сб 27	Вс 28	Пн 29
+6	+6	+8	+11	+7	+6	+10	+5	+10	+8
-19	-6	+1	-2	0	-1	-5	-4	+3	+1
Максимальная скорость ветра, м/с									
7	7	14	9	7	13	10	7	11	13
Сумма осадков, мм									
0	0	0	0	0,1	0,2	0	0	0,1	0,2

Трёхмерная модель участка



Условные обозначения

- количество осадков, мм
- порывы ветра, м/с
- пожарно-спасательные формирования
- социально-значимый объект
- больница
- линии электропередач 110 кВт
- протяженность ЛЭП/ТП (шт.)
- кол-во домов /населения
- износ электроэнергетических систем
- Абакан** - муниципальное образование

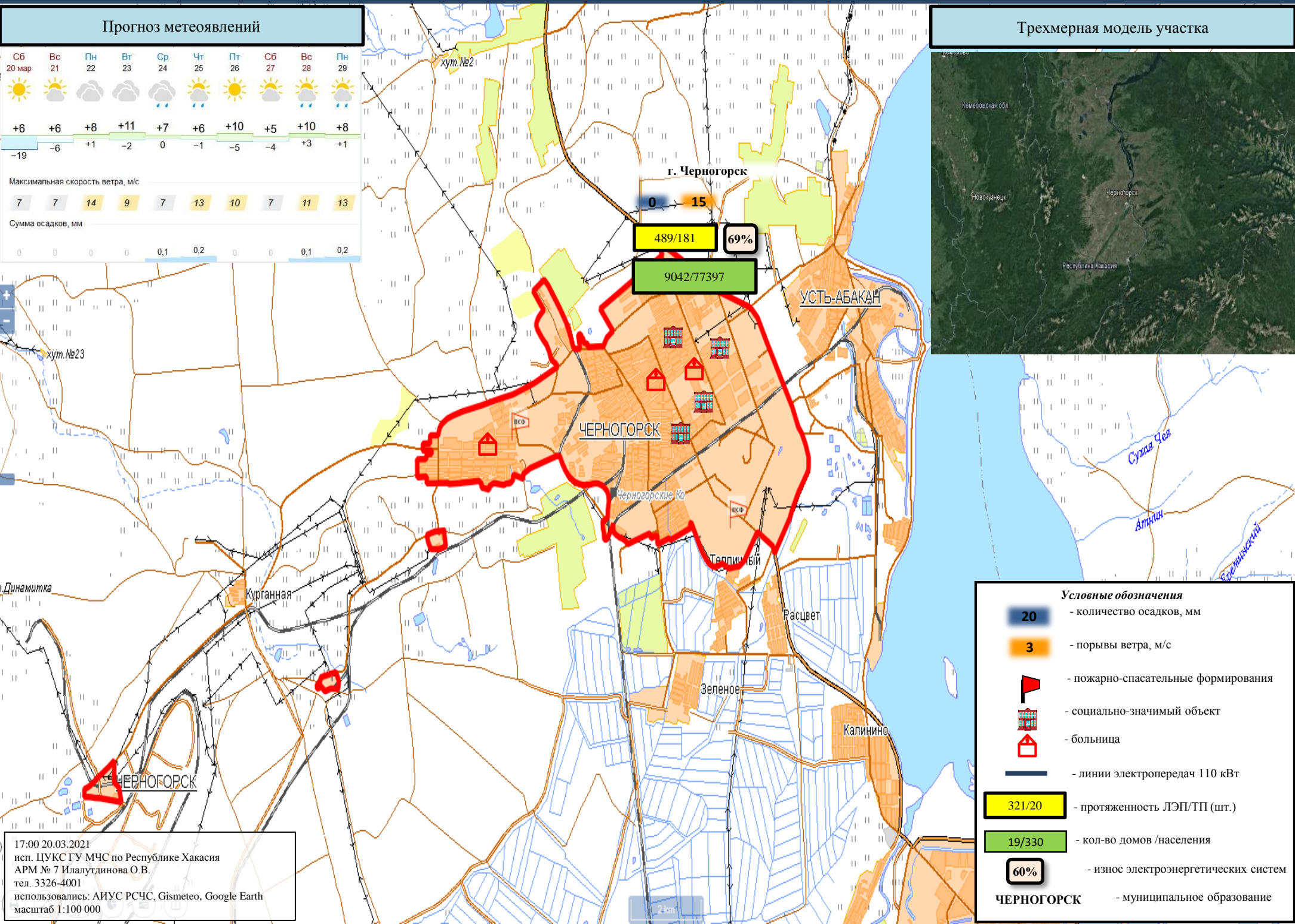
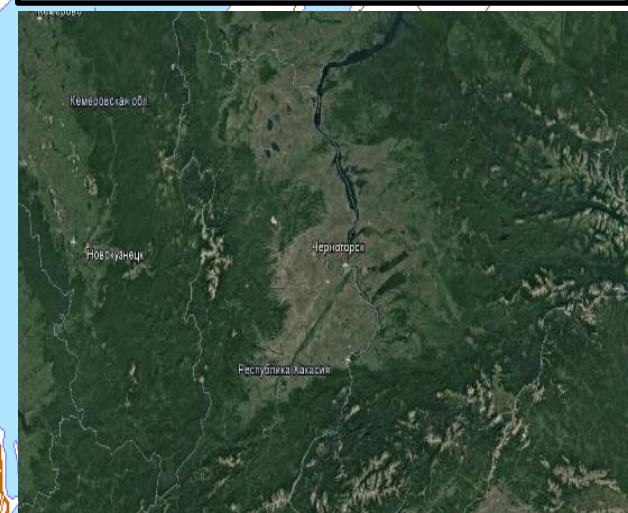
17:00 20.03.2021
 исп. ЦУКС ГУ МЧС по Республике Хакасия
 АРМ № 7 Илалутдинова О.В.
 тел. 3326-4001
 использовались: АИУС РСЧС, Gismeteo, Google Earth
 масштаб 1:100 000

ИНФОРМАЦИОННЫЕ МАТЕРИАЛЫ ПО ОСАДКАМ И ПОРЫВАМ ВЕТРА НА ТЕРРИТОРИИ МО Г. ЧЕРНОГОРСК РЕСПУБЛИКИ ХАКАСИЯ (РИСК НАРУШЕНИЯ ЭЛЕКТРОСНАБЖЕНИЯ НА 21.03.2021)

Прогноз метеоявлений

Сб 20 мар	Вс 21	Пн 22	Вт 23	Ср 24	Чт 25	Пт 26	Сб 27	Вс 28	Пн 29
+6	+6	+8	+11	+7	+6	+10	+5	+10	+8
-19	-6	+1	-2	0	-1	-5	-4	+3	+1
Максимальная скорость ветра, м/с									
7	7	14	9	7	13	10	7	11	13
Сумма осадков, мм									
0	0	0	0	0,1	0,2	0	0	0,1	0,2

Трехмерная модель участка



Условные обозначения

	- количество осадков, мм
	- порывы ветра, м/с
	- пожарно-спасательные формирования
	- социально-значимый объект
	- больница
	- линии электропередач 110 кВт
	- протяженность ЛЭП/ТП (шт.)
	- кол-во домов /населения
	- износ электроэнергетических систем
ЧЕРНОГОРСК	- муниципальное образование

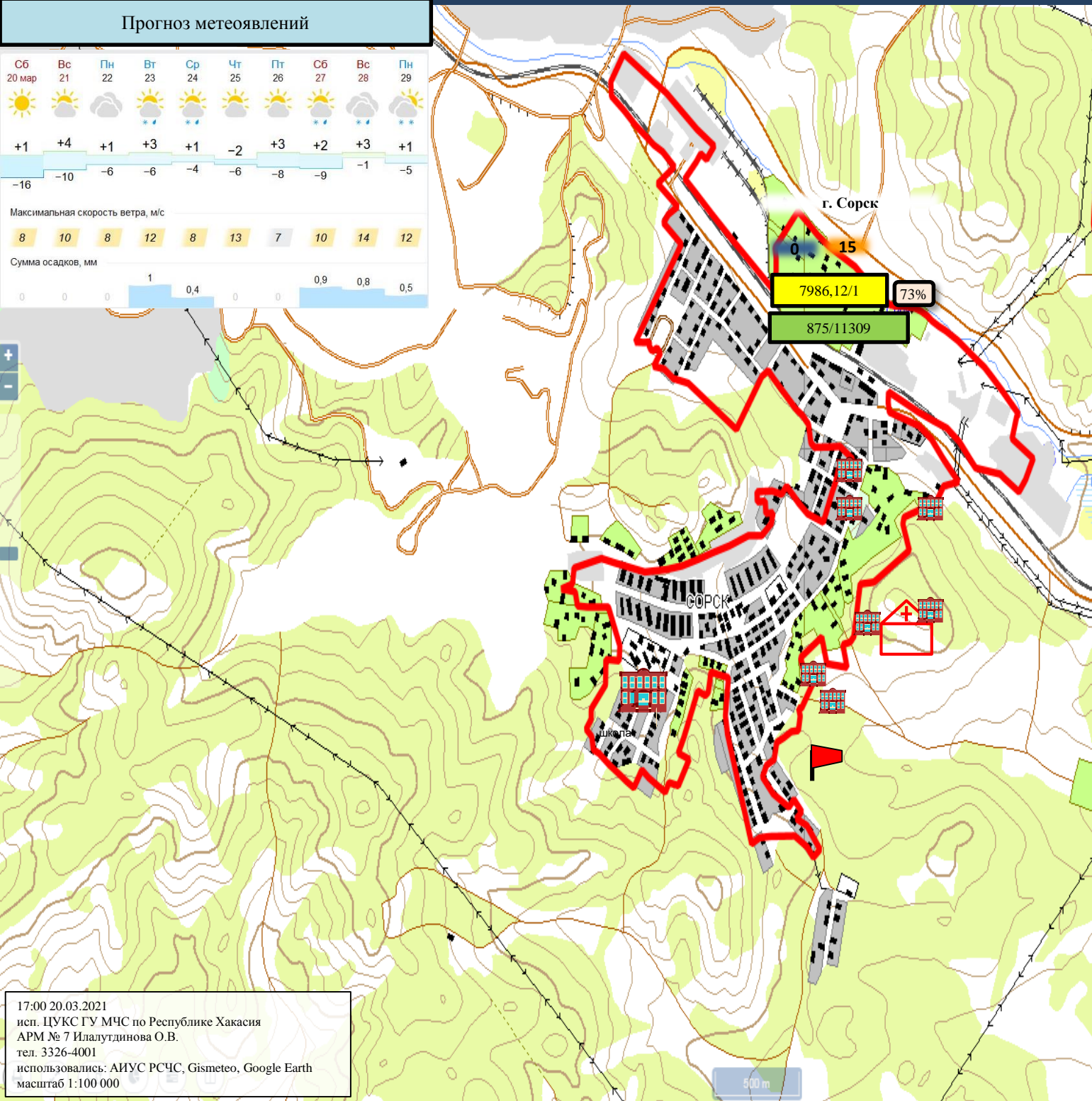
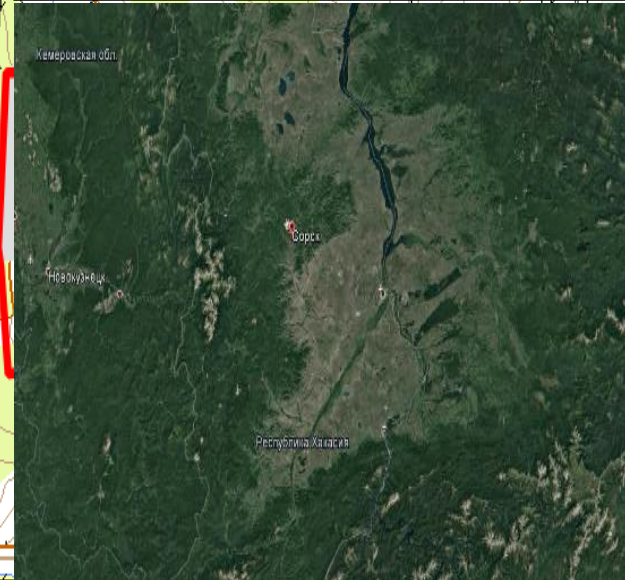
17:00 20.03.2021
 исп. ЦУКС ГУ МЧС по Республике Хакасия
 АРМ № 7 Илалутдинова О.В.
 тел. 3326-4001
 использовались: АИУС РСЧС, Gismeteo, Google Earth
 масштаб 1:100 000

ИНФОРМАЦИОННЫЕ МАТЕРИАЛЫ ПО ОСАДКАМ И ПОРЫВАМ ВЕТРА НА ТЕРРИТОРИИ МО Г. СОРСК РЕСПУБЛИКИ ХАКАСИЯ (РИСК НАРУШЕНИЯ ЭЛЕКТРОСНАБЖЕНИЯ НА 21.03.2021)

Прогноз метеоявлений

Сб 20 мар	Вс 21	Пн 22	Вт 23	Ср 24	Чт 25	Пт 26	Сб 27	Вс 28	Пн 29
+1	+4	+1	+3	+1	-2	+3	+2	+3	+1
-16	-10	-6	-6	-4	-6	-8	-9	-1	-5
Максимальная скорость ветра, м/с									
8	10	8	12	8	13	7	10	14	12
Сумма осадков, мм									
0	0	0	1	0,4	0	0	0,9	0,8	0,5

Трехмерная модель участка



Условные обозначения

- количество осадков, мм
- порывы ветра, м/с
- пожарно-спасательные формирования
- социально-значимый объект
- больница
- линии электропередач 110 кВт
- протяженность ЛЭП/ТП (шт.)
- кол-во домов /населения
- износ электроэнергетических систем
- Орджоникидзевский** - муниципальное образование

17:00 20.03.2021
 исп. ЦУКС ГУ МЧС по Республике Хакасия
 АРМ № 7 Илалутдинова О.В.
 тел. 3326-4001
 использовались: АИУС РСЧС, Gismeteo, Google Earth
 масштаб 1:100 000

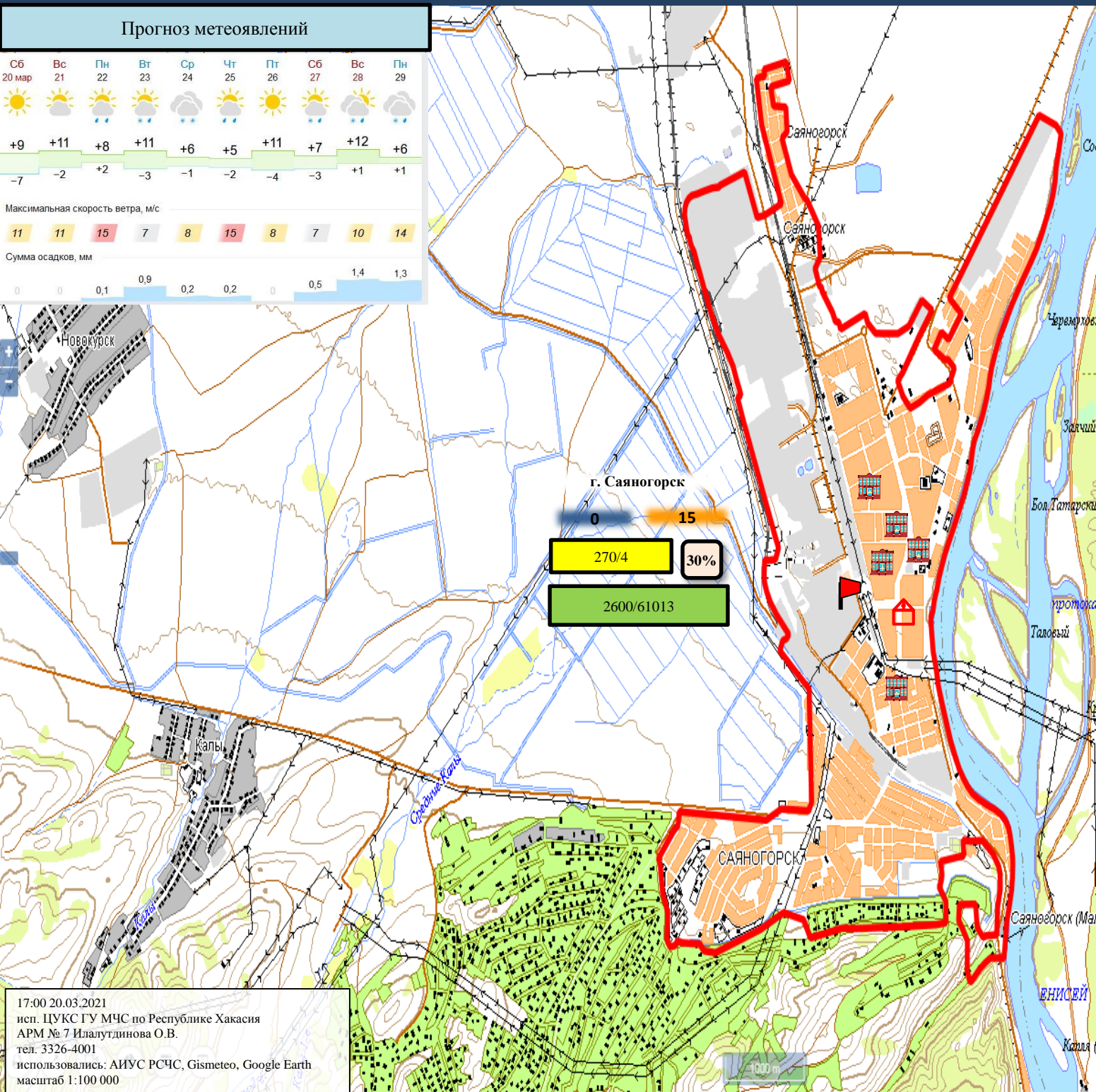
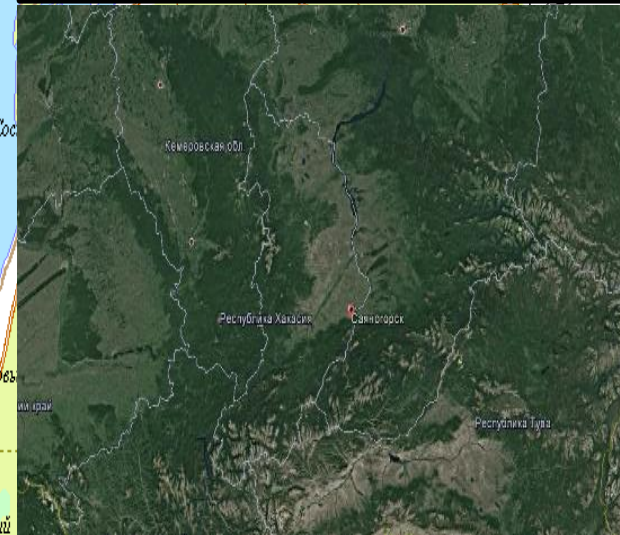
500 м

ИНФОРМАЦИОННЫЕ МАТЕРИАЛЫ ПО ОСАДКАМ И ПОРЫВАМ ВЕТРА НА ТЕРРИТОРИИ МО Г. САЯНОГОРСК РЕСПУБЛИКИ ХАКАСИЯ (РИСК НАРУШЕНИЯ ЭЛЕКТРОСНАБЖЕНИЯ НА 21.03.2021)

Прогноз метеоявлений

Сб 20 мар	Вс 21	Пн 22	Вт 23	Ср 24	Чт 25	Пт 26	Сб 27	Вс 28	Пн 29
+9	+11	+8	+11	+6	+5	+11	+7	+12	+6
-7	-2	+2	-3	-1	-2	-4	-3	+1	+1
Максимальная скорость ветра, м/с									
11	11	15	7	8	15	8	7	10	14
Сумма осадков, мм									
0	0	0,1	0,9	0,2	0,2	0	0,5	1,4	1,3

Трёхмерная модель участка



г. Саяногорск

0 15

270/4 30%

2600/61013

Условные обозначения

- 20** - количество осадков, мм
- 3** - порывы ветра, м/с
- пожарно-спасательные формирования
- социально-значимый объект
- больница
- линии электропередач 110 кВт
- 321/20** - протяженность ЛЭП/ТП (шт.)
- 19/330** - кол-во домов /населения
- 60%** - износ электроэнергетических систем
- ЧЕРНОГРСК** - муниципальное образование

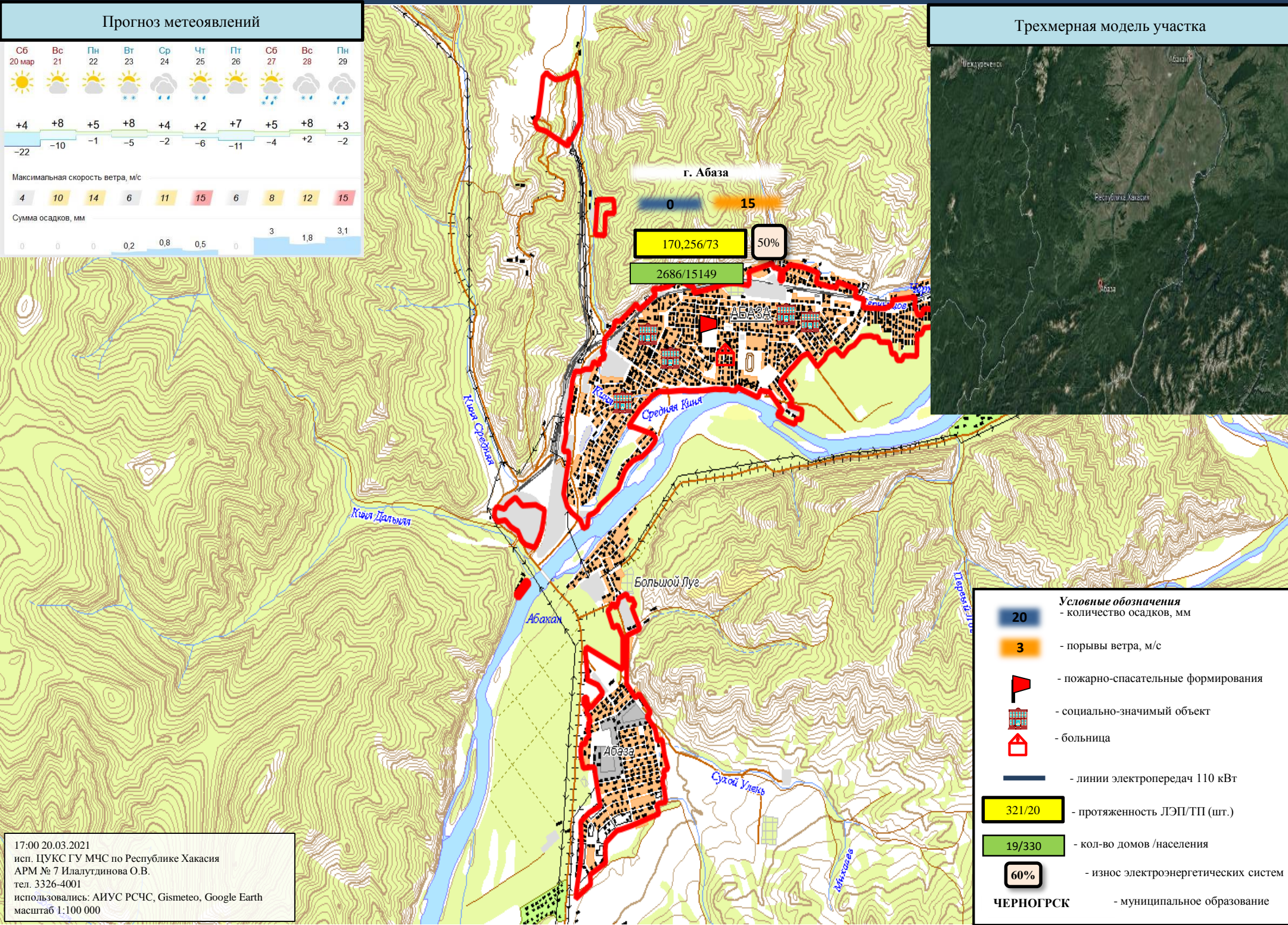
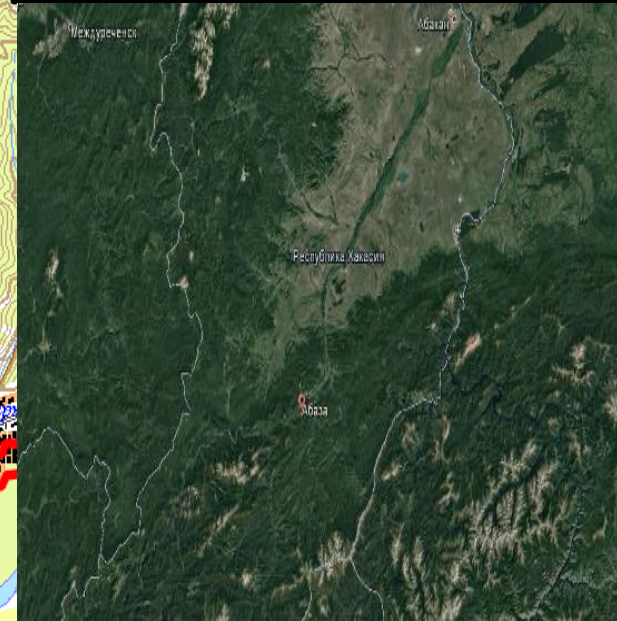
17:00 20.03.2021
 исп. ЦУКС ГУ МЧС по Республике Хакасия
 АРМ № 7 Илалутдинова О.В.
 тел. 3326-4001
 использовались: АИУС РСЧС, Gismeteo, Google Earth
 масштаб 1:100 000

ИНФОРМАЦИОННЫЕ МАТЕРИАЛЫ ПО ОСАДКАМ И ПОРЫВАМ ВЕТРА НА ТЕРРИТОРИИ МО Г. АБАЗА РЕСПУБЛИКИ ХАКАСИЯ (РИСК НАРУШЕНИЯ ЭЛЕКТРОСНАБЖЕНИЯ НА 21.03.2021)

Прогноз метеоявлений

Сб 20 мар	Вс 21	Пн 22	Вт 23	Ср 24	Чт 25	Пт 26	Сб 27	Вс 28	Пн 29
+4	+8	+5	+8	+4	+2	+7	+5	+8	+3
-22	-10	-1	-5	-2	-6	-11	-4	+2	-2
Максимальная скорость ветра, м/с									
4	10	14	6	11	15	6	8	12	15
Сумма осадков, мм									
0	0	0	0,2	0,8	0,5	0	3	1,8	3,1

Трехмерная модель участка



- Условные обозначения**
- 20** - количество осадков, мм
 - 3** - порывы ветра, м/с
 - пожарно-спасательные формирования
 - социально-значимый объект
 - больница
 - линии электропередач 110 кВт
 - 321/20** - протяженность ЛЭП/ТП (шт.)
 - 19/330** - кол-во домов /населения
 - 60%** - износ электроэнергетических систем
 - ЧЕРНОГРСК** - муниципальное образование

17:00 20.03.2021
 исп. ЦУКС ГУ МЧС по Республике Хакасия
 АРМ № 7 Илалутдинова О.В.
 тел. 3326-4001
 использовались: АИУС РСЧС, Gismeteo, Google Earth
 масштаб 1:100 000

ИНФОРМАЦИОННЫЕ МАТЕРИАЛЫ ПО ОСАДКАМ И ПОРЫВАМ ВЕТРА НА ТЕРРИТОРИИ Н.П. УСТИНКИНО МО ОРДЖОНИКИДЗЕВСКИЙ РАЙОН РЕСПУБЛИКИ ХАКАСИЯ (РИСК НАРУШЕНИЯ ЭЛЕКТРОСНАБЖЕНИЯ НА 21.03.2021)

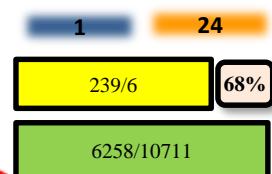
Прогноз метеоявлений



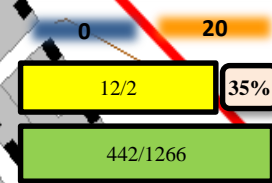
Трехмерная модель участка



Орджоникидзевский



Устинкино



Устинкино

- Условные обозначения**
- количество осадков, мм
 - порывы ветра, м/с
 - пожарно-спасательные формирования
 - социально-значимый объект
 - больница
 - линии электропередач 110 кВт
 - протяженность ЛЭП/ТП (шт.)
 - кол-во домов /населения
 - износ электроэнергетических систем
- Орджоникидзевский** - муниципальное образование

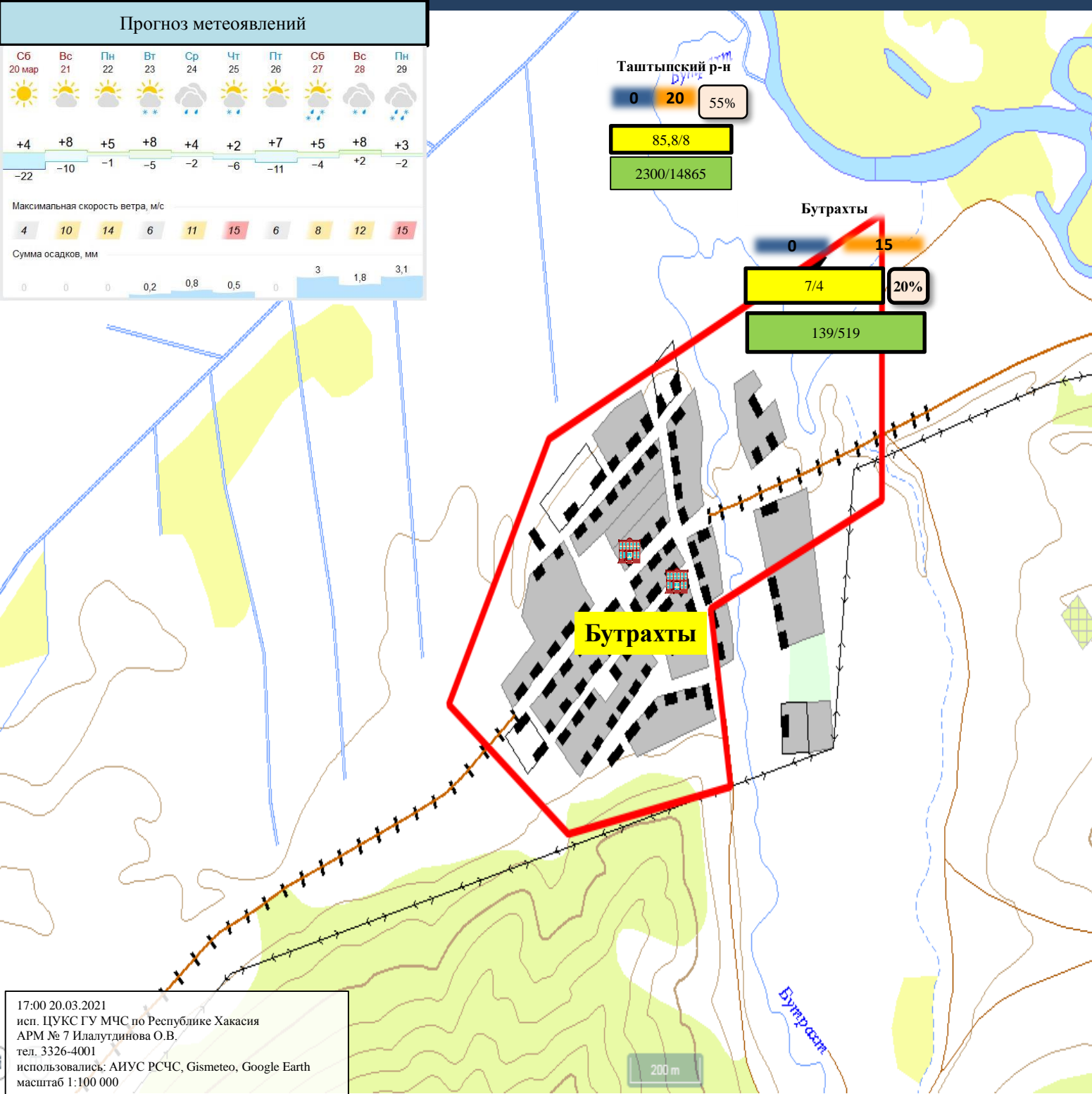
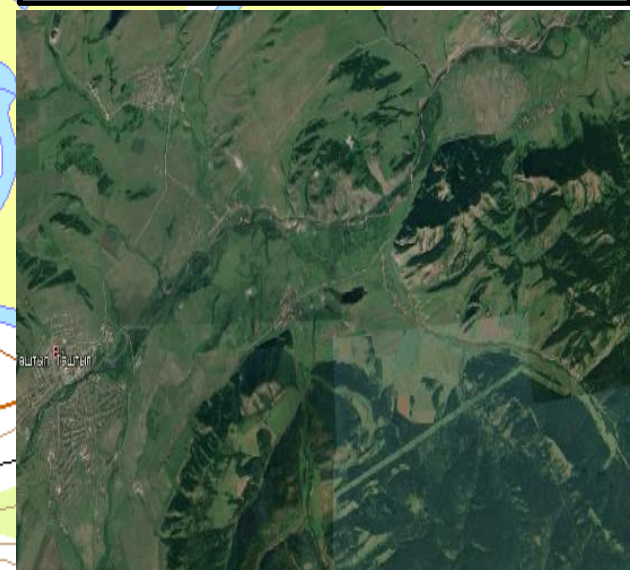
16:00 20.03.2021
 исп. ЦУКС ГУ МЧС по Республике Хакасия
 АРМ № 7 Илалутдинова О.В.
 тел. 3326-4001
 использовались: АИУС РСЧС, Gismeteo, Google Earth
 масштаб 1:100 000

ИНФОРМАЦИОННЫЕ МАТЕРИАЛЫ ПО ОСАДКАМ И ПОРЫВАМ ВЕТРА НА ТЕРРИТОРИИ Н.П. БУТРАХТЫ МО ТАШТЫПСКИЙ РАЙОН РЕСПУБЛИКИ ХАКАСИЯ (РИСК НАРУШЕНИЯ ЭЛЕКТРОСНАБЖЕНИЯ НА 21.03.2021)

Прогноз метеоявлений



Трехмерная модель участка



Условные обозначения

- 20 - количество осадков, мм
- 3 - порывы ветра, м/с
- пожарно-спасательные формирования
- социально-значимый объект
- больница
- линии электропередач 110 кВт
- 321/20 - протяженность ЛЭП/ТП (шт.)
- 19/330 - кол-во домов /населения
- 60% - износ электроэнергетических систем
- Орджоникидзевский** - муниципальное образование

17:00 20.03.2021
 исл. ЦУКС ГУ МЧС по Республике Хакасия
 АРМ № 7 Илалутдинова О.В.
 тел. 3326-4001
 использовались: АИУС РСЧС, Gismeteo, Google Earth
 масштаб 1:100 000

200 м

**ИНФОРМАЦИОННЫЕ МАТЕРИАЛЫ ПО ОСАДКАМ И ПОРЫВАМ ВЕТРА НА ТЕРРИТОРИИ
Н.П. БЕЛЬТИРСКИЙ МО АСКИЗСКИЙ РАЙОН РЕСПУБЛИКИ ХАКАСИЯ
(РИСК НАРУШЕНИЯ ЭЛЕКТРОСНАБЖЕНИЯ НА 21.03.2021)**

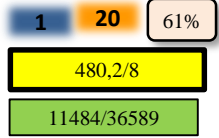
Прогноз метеоявлений

Сб 20 мар	Вс 21	Пн 22	Вт 23	Ср 24	Чт 25	Пт 26	Сб 27	Вс 28	Пн 29
+8	+11	+7	+11	+7	+4	+10	+4	+9	+6
-15	-4	0	-3	0	-1	-4	-4	+3	0
Максимальная скорость ветра, м/с									
5	10	16	9	9	16	9	10	12	15
Сумма осадков, мм									
0	0	0	0,6	0,2	0	0	0,7	0,9	0,9

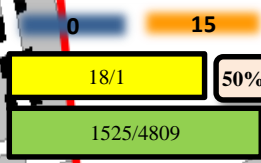
Трехмерная модель участка



Аскизский р-н



Бельтирское



Бельтирский

Бельтирский (Новостройка)

Условные обозначения


- 20 - количество осадков, мм
- 3 - порывы ветра, м/с
- пожарно-спасательные формирования
- социально-значимый объект
- больница
- линии электропередач 110 кВт
- 321/20 - протяженность ЛЭП/ТП (шт.)
- 19/330 - кол-во домов /населения
- 60% - износ электроэнергетических систем
- Аскизский** - муниципальное образование

17:00 20.03.2021
исп. ЦУКС ГУ МЧС по Республике Хакасия
АРМ № 7 Илалутдинова О.В.
тел. 3326-4001
использовались: АИУС РСЧС, Gismeteo, Google Earth
масштаб 1:100 000

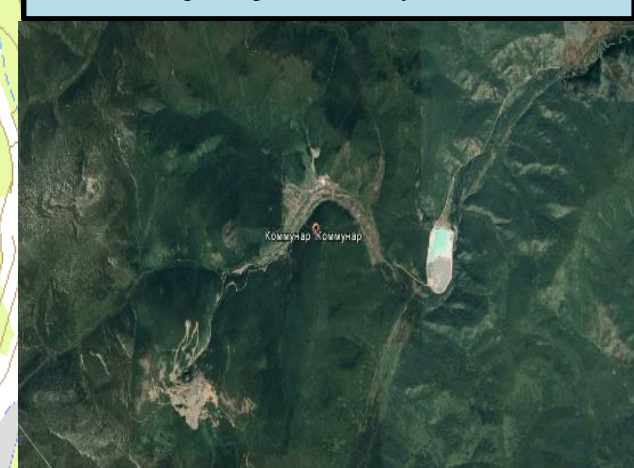
200 м

ИНФОРМАЦИОННЫЕ МАТЕРИАЛЫ ПО ОСАДКАМ И ПОРЫВАМ ВЕТРА НА ТЕРРИТОРИИ Н.П. КОММУНАР МО ШИРИНСКИЙ РАЙОН РЕСПУБЛИКИ ХАКАСИЯ (РИСК НАРУШЕНИЯ ЭЛЕКТРОСНАБЖЕНИЯ НА 21.03.2021)

Прогноз метеоявлений



Трёхмерная модель участка

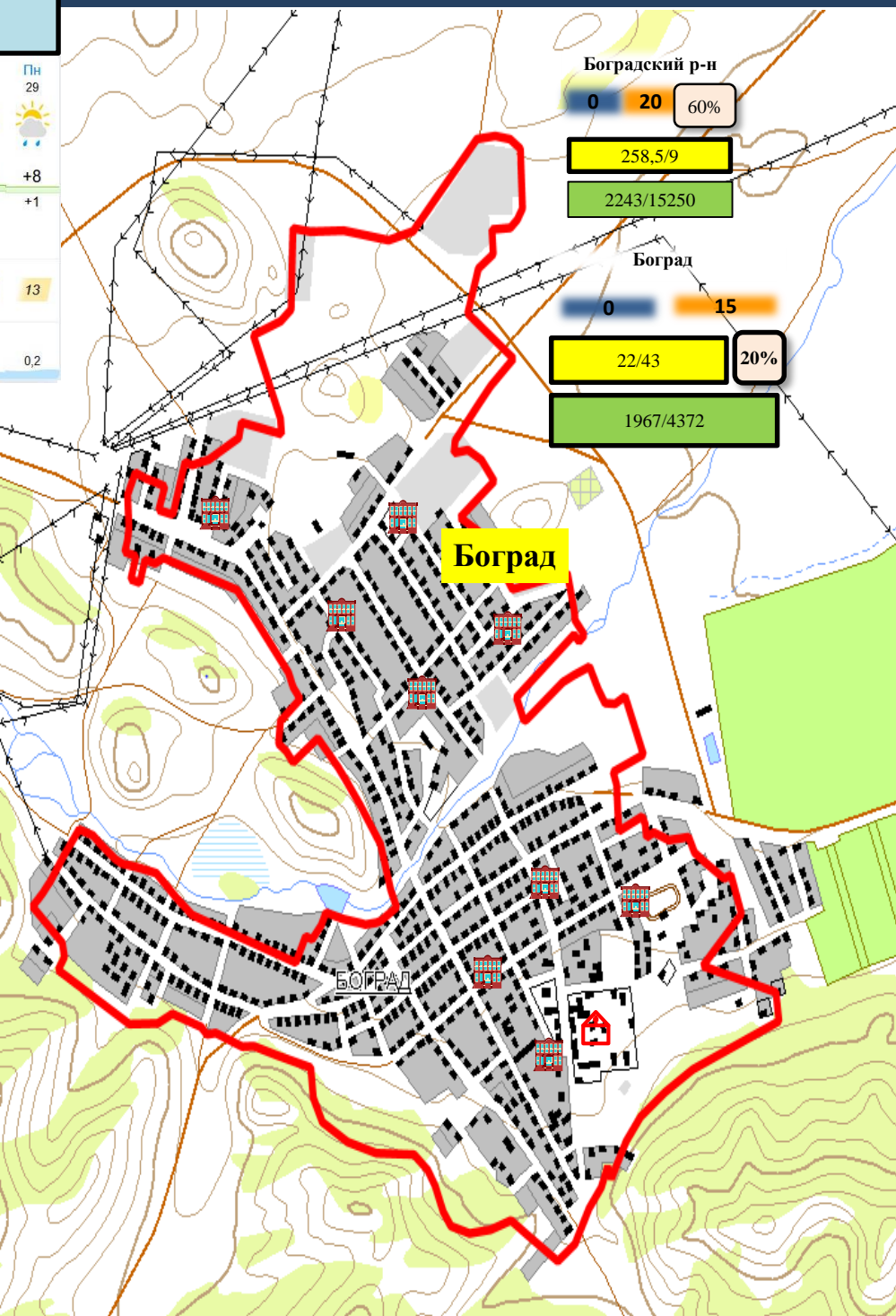


ИНФОРМАЦИОННЫЕ МАТЕРИАЛЫ ПО ОСАДКАМ И ПОРЫВАМ ВЕТРА НА ТЕРРИТОРИИ Н.П. БОГРАД МО БОГРАДСКИЙ РАЙОН РЕСПУБЛИКИ ХАКАСИЯ (РИСК НАРУШЕНИЯ ЭЛЕКТРОСНАБЖЕНИЯ НА 21.03.2021)

Прогноз метеоявлений

Сб 20 мар	Вс 21	Пн 22	Вт 23	Ср 24	Чт 25	Пт 26	Сб 27	Вс 28	Пн 29
+6	+6	+8	+11	+7	+6	+10	+5	+10	+8
-19	-6	+1	-2	0	-1	-5	-4	+3	+1
Максимальная скорость ветра, м/с									
7	7	14	9	7	13	10	7	11	13
Сумма осадков, мм									
0	0	0	0	0,1	0,2	0	0	0,1	0,2

Трехмерная модель участка



Условные обозначения

- количество осадков, мм
- порывы ветра, м/с
- пожарно-спасательные формирования
- социально-значимый объект
- больница
- линии электропередач 110 кВт
- протяженность ЛЭП/ТП (шт.)
- кол-во домов /населения
- износ электроэнергетических систем
- муниципальное образование

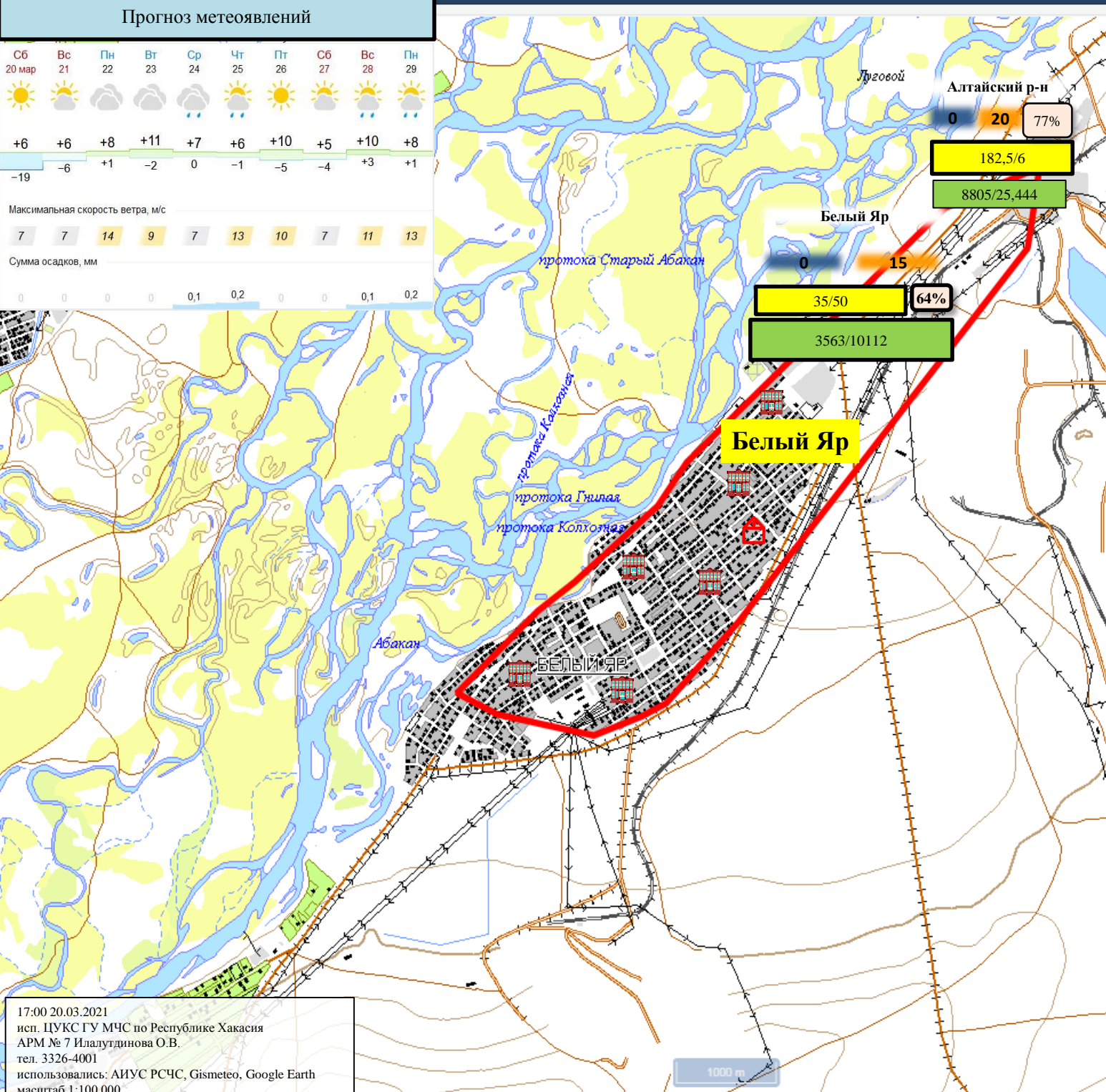
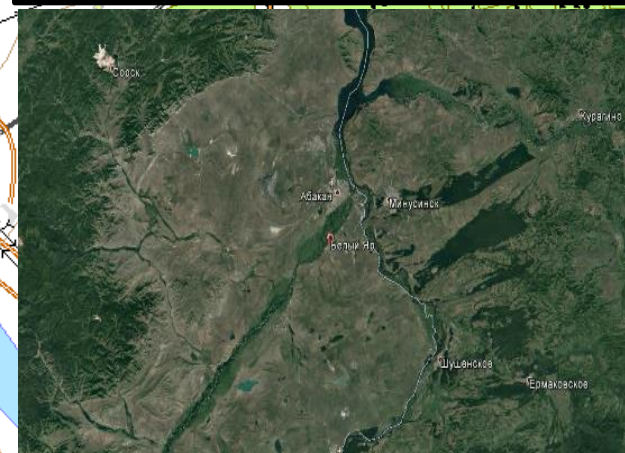
17:00 20.03.2021
 исп. ЦУКС ГУ МЧС по Республике Хакасия
 АРМ № 7 Илалугдинова О.В.
 тел. 3326-4001
 использовались: АИУС РСЧС, Gismeteo, Google Earth
 масштаб 1:100 000

ИНФОРМАЦИОННЫЕ МАТЕРИАЛЫ ПО ОСАДКАМ И ПОРЫВАМ ВЕТРА НА ТЕРРИТОРИИ Н.П. БЕЛЫЙ ЯР МО АЛТАЙСКИЙ РАЙОН РЕСПУБЛИКИ ХАКАСИЯ (РИСК НАРУШЕНИЯ ЭЛЕКТРОСНАБЖЕНИЯ НА 21.03.2021)

Прогноз метеоявлений

Сб 20 мар	Вс 21	Пн 22	Вт 23	Ср 24	Чт 25	Пт 26	Сб 27	Вс 28	Пн 29
+6	+6	+8	+11	+7	+6	+10	+5	+10	+8
-19	-6	+1	-2	0	-1	-5	-4	+3	+1
Максимальная скорость ветра, м/с									
7	7	14	9	7	13	10	7	11	13
Сумма осадков, мм									
0	0	0	0	0,1	0,2	0	0	0,1	0,2

Трехмерная модель участка



Условные обозначения

- 20 - количество осадков, мм
- 3 - порывы ветра, м/с
- пожарно-спасательные формирования
- социально-значимый объект
- больница
- линии электропередач 110 кВт
- 35/50 - протяженность ЛЭП/ТП (шт.)
- 3563/10112 - кол-во домов /населения
- 64% - износ электроэнергетических систем
- Алтайский район - муниципальное образование

17:00 20.03.2021
исп. ЦУКС ГУ МЧС по Республике Хакасия
АРМ № 7 Илалутдинова О.В.
тел. 3326-4001
использовались: АИУС РСЧС, Gismeteo, Google Earth
масштаб 1:100 000

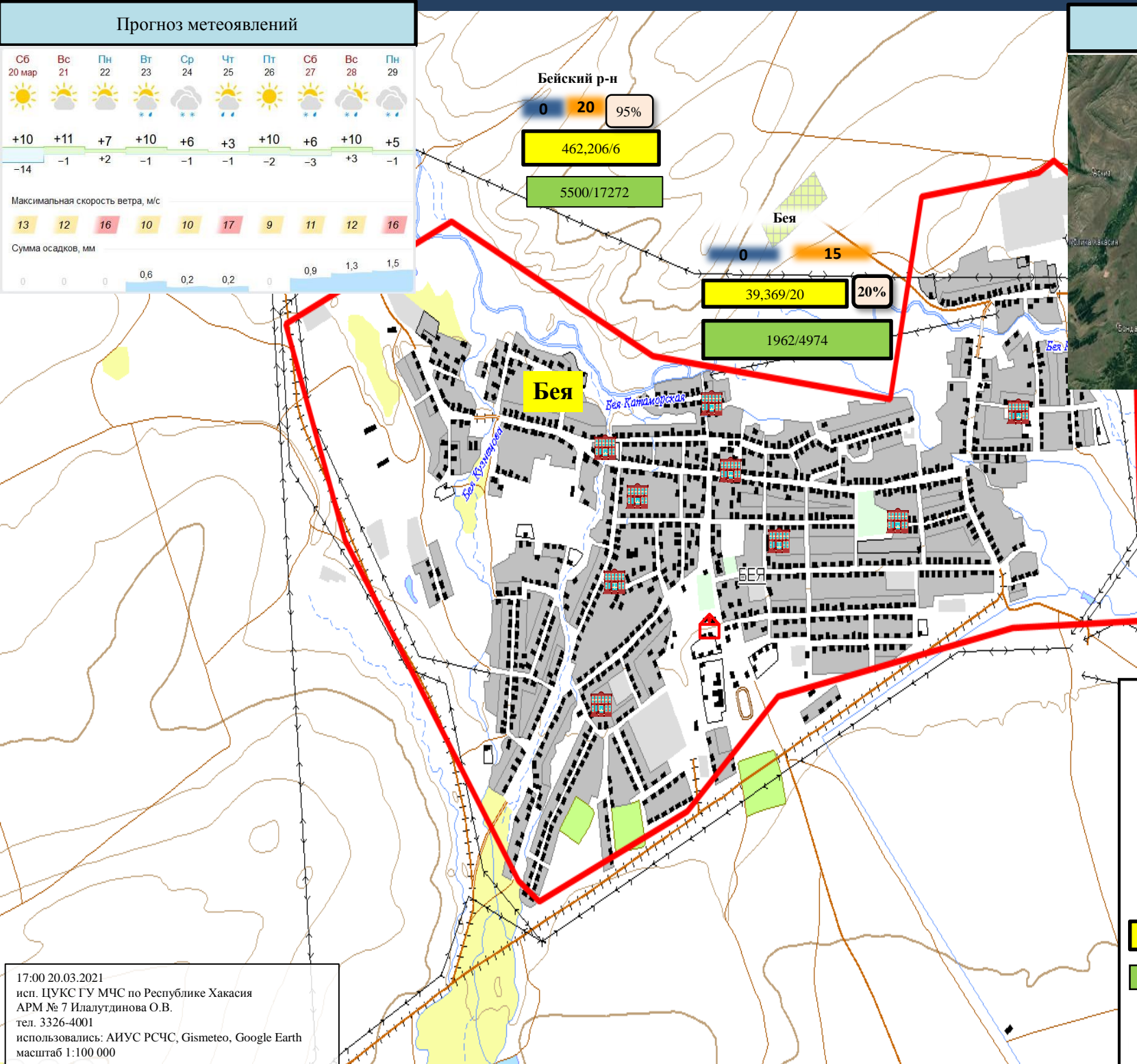
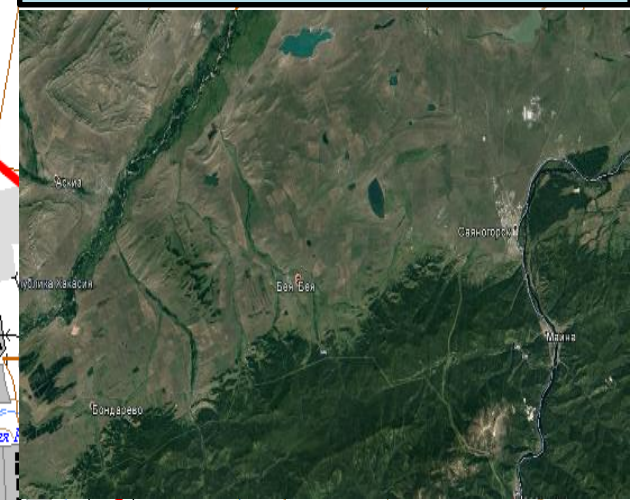
1000 м

ИНФОРМАЦИОННЫЕ МАТЕРИАЛЫ ПО ОСАДКАМ И ПОРЫВАМ ВЕТРА НА ТЕРРИТОРИИ Н.П. БЕЯ МО БЕЙСКИЙ РАЙОН РЕСПУБЛИКИ ХАКАСИЯ (РИСК НАРУШЕНИЯ ЭЛЕКТРОСНАБЖЕНИЯ НА 21.03.2021)

Прогноз метеоявлений

Сб 20 мар	Вс 21	Пн 22	Вт 23	Ср 24	Чт 25	Пт 26	Сб 27	Вс 28	Пн 29
+10	+11	+7	+10	+6	+3	+10	+6	+10	+5
-14	-1	+2	-1	-1	-1	-2	-3	+3	-1
Максимальная скорость ветра, м/с									
13	12	16	10	10	17	9	11	12	16
Сумма осадков, мм									
0	0	0	0,6	0,2	0,2	0	0,9	1,3	1,5

Трехмерная модель участка



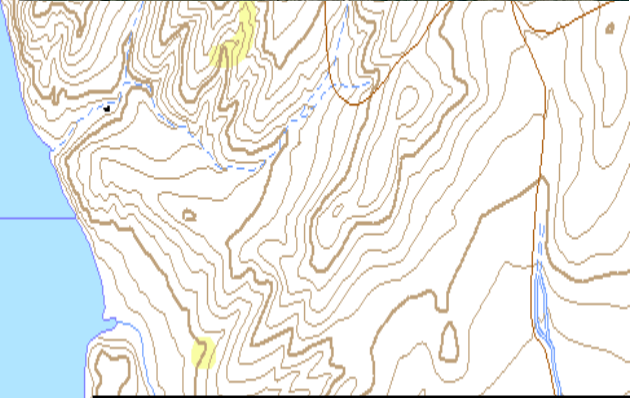
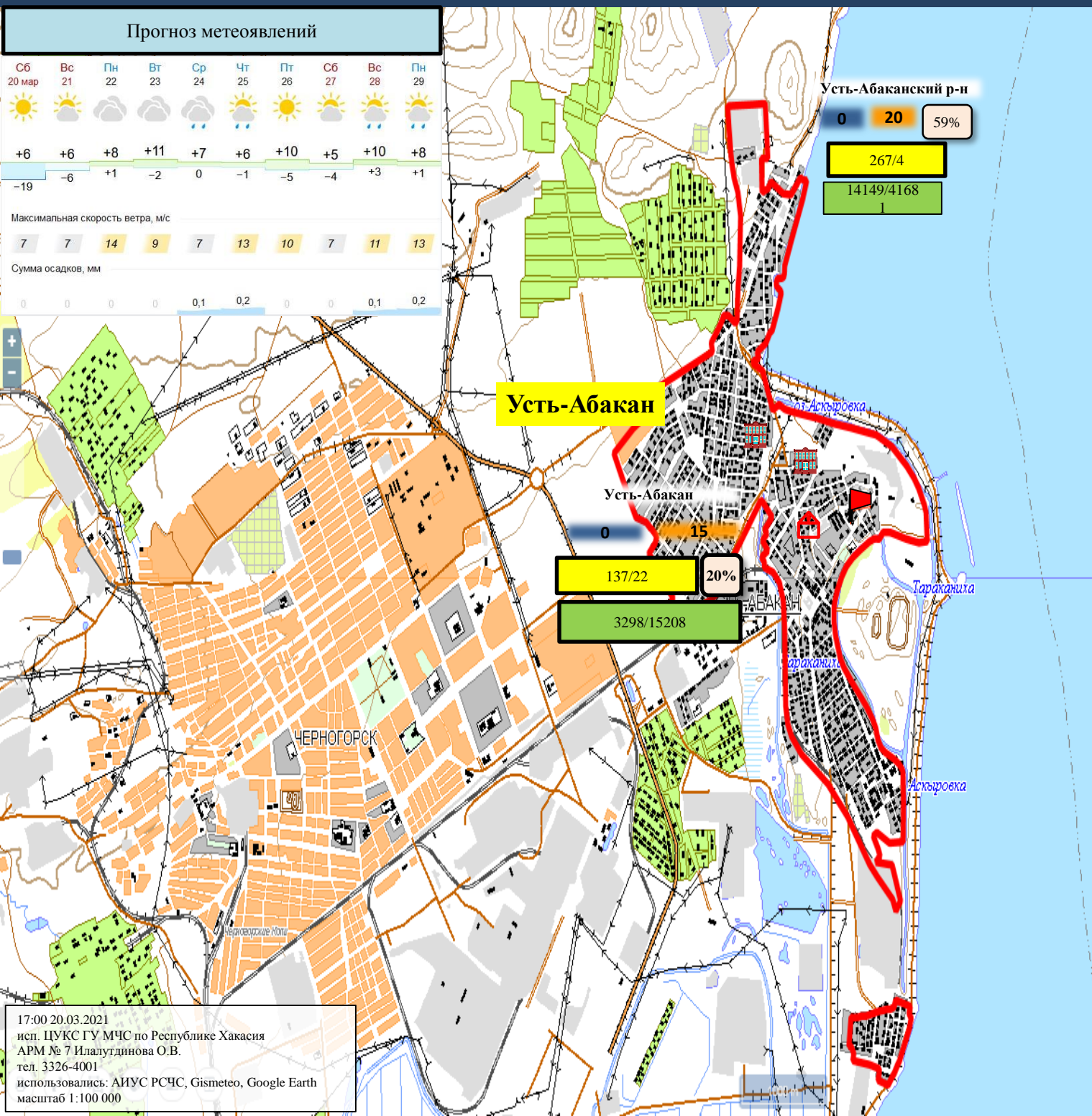
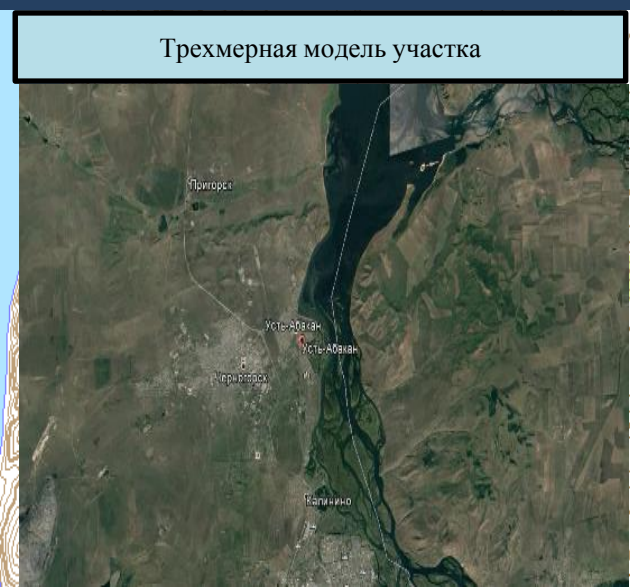
Условные обозначения

- 20 - количество осадков, мм
- 3 - порывы ветра, м/с
- пожарно-спасательные формирования
- социально-значимый объект
- больница
- линии электропередач 110 кВт
- 39/20 - протяженность ЛЭП/ТП (шт.)
- 1993/4974 - кол-во домов /населения
- 20% - износ электроэнергетических систем
- Бейский район** - муниципальное образование

17:00 20.03.2021
исп. ЦУКС ГУ МЧС по Республике Хакасия
АРМ № 7 Илалутдинова О.В.
тел. 3326-4001
использовались: АИУС РСЧС, Gismeteo, Google Earth
масштаб 1:100 000

**ИНФОРМАЦИОННЫЕ МАТЕРИАЛЫ ПО ОСАДКАМ И ПОРЫВАМ ВЕТРА НА ТЕРРИТОРИИ
Н.П. УСТЬ-АБАКАН МО УСТЬ-АБАКАНСКИЙ РАЙОН РЕСПУБЛИКИ ХАКАСИЯ
(РИСК НАРУШЕНИЯ ЭЛЕКТРОСНАБЖЕНИЯ НА 21.03.2021)**

Прогноз метеоявлений									
Сб	Вс	Пн	Вт	Ср	Чт	Пт	Сб	Вс	Пн
20 мар	21	22	23	24	25	26	27	28	29
+6	+6	+8	+11	+7	+6	+10	+5	+10	+8
-19	-6	+1	-2	0	-1	-5	-4	+3	+1
Максимальная скорость ветра, м/с									
7	7	14	9	7	13	10	7	11	13
Сумма осадков, мм									
0	0	0	0	0,1	0,2	0	0	0,1	0,2



- Условные обозначения**
- 20 - количество осадков, мм
 - 3 - порывы ветра, м/с
 - пожарно-спасательные формирования
 - социально-значимый объект
 - больница
 - линии электропередач 110 кВт
 - 321/20 - протяженность ЛЭП/ТП (шт.)
 - 19/330 - кол-во домов /населения
 - 60% - износ электроэнергетических систем
- Усть-Абаканский р-н** - муниципальное образование

17:00 20.03.2021
исп. ЦУКС ГУ МЧС по Республике Хакасия
АРМ № 7 Илалутдинова О.В.
тел. 3326-4001
использовались: АИУС РСЧС, Gismeteo, Google Earth
масштаб 1:100 000

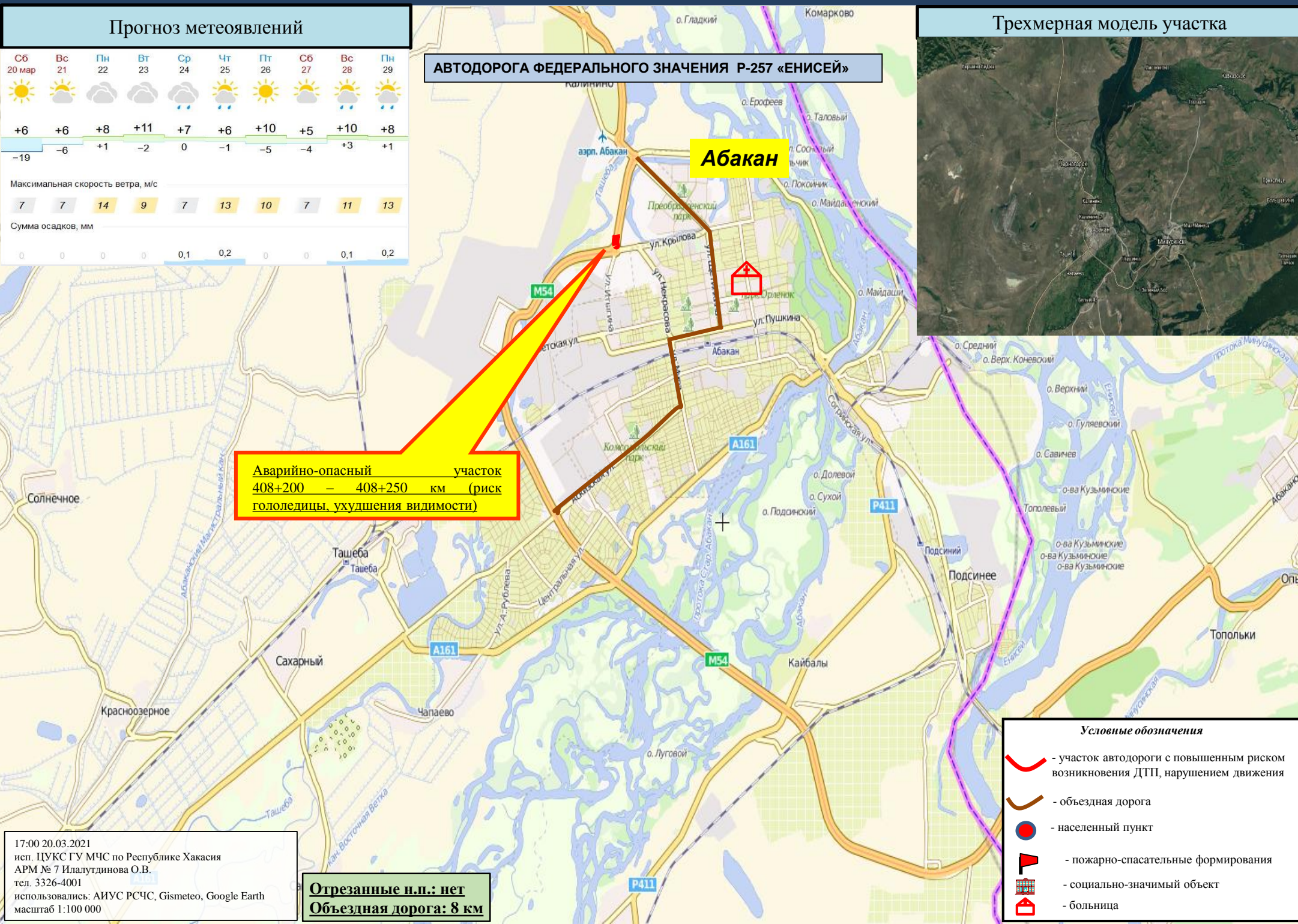
ИНФОРМАЦИОННЫЕ МАТЕРИАЛЫ ПО РИСКУ НАРУШЕНИЯ ТРАНСПОРТНОГО СООБЩЕНИЯ, СВЯЗАННОГО С НЕБЛАГОПРИЯТНЫМИ МЕТЕОЯВЛЕНИЯМИ НА АВТОМОБИЛЬНОЙ ДОРОГЕ ФЕДЕРАЛЬНОГО ЗНАЧЕНИЯ Р-257 «ЕНИСЕЙ» НА ТЕРРИТОРИИ МО Г. АБАКАН (НА 21.03.2021)

Прогноз метеоявлений

Сб 20 мар	Вс 21	Пн 22	Вт 23	Ср 24	Чт 25	Пт 26	Сб 27	Вс 28	Пн 29
+6	+6	+8	+11	+7	+6	+10	+5	+10	+8
-19	-6	+1	-2	0	-1	-5	-4	+3	+1
Максимальная скорость ветра, м/с									
7	7	14	9	7	13	10	7	11	13
Сумма осадков, мм									
0	0	0	0	0,1	0,2	0	0	0,1	0,2

АВТОДОРОГА ФЕДЕРАЛЬНОГО ЗНАЧЕНИЯ Р-257 «ЕНИСЕЙ»

Трехмерная модель участка



17:00 20.03.2021
исп. ЦУКС ГУ МЧС по Республике Хакасия
АРМ № 7 Илалутдинова О.В.
тел. 3326-4001
использовались: АИУС РСЧС, Gismeteo, Google Earth
масштаб 1:100 000

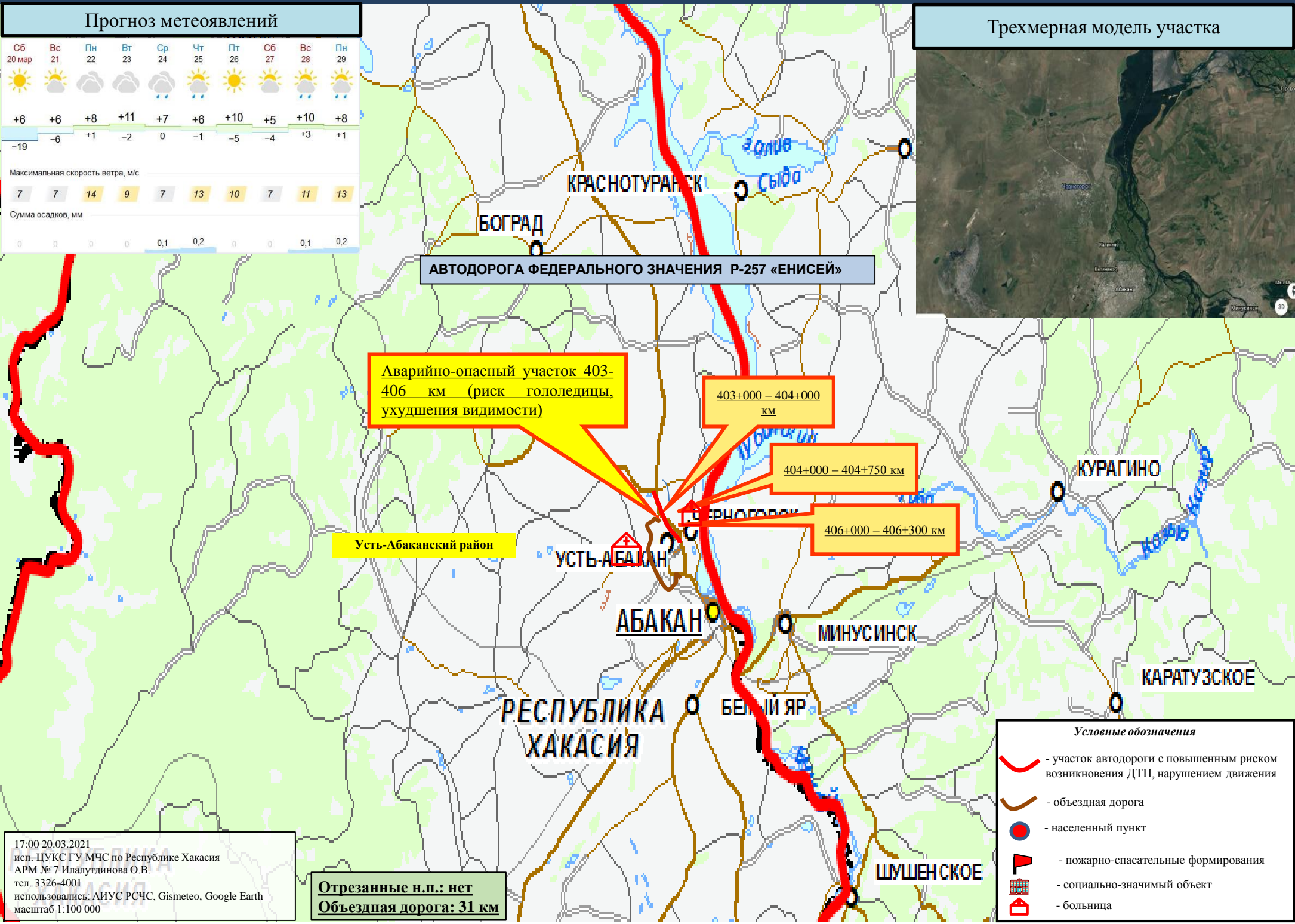
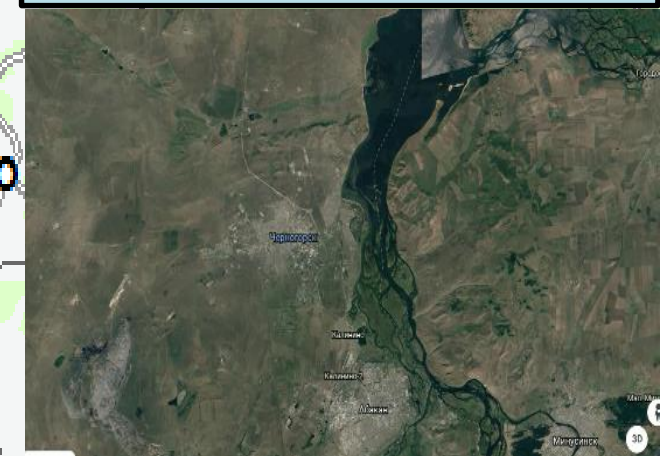
Отрезанные н.п.: нет
Объездная дорога: 8 км

ИНФОРМАЦИОННЫЕ МАТЕРИАЛЫ ПО РИСКУ НАРУШЕНИЯ ТРАНСПОРТНОГО СООБЩЕНИЯ,
СВЯЗАННОГО С НЕБЛАГОПРИЯТНЫМИ МЕТЕОЯВЛЕНИЯМИ НА АВТОДОРОГЕ ФЕДЕРАЛЬНОГО ЗНАЧЕНИЯ Р-257 «ЕНИСЕЙ»
НА ТЕРРИТОРИИ МО УСТЬ-АБАКАНСКИЙ РАЙОН (НА 21.03.2021)

Прогноз метеоявлений

Сб 20 мар	Вс 21	Пн 22	Вт 23	Ср 24	Чт 25	Пт 26	Сб 27	Вс 28	Пн 29
+6	+6	+8	+11	+7	+6	+10	+5	+10	+8
-19	-6	+1	-2	0	-1	-5	-4	+3	+1
Максимальная скорость ветра, м/с									
7	7	14	9	7	13	10	7	11	13
Сумма осадков, мм									
0	0	0	0	0,1	0,2	0	0	0,1	0,2

Трехмерная модель участка



Аварийно-опасный участок 403-406 км (риск гололеда, ухудшения видимости)

403+000 – 404+000 км

404+000 – 404+750 км

406+000 – 406+300 км

Усть-Абаканский район

- Условные обозначения
- участок автодороги с повышенным риском возникновения ДТП, нарушением движения
 - объездная дорога
 - населенный пункт
 - пожарно-спасательные формирования
 - социально-значимый объект
 - больница

17:00 20.03.2021
исп. ЦУКС ГУ МЧС по Республике Хакасия
АРМ № 7 Илалутдинова О.В.
тел. 3326-4001
использовались: АИУС РСЧС, Gismeteo, Google Earth
масштаб 1:100 000

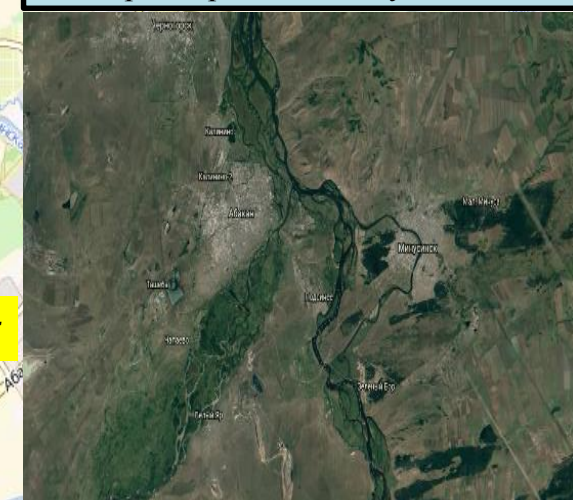
Отрезанные н.п.: нет
Объездная дорога: 31 км

ИНФОРМАЦИОННЫЕ МАТЕРИАЛЫ ПО РИСКУ НАРУШЕНИЯ ТРАНСПОРТНОГО СООБЩЕНИЯ, СВЯЗАННОГО С НЕБЛАГОПРИЯТНЫМИ МЕТЕОЯВЛЕНИЯМИ НА АВТОДОРОГЕ ФЕДЕРАЛЬНОГО ЗНАЧЕНИЯ Р-257 «ЕНИСЕЙ» НА ТЕРРИТОРИИ МО АЛТАЙСКИЙ РАЙОН (НА 21.03.2021)

Прогноз метеоявлений

Сб 20 мар	Вс 21	Пн 22	Вт 23	Ср 24	Чт 25	Пт 26	Сб 27	Вс 28	Пн 29
+6	+6	+8	+11	+7	+6	+10	+5	+10	+8
-19	-6	+1	-2	0	-1	-5	-4	+3	+1
Максимальная скорость ветра, м/с									
7	7	14	9	7	13	10	7	11	13
Сумма осадков, мм									
0	0	0	0	0,1	0,2	0	0	0,1	0,2

Трехмерная модель участка



Абакан

АВТОДОРОГА ФЕДЕРАЛЬНОГО ЗНАЧЕНИЯ Р-257 «ЕНИСЕЙ»

Минусинск

Алтайский район

Участок автодороги с повышенным риском возникновения ДТП (риск гололеда, ухудшения видимости)

Условные обозначения

- участок автодороги с повышенным риском возникновения ДТП, нарушением движения
- объездная дорога
- населенный пункт
- пожарно-спасательные формирования
- социально-значимый объект
- больница

17:00 20.03.2021
исп. ЦУКС ГУ МЧС по Республике Хакасия
АРМ № 7 Илалутдинова О.В.
тел. 3326-4001
использовались: АИУС РСЧС, Gismeteo, Google Earth
масштаб 1:100 000

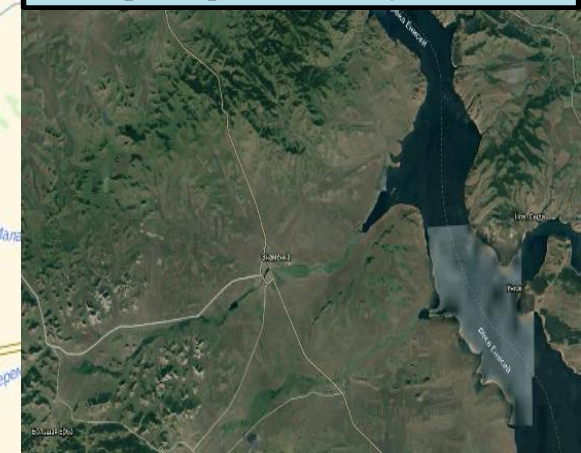
Отрезанные н.п.: нет
Объездная дорога: 14 км

ИНФОРМАЦИОННЫЕ МАТЕРИАЛЫ ПО РИСКУ НАРУШЕНИЯ ТРАНСПОРТНОГО СООБЩЕНИЯ, СВЯЗАННОГО С НЕБЛАГОПРИЯТНЫМИ МЕТЕОЯВЛЕНИЯМИ НА АВТОДОРОГЕ ФЕДЕРАЛЬНОГО ЗНАЧЕНИЯ Р-257 «ЕНИСЕЙ» НА ТЕРРИТОРИИ МО БОГРАДСКИЙ РАЙОН (НА 21.03.2021)

Прогноз метеоявлений



Трехмерная модель участка



Первомайское

АВТОДОРОГА ФЕДЕРАЛЬНОГО ЗНАЧЕНИЯ Р-257 «ЕНИСЕЙ»

Боградский район

Знаменка

Участок автодороги с повышенным риском возникновения ДТП (риск гололеда, ухудшения видимости)

Боград

- Условные обозначения**
- участок автодороги с повышенным риском возникновения ДТП, нарушением движения
 - объездная дорога
 - населенный пункт
 - пожарно-спасательные формирования
 - социально-значимый объект
 - больница

17:00 20.03.2021
 исп. ЦУКС ГУ МЧС по Республике Хакасия
 АРМ № 7 Илалутдинова О.В.
 тел. 3326-4001
 использовались: АИУС РСЧС, Gismeteo, Google Earth
 масштаб 1:100 000

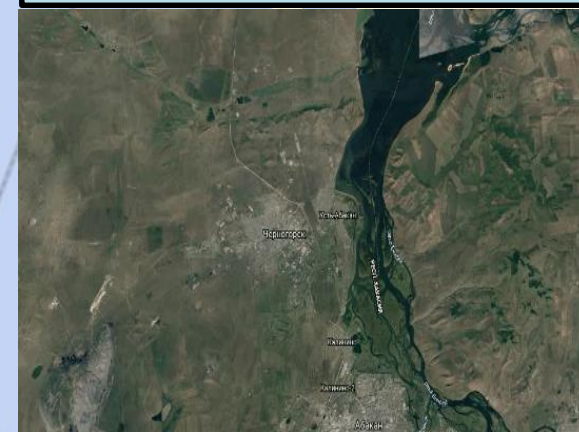
Отрезанные н.п.: нет
Объездная дорога: 6 км

ИНФОРМАЦИОННЫЕ МАТЕРИАЛЫ ПО РИСКУ НАРУШЕНИЯ ТРАНСПОРТНОГО СООБЩЕНИЯ, СВЯЗАННЫХ С НЕБЛАГОПРИЯТНЫМИ МЕТЕОЯВЛЕНИЯМИ НА АВТОДОРОГЕ ФЕДЕРАЛЬНОГО ЗНАЧЕНИЯ Р-257 «ЕНИСЕЙ» НА ТЕРРИТОРИИ МО Г. ЧЕРНОГОРСК (НА 21.03.2021)

Прогноз метеоявлений

Сб	Вс	Пн	Вт	Ср	Чт	Пт	Сб	Вс	Пн
20 мар	21	22	23	24	25	26	27	28	29
+6	+6	+8	+11	+7	+6	+10	+5	+10	+8
-19	-6	+1	-2	0	-1	-5	-4	+3	+1
Максимальная скорость ветра, м/с									
7	7	14	9	7	13	10	7	11	13
Сумма осадков, мм									
0	0	0	0	0,1	0,2	0	0	0,1	0,2

Трехмерная модель участка



АВТОДОРОГА ФЕДЕРАЛЬНОГО ЗНАЧЕНИЯ Р-257 «ЕНИСЕЙ»

Черногорск

Участок автодороги с повышенным риском возникновения ДТП (риск гололеда, ухудшения видимости)

Условные обозначения

- участок автодороги с повышенным риском возникновения ДТП, нарушением движения
- объездная дорога
- населенный пункт
- пожарно-спасательные формирования
- социально-значимый объект
- больница

АБАКАН

Отрезанные н.п.: нет
Объездная дорога: 6 км

17:00 20.03.2021
исп. ЦУКС ГУ МЧС по Республике Хакасия
АРМ № 7 Илалутдинова О.В.
тел. 3326-4001
использовались: АИУС РСЧС, Gismeteo, Google Earth
масштаб 1:100 000

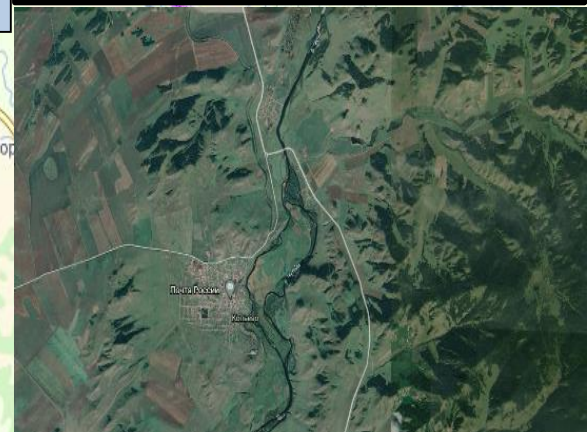
ИНФОРМАЦИОННЫЕ МАТЕРИАЛЫ ПО РИСКУ НАРУШЕНИЯ ТРАНСПОРТНОГО СООБЩЕНИЯ, СВЯЗАННЫХ С НЕБЛАГОПРИЯТНЫМИ МЕТЕОЯВЛЕНИЯМИ НА АВТОМОБИЛЬНОЙ ДОРОГЕ АЧИНСК-УЖУР-ШИРА-ТРОИЦКОЕ НА ТЕРРИТОРИИ МО ОРДЖОНИКИДЗЕВСКИЙ РАЙОН (НА 21.03.2021)

Прогноз метеоявлений

Сб 20 мар	Вс 21	Пн 22	Вт 23	Ср 24	Чт 25	Пт 26	Сб 27	Вс 28	Пн 29
+1	+6	+2	+4	+1	+1	+2	+2	+3	+1
-16	-6	-2	-3	-7	-5	-5	-10	+1	-4
Максимальная скорость ветра, м/с									
10	12	12	10	10	16	12	9	17	13
Сумма осадков, мм									
0	0	0,1	0,5	0,7	0,1	0	0,9	2,1	2,4

АВТОДОРОГА МЕЖРЕГИОНАЛЬНОГО ЗНАЧЕНИЯ «АЧИНСК-УЖУР-ШИРА-ТРОИЦКОЕ»

Трехмерная модель участка



Участок автодороги с повышенным риском возникновения ДТП (риск гололеда, ухудшения видимости)

Копьево

Орджоникидзевский район

Шира

Республика Хакасия

- Условные обозначения**
- участок автодороги с повышенным риском возникновения ДТП, нарушением движения
 - объездная дорога
 - населенный пункт
 - пожарно-спасательные формирования
 - социально-значимый объект
 - больница

16:00 20.03.2021
 исп. ЦУКС ГУ МЧС по Республике Хакасия
 АРМ № 7 Илалутдинова О.В.
 тел. 3326-4001
 использовались: АИУС РСЧС, Gismeteo, Google Earth
 масштаб 1:100 000

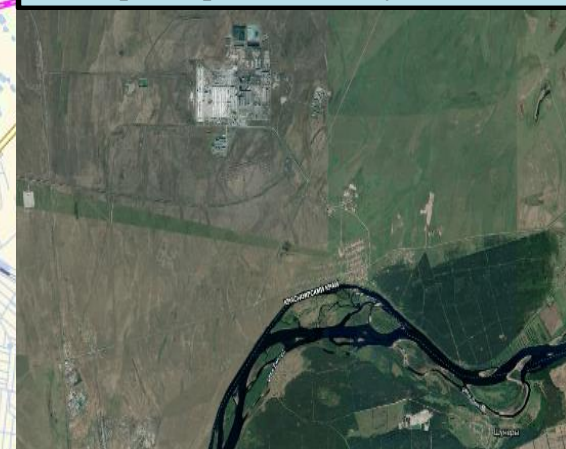
Отрезанные н.п.: нет
Объездная дорога: 42 км

ИНФОРМАЦИОННЫЕ МАТЕРИАЛЫ ПО РИСКУ НАРУШЕНИЯ ТРАНСПОРТНОГО СООБЩЕНИЯ, СВЯЗАННЫХ С НЕБЛАГОПРИЯТНЫМИ МЕТЕОЯВЛЕНИЯМИ НА АВТОМОБИЛЬНОЙ ДОРОГЕ БЕЯ-САБИНКА НА ТЕРРИТОРИИ МО БЕЙСКИЙ РАЙОН (НА 21.03.2021)

Прогноз метеоявлений

Сб 20 мар	Вс 21	Пн 22	Вт 23	Ср 24	Чт 25	Пт 26	Сб 27	Вс 28	Пн 29
+10	+11	+7	+10	+6	+3	+10	+6	+10	+5
-14	-1	+2	-1	-1	-1	-2	-3	+3	-1
Максимальная скорость ветра, м/с									
13	12	16	10	10	17	9	11	12	16
Сумма осадков, мм									
0	0	0	0,6	0,2	0,2	0	0,9	1,3	1,5

Трехмерная модель участка



АВТОДОРОГА МЕСТНОГО ЗНАЧЕНИЯ «БЕЯ-САБИНКА»

Бейский район

Участок автодороги с повышенным риском возникновения ДТП (риск гололеда, ухудшения видимости)

Сабинка

Бея

- Условные обозначения**
- участок автодороги с повышенным риском возникновения ДТП, нарушением движения
 - объездная дорога
 - населенный пункт
 - пожарно-спасательные формирования
 - социально-значимый объект
 - больница

17:00 20.03.2021
 исп. ЦУКС ГУ МЧС по Республике Хакасия
 АРМ № 7 Илалутдинова О.В.
 тел. 3326-4001
 использовались: АИУС РСЧС, Gismeteo, Google Earth
 масштаб 1:100 000

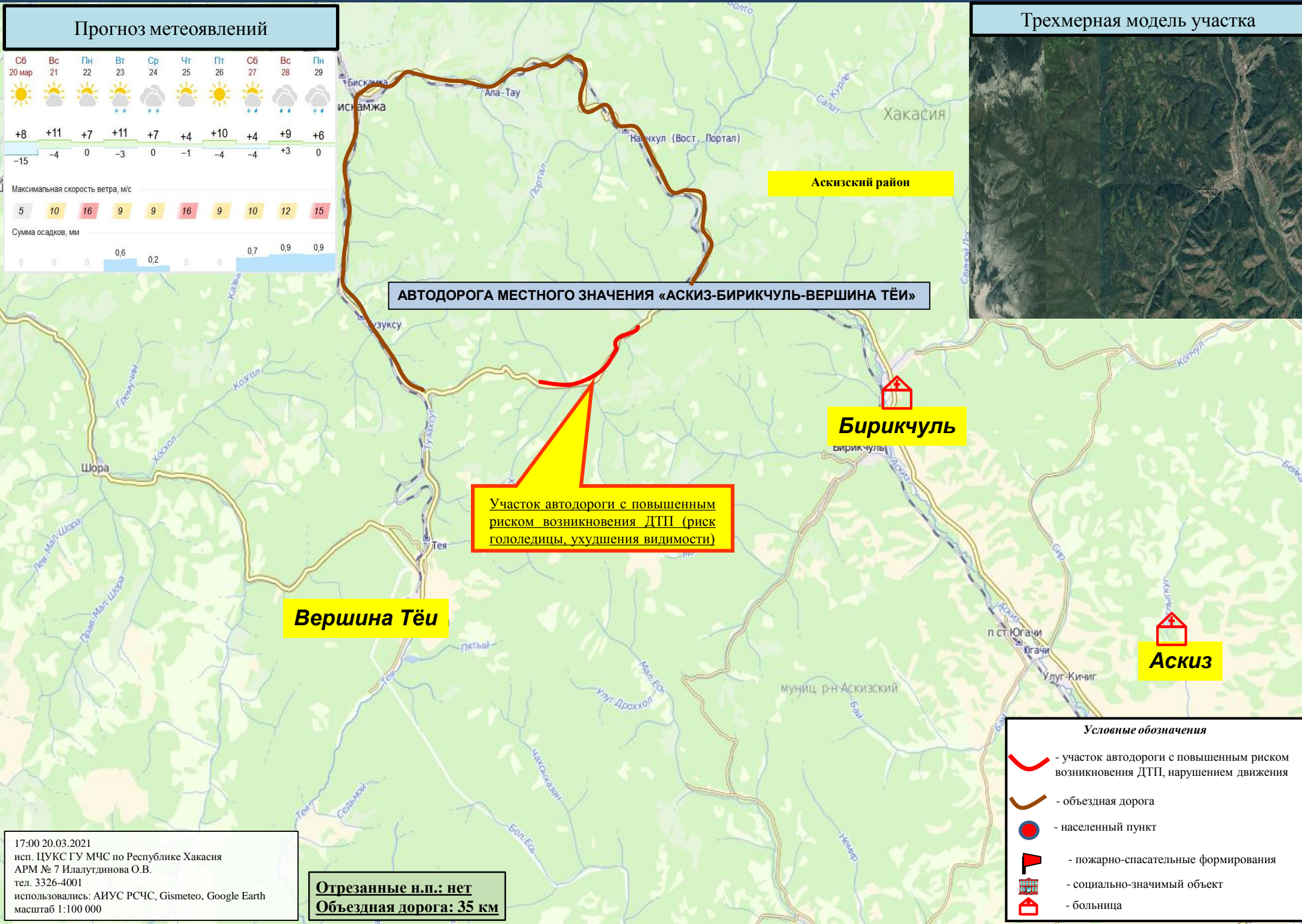
Отрезанные н.п.: нет
Объездная дорога: 28 км

ИНФОРМАЦИОННЫЕ МАТЕРИАЛЫ ПО РИСКУ НАРУШЕНИЯ ТРАНСПОРТНОГО СООБЩЕНИЯ, СВЯЗАННОГО С НЕБЛАГОПРИЯТНЫМИ МЕТЕОЯВЛЕНИЯМИ НА АВТОМОБИЛЬНОЙ ДОРОГЕ «АСКИЗ-БИРИКЧУЛЬ-ВЕРШИНА ТЁИ» НА ТЕРРИТОРИИ МО АСКИЗСКОГО РАЙОН (НА 21.03.2021)

Прогноз метеоявлений

Сб 20 мар	Вс 21	Пн 22	Вт 23	Ср 24	Чт 25	Пт 26	Сб 27	Вс 28	Пн 29
+8	+11	+7	+11	+7	+4	+10	+4	+9	+6
-15	-4	0	-3	0	-1	-4	-4	+3	0
Максимальная скорость ветра, м/с									
5	10	16	9	9	16	9	10	12	15
Сумма осадков, мм									
0	0	0	0,6	0,2	0	0	0,7	0,9	0,9

Трехмерная модель участка



АВТОДОРОГА МЕСТНОГО ЗНАЧЕНИЯ «АСКИЗ-БИРИКЧУЛЬ-ВЕРШИНА ТЁИ»

Аскизский район

Бирикчуть

Аскиз

Вершина Тёи

Участок автодороги с повышенным риском возникновения ДТП (риск гололедицы, ухудшения видимости)

- Условные обозначения**
- участок автодороги с повышенным риском возникновения ДТП, нарушением движения
 - объездная дорога
 - населенный пункт
 - пожарно-спасательные формирования
 - социально-значимый объект
 - больница

17:00 20.03.2021
 исп. ЦУКС ГУ МЧС по Республике Хакасия
 АРМ № 7 Илалутдинова О.В.
 тел. 3326-4001
 использовались: АИУС РСЧС, Gismeteo, Google Earth
 масштаб 1:100 000

Отрезанные н.п.: нет
 Объездная дорога: 35 км

ИНФОРМАЦИОННЫЕ МАТЕРИАЛЫ ПО РИСКУ НАРУШЕНИЯ ТРАНСПОРТНОГО СООБЩЕНИЯ, СВЯЗАННОГО С НЕБЛАГОПРИЯТНЫМИ МЕТЕОЯВЛЕНИЯМИ НА АВТОМОБИЛЬНОЙ ДОРОГЕ «АБАКАН-АК-ДОВУРАК» НА ТЕРРИТОРИИ МО ТАШТЫПСКИЙ РАЙОН (НА 21.03.2021)

Прогноз метеоявлений



Трехмерная модель участка



АВТОДОРОГА МЕЖРЕГИОНАЛЬНОГО ЗНАЧЕНИЯ «АБАКАН-АК-ДОВУРАК»

Абакан

Таштыпский район

Республика Хакасия

Абаза

Участок автодороги с повышенным риском возникновения ДТП (риск гололедицы, ухудшения видимости)

- Условные обозначения**
- участок автодороги с повышенным риском возникновения ДТП, нарушением движения
 - объездная дорога
 - населенный пункт
 - пожарно-спасательные формирования
 - социально-значимый объект
 - больница

17:00 20.03.2021
 исп. ЦУКС ГУ МЧС по Республике Хакасия
 АРМ № 7 Илалутдинова О.В.
 тел. 3326-4001
 использовались: АИУС РСЧС, Gismeteo, Google Earth
 масштаб 1:100 000

Отрезанные н.п.: нет
Объездная дорога: 35 км

ИНФОРМАЦИОННЫЕ МАТЕРИАЛЫ ПО РИСКУ НАРУШЕНИЯ ТРАНСПОРТНОГО СООБЩЕНИЯ, СВЯЗАННОГО С НЕБЛАГОПРИЯТНЫМИ МЕТЕОЯВЛЕНИЯМИ НА АВТОМОБИЛЬНОЙ ДОРОГЕ «САЯНОГОРСК-МАЙНА» НА ТЕРРИТОРИИ МО Г. САЯНОГОРСК (НА 21.03.2021)

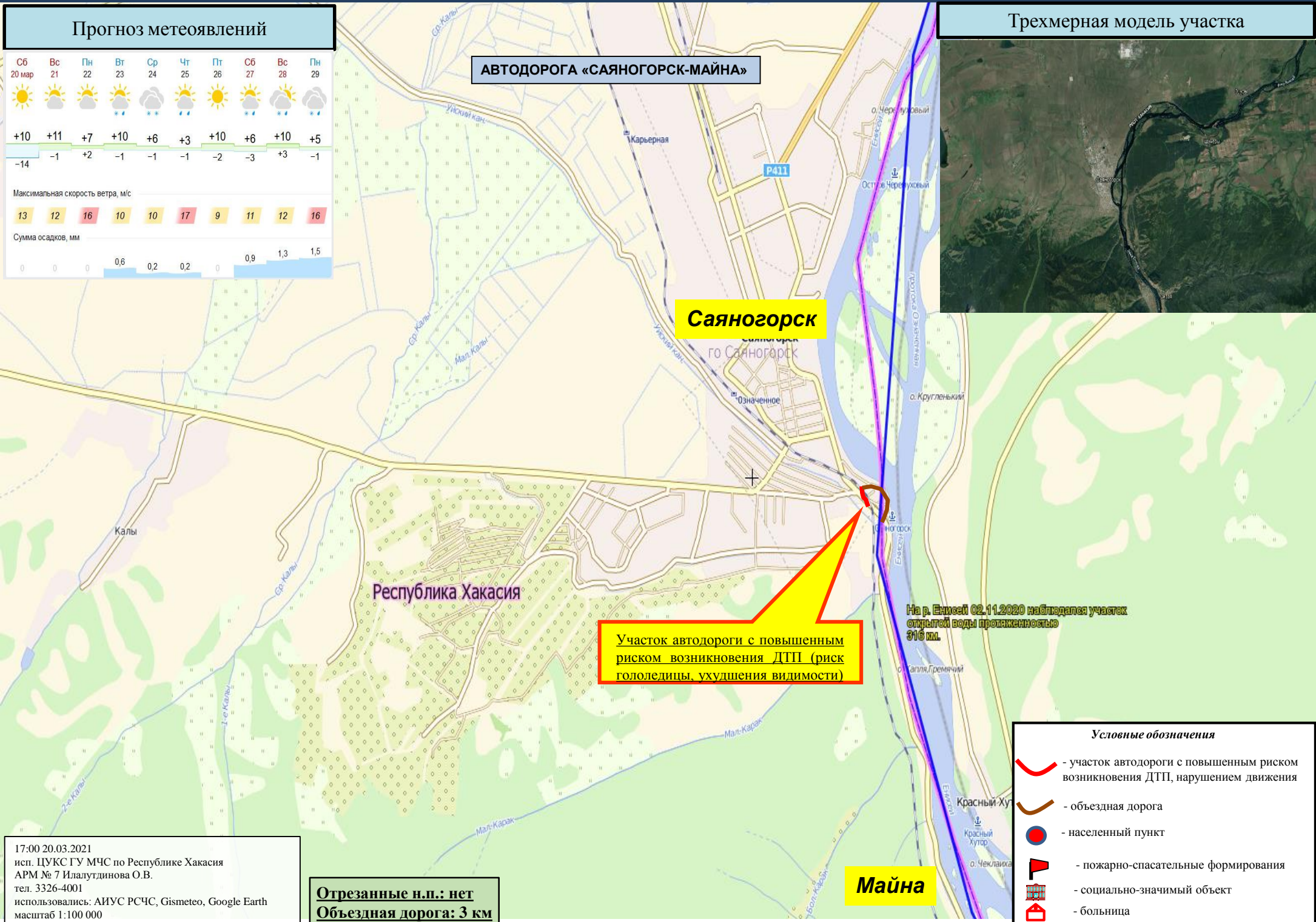
Прогноз метеоявлений



Трехмерная модель участка



АВТОДОРОГА «САЯНОГОРСК-МАЙНА»



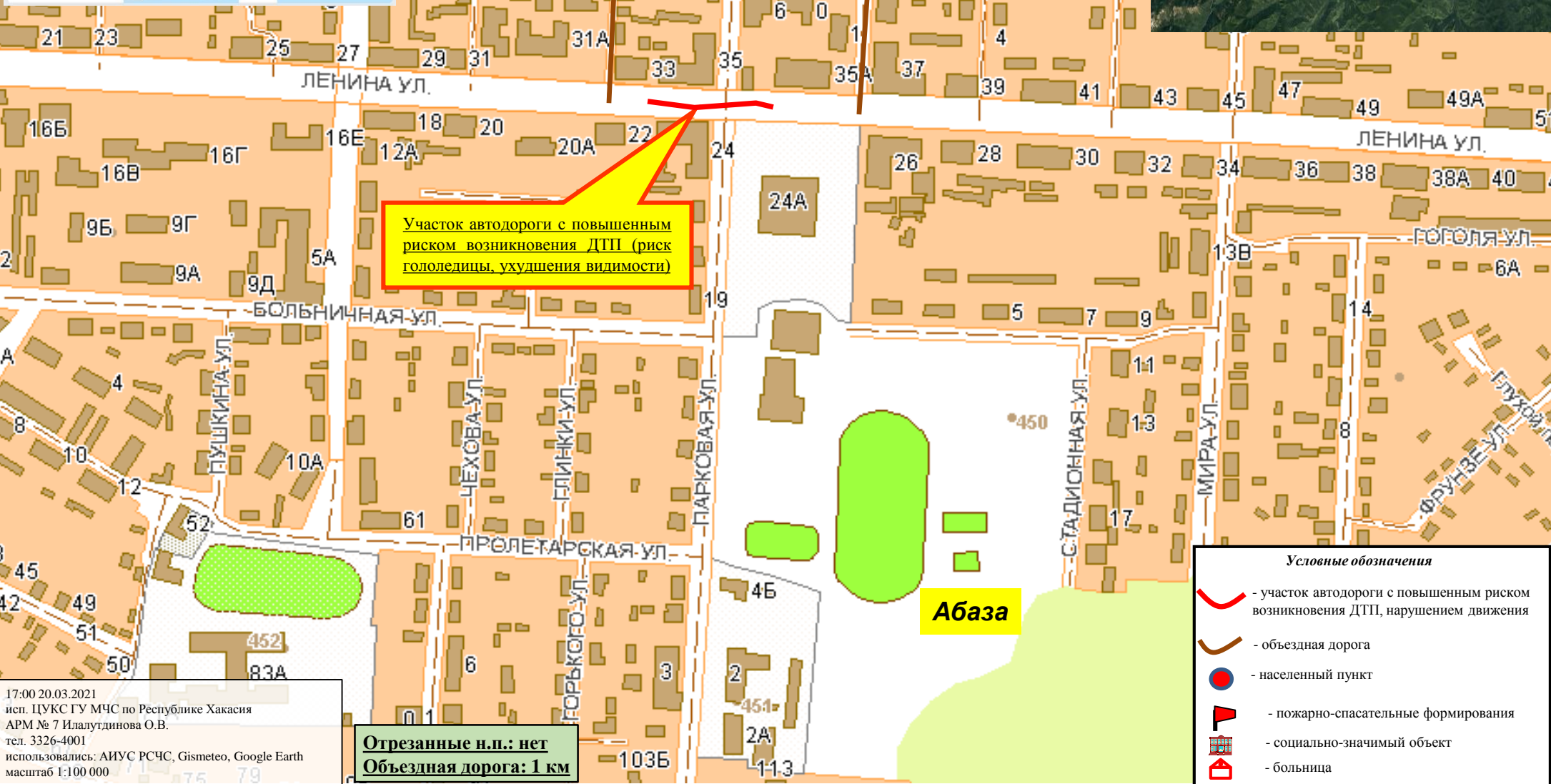
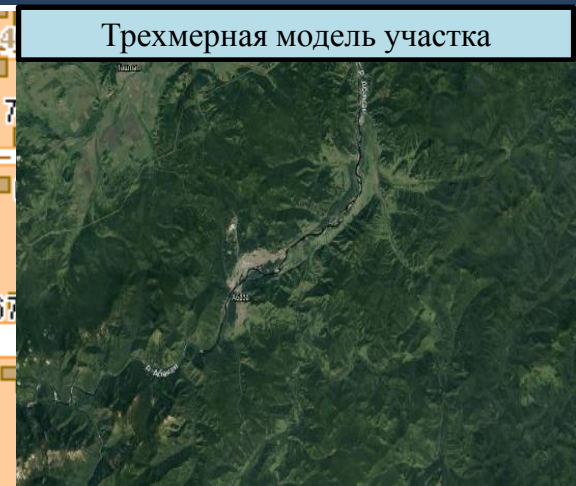
Участок автодороги с повышенным риском возникновения ДТП (риск гололеда, ухудшения видимости)

- Условные обозначения**
- участок автодороги с повышенным риском возникновения ДТП, нарушением движения
 - объездная дорога
 - населенный пункт
 - пожарно-спасательные формирования
 - социально-значимый объект
 - больница

17:00 20.03.2021
исп. ЦУКС ГУ МЧС по Республике Хакасия
АРМ № 7 Илалутдинова О.В.
тел. 3326-4001
использовались: АИУС РСЧС, Gismeteo, Google Earth
масштаб 1:100 000

Отрезанные н.п.: нет
Объездная дорога: 3 км

ИНФОРМАЦИОННЫЕ МАТЕРИАЛЫ ПО РИСКУ НАРУШЕНИЯ ТРАНСПОРТНОГО СООБЩЕНИЯ, СВЯЗАННОГО С НЕБЛАГОПРИЯТНЫМИ МЕТЕОЯВЛЕНИЯМИ НА АВТОМОБИЛЬНЫХ ДОРОГАХ НА ТЕРРИТОРИИ МО Г. АБАЗА (НА 21.03.2021)



- #### Условные обозначения
- участок автодороги с повышенным риском возникновения ДТП, нарушением движения
 - объездная дорога
 - населенный пункт
 - пожарно-спасательные формирования
 - социально-значимый объект
 - больница

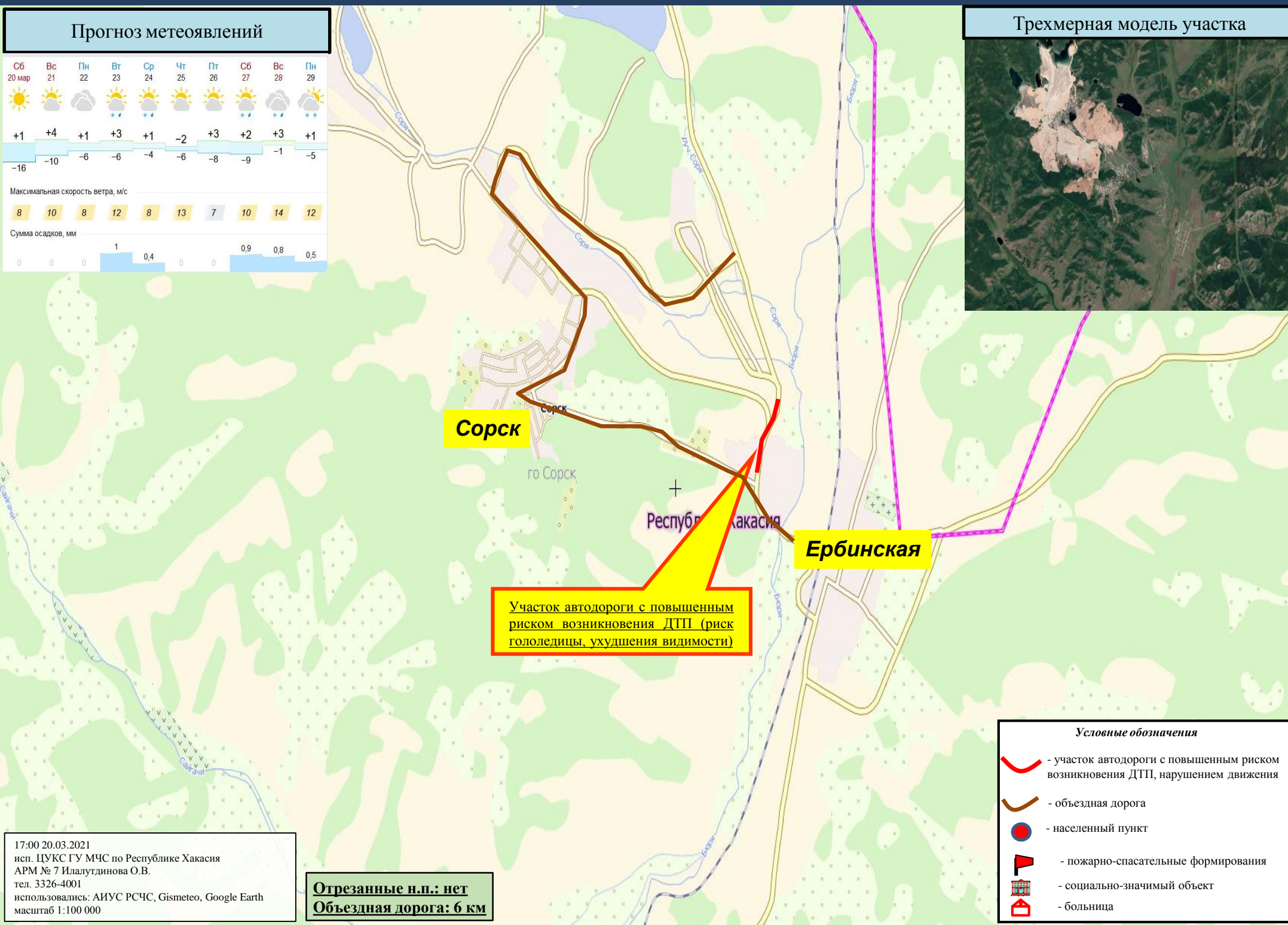
17:00 20.03.2021
 исп. ЦУКС ГУ МЧС по Республике Хакасия
 АРМ № 7 Илалутдинова О.В.
 тел. 3326-4001
 использовались: АИУС РСЧС, Gismeteo, Google Earth
 масштаб 1:100 000

ИНФОРМАЦИОННЫЕ МАТЕРИАЛЫ ПО РИСКУ НАРУШЕНИЯ ТРАНСПОРТНОГО СООБЩЕНИЯ, СВЯЗАННОГО С НЕБЛАГОПРИЯТНЫМИ МЕТЕОЯВЛЕНИЯМИ НА АВТОМОБИЛЬНЫХ ДОРОГАХ НА ТЕРРИТОРИИ МО Г. СОРСКА (НА 21.03.2021)

Прогноз метеоявлений



Трехмерная модель участка



Сорск

Республика Хакасия

Ербинская

Участок автодороги с повышенным риском возникновения ДТП (риск гололедицы, ухудшения видимости)

Условные обозначения

- участок автодороги с повышенным риском возникновения ДТП, нарушением движения
- объездная дорога
- населенный пункт
- пожарно-спасательные формирования
- социально-значимый объект
- больница

17:00 20.03.2021
 исп. ЦУКС ГУ МЧС по Республике Хакасия
 АРМ № 7 Илалутдинова О.В.
 тел. 3326-4001
 использовались: АИУС РСЧС, Gismeteo, Google Earth
 масштаб 1:100 000

Отрезанные н.п.: нет
Объездная дорога: 6 км