



# РЕСПУБЛИКАНСКИЙ КАДАСТРОВЫЙ ЦЕНТР

## ООО «Республиканский кадастровый центр»

Почтовый/Юридический адрес: 655016, РФ, Республика Хакасия, г. Абакан, улица Тополева, д. 9а, кв. 102  
Место нахождения: 655017, Республика Хакасия, г. Абакан, ул. Кирова, 100, офис 404  
ОГРН 1191901001434 ИНН 1901140968 КПП 190101001, тел. (3902) 21-54-64

Заказчик: ООО «Т2 Мобайл»

Строительство линии электро-передачи 0,4 кВ

### ПРОЕКТ МЕЖЕВАНИЯ ТЕРРИТОРИИ ДЛЯ ЛИНЕЙНОГО ОБЪЕКТА

«Строительство кабельной линии электропередач 0,4 кВ для базовой станции №Т2 Мобайл: 54,640667/ 88,693194БС, расположенной по адресу: Республика Хакасия, Орджоникидзевский район, 1,55 км южнее с. Приисковое, территория Приисковского сельсовета до горы Туманная, номер кадастрового квартала 19:08:110101»

Генеральный директор

Исполнитель



А. В. Дорофеев

Л. А. Ушакова

Абакан 2021

## **Состав проекта**

### **Основная часть**

1. Текстовая часть проекта межевания
  - введение;
  - информация об образуемых земельных участках;
2. Чертеж межевания территории (Основная часть)

### **Материалы по обоснованию**

3. Чертеж межевания территории (Материалы по обоснованию)  
**Электронная версия**
  - Текстовая часть в формате Microsoft Word и pdf
  - Графическая часть в виде растровых изображений в формате pdf и слоев в формате (mid, mif)

### Состав графической части проекта

№п/ п	Наименование
	<b>Основная часть</b>
1	Чертеж межевания территории (Основная часть)
	<b>Материалы по обоснованию</b>
1	Чертеж межевания территории (Материалы по обоснованию) М

Заказчик: ООО «Т2 Мобайл»

Строительство линии электро-передачи 0,4 кВ

## **ПРОЕКТ МЕЖЕВАНИЯ ТЕРРИТОРИИ ДЛЯ ЛИНЕЙНОГО ОБЪЕКТА**

«Строительство кабельной линии электропередач 0,4 кВ для базовой станции №Т2 Мобайл: 54,640667/ 88,693194БС, расположенной по адресу: Республика Хакасия, Орджоникидзевский район, 1,55 км южнее с. Приискское, территория Приискского сельсовета до горы Туманная, номер кадастрового квартала 19:08:110101»

**Основная часть**

Абакан 2021

## **Введение**

Проект межевания территории выполнен обществом с ограниченной ответственностью «Республиканский кадастровый центр».

Проект выполнен в соответствии с нормативными документами:

- Градостроительным кодексом Российской Федерации;
- Земельным кодексом Российской Федерации;
- Федеральным законом от 06.10.2003 № 131-ФЗ «Об общих принципах организации местного самоуправления в Российской Федерации»;

### 1. Перечень образуемых земельных участков.

Условный номер образуемого земельного участка	Площадь, кв.м	Категория земель	Вид разрешенного использования образуемого земельного участка	Способ образования земельных участков	Адрес образуемого земельного участка
ЗУ1	3650	земли сельскохозяйственного фонда	Для выполнения работ по строительству, реконструкции и эксплуатации линейных объектов	Образование из земель, находящихся в государственной или муниципальной собственности	Республика Хакасия, Орджоникидзевский район, территория Приисковского сельсовета, гора Туманная
ЗУ2	1595	земли лесного фонда	Для выполнения работ по строительству, реконструкции и эксплуатации линейных объектов	Образование из земель, находящихся в государственной или муниципальной собственности	Республика Хакасия, Орджоникидзевский район, кв. 161 (ч.ч. выд. 3,4,8)

## КАТАЛОГ

**координат узловых и поворотных точек границ проекта межевания территории объекта  
«Строительство кабельной линии электропередач 0,4 кВ для базовой станции №Т2  
Мобайл: 54,640667/ 88,693194БС, расположенной по адресу: Республика Хакасия,  
Орджоникидзевский район, 1,55 км южнее с. Приисковое, территория Приисковского сельсовета  
до горы Туманная, номер кадастрового квартала 19:08:110101»**

Граница проекта межевания территории объекта «Строительство кабельной линии электропередач 0,4 кВ для базовой станции №Т2 Мобайл: 54,640667/ 88,693194БС, расположенной по адресу: Республика Хакасия, Орджоникидзевский район, 1,55 км южнее с. Приисковое, территория Приисковского сельсовета до горы Туманная, номер кадастрового квартала 19:08:110101».

**Площадь:** 5245 кв.м.

Название участка	Название межевого знака	X, м	Y, м
:Граница межевания территории	н1	518317.4	23548.57
	н2	518304.82	23543.86
	н3	518295.79	23544.44
	н4	518280.64	23543.68
	н5	518268.31	23540.58
	н6	518255.31	23539.68
	н7	518245.23	23537.82
	н8	518232.79	23536.96
	н9	518218.53	23537.09
	н10	518205.11	23535.87
	н11	518196.41	23533.88
	н12	518185.91	23532.56
	н13	518175.83	23531.4
	н14	518166.29	23531.14
	н15	518153.89	23529.79
	н16	518143.69	23528.41
	н17	518135.23	23527.69
	н18	518124.44	23526.52
	н19	518114.32	23525.97

Название участка	Название межевого знака	X, м	Y, м
	н20	518098.86	23525.19
	н21	518080.56	23523.58
	н22	518059.86	23521.86
	н23	518042.69	23521.25
	н24	518026.38	23519.6
	н25	518014.67	23518.87
	н26	518000.77	23517.44
	н27	517996.75	23517.05
	н28	517987.45	23516.16
	н29	517974.63	23515.49
	н30	517961.7	23515.3
	н31	517961.09	23515.24
	н32	517948.49	23512.84
	н33	517937.12	23512.59
	н34	517936.67	23512.55
	н35	517926.37	23511.04
	н36	517911.25	23508.85
	н37	517900.61	23507.56
	н38	517899.74	23507.35
	н39	517892.14	23504.4
	н40	517842.62	23497.73
	н41	517830.38	23495.66
	н42	517829.25	23495.43
	н43	517818.26	23493.21
	н44	517797.42	23489.55
	н45	517783.35	23487.21
	н46	517771.45	23484.72
	н47	517759.15	23482.48



Название участка	Название межевого знака	X, м	Y, м
	н48	517746.41	23480.09
	н49	517733.7	23477.96
	н50	517721.57	23475.72
	н51	517709.19	23473.6
	н52	517697.1	23471.36
	н53	517682.77	23468.5
	н54	517666.76	23465.57
	н55	517651.89	23462.82
	н56	517638.38	23460.26
	н57	517624.72	23457.82
	н58	517608.43	23454.88
	н59	517593.85	23452.27
	н60	517579.03	23449.11
	н61	517567.94	23444.93
	н62	517557.36	23438.97
	н63	517542.79	23429.94
	н64	517528.73	23421.26
	н65	517517.69	23413.85
	н66	517503.48	23404.56
	н67	517490.5	23396.89
	н68	517476.92	23388.35
	н69	517463.44	23380.52
	н70	517454.92	23374.66
	н71	517443.66	23368.02
	н72	517433.87	23361.7
	н73	517424.68	23355.05
	н74	517413.45	23348.02
	н75	517405.34	23343.05

Название участка	Название межевого знака	X, м	Y, м
	н76	517394.1	23335.67
	н77	517383.46	23329.34
	н78	517367.31	23319.66
	н79	517349.86	23309.59
	н80	517327.93	23295.31
	н81	517316.37	23288.8
	н82	517296.84	23277.8
	н83	517287.99	23272.88
	н84	517277.04	23266.02
	н85	517263.51	23257.08
	н86	517252.3	23249.7
	н87	517247.95	23247.26
	н88	517242.77	23244.1
	н89	517236.16	23239.23
	н90	517229.38	23235.93
	н91	517226.1	23234.87
	н92	517210.35	23230.01
	н93	517200.77	23226.87
	н94	517192.98	23223.71
	н95	517191.02	23223.45
	н96	517163	23215.02
	н97	517151.16	23211.76
	н98	517142.48	23208.99
	н99	517143.38	23204.83
	н100	517151.98	23207.58
	н101	517163.76	23210.82
	н102	517191.81	23219.25
	н103	517193.68	23219.48

Название участка	Название межевого знака	X, м	Y, м
	н104	517201.74	23222.74
	н105	517211.13	23225.82
	н106	517226.92	23230.69
	н107	517230.35	23231.8
	н108	517237.43	23235.25
	н109	517244.05	23240.13
	н110	517249.19	23243.27
	н111	517253.57	23245.72
	н112	517264.85	23253.15
	н113	517278.31	23262.04
	н114	517289.22	23268.88
	н115	517298.05	23273.79
	н116	517317.58	23284.79
	н117	517329.2	23291.33
	н118	517351.02	23305.54
	н119	517368.56	23315.68
	н120	517384.71	23325.35
	н121	517395.39	23331.7
	н122	517406.61	23339.08
	н123	517414.74	23344.05
	н124	517426.04	23351.13
	н125	517435.18	23357.76
	н126	517444.9	23364.02
	н127	517456.23	23370.71
	н128	517464.81	23376.61
	н129	517478.19	23384.37
	н130	517491.74	23392.9
	н131	517504.77	23400.59

Название участка	Название межевого знака	X, м	Y, м
	н132	517519.03	23409.92
	н133	517530.02	23417.3
	н134	517544.08	23425.97
	н135	517558.58	23434.96
	н136	517568.87	23440.78
	н137	517579.43	23444.81
	н138	517594.39	23448.02
	н139	517608.98	23450.63
	н140	517625.28	23453.58
	н141	517638.94	23456.01
	н142	517652.46	23458.57
	н143	517667.32	23461.32
	н144	517683.34	23464.26
	н145	517697.66	23467.12
	н146	517709.75	23469.36
	н147	517722.12	23471.47
	н148	517734.23	23473.71
	н149	517746.97	23475.84
	н150	517759.69	23478.24
	н151	517772.03	23480.48
	н152	517784.02	23482.98
	н153	517785.7	23483.27
	н154	517748.23	23479.81
	н155	517785.74	23483.27
	н156	517793.59	23483.99
	н157	517797.38	23485.21
	н158	517797.41	23485.22
	н159	517797.95	23485.3

Название участка	Название межевого знака	X, м	Y, м
	н160	517818.83	23488.96
	н161	517831.02	23491.43
	н162	517843.2	23493.48
	н163	517892.85	23500.17
	н164	517900.68	23503.21
	н165	517911.71	23504.58
	н166	517926.85	23506.78
	н167	517937.34	23508.31
	н168	517948.89	23508.56
	н169	517961.91	23511.02
	н170	517970.17	23511.15
	н171	517974.88	23511.22
	н172	517987.78	23511.88
	н173	517996.46	23512.72
	н174	518001.16	23513.17
	н175	518014.98	23514.59
	н176	518026.73	23515.33
	н177	518042.94	23516.97
	н178	518060.17	23517.59
	н179	518080.92	23519.3
	н180	518099.09	23520.91
	н181	518114.6	23521.7
	н182	518124.79	23522.24
	н183	518135.55	23523.41
	н184	518144.1	23524.14
	н185	518154.26	23525.52
	н186	518166.53	23526.86
	н187	518176.16	23527.12

Название участка	Название межевого знака	X, м	Y, м
	н188	518186.34	23528.29
	н189	518196.95	23529.64
	н190	518205.96	23531.67
	н191	518219.03	23532.82
	н192	518233.03	23532.68
	н193	518245.67	23533.55
	н194	518256.04	23535.46
	н195	518268.82	23536.32
	н196	518280.93	23539.4
	н197	518296.06	23540.15
	н198	518305.31	23539.55
	н199	518317.07	23543.89

## КАТАЛОГ

координат узловых и поворотных точек образуемых земельных участков.

Земельный участок с условным номером: 3У1

Площадь: 3650 кв.м.

Название участка	Название межевого знака	X, м	Y, м
:3У1	н99	517143.38	23204.83
	н100	517151.98	23207.58
	н101	517163.76	23210.82
	н102	517191.81	23219.25
	н103	517193.68	23219.48
	н104	517201.74	23222.74
	н105	517211.13	23225.82
	н106	517226.92	23230.69
	н107	517230.35	23231.8
	н108	517237.43	23235.25
	н109	517244.05	23240.13
	н110	517249.19	23243.27
	н111	517253.57	23245.72
	н112	517264.85	23253.15
	н113	517278.31	23262.04
	н114	517289.22	23268.88
	н115	517298.05	23273.79
	н116	517317.58	23284.79
	н117	517329.2	23291.33
	н118	517351.02	23305.54
	н119	517368.56	23315.68
н120	517384.71	23325.35	
н121	517395.39	23331.7	

Название участка	Название межевого знака	X, м	Y, м
	н122	517406.61	23339.08
	н123	517414.74	23344.05
	н124	517426.04	23351.13
	н125	517435.18	23357.76
	н126	517444.9	23364.02
	н127	517456.23	23370.71
	н128	517464.81	23376.61
	н129	517478.19	23384.37
	н130	517491.74	23392.9
	н131	517504.77	23400.59
	н132	517519.03	23409.92
	н133	517530.02	23417.3
	н134	517544.08	23425.97
	н135	517558.58	23434.96
	н136	517568.87	23440.78
	н137	517579.43	23444.81
	н138	517594.39	23448.02
	н139	517608.98	23450.63
	н140	517625.28	23453.58
	н141	517638.94	23456.01
	н142	517652.46	23458.57
	н143	517667.32	23461.32
	н144	517683.34	23464.26
	н145	517697.66	23467.12
	н146	517709.75	23469.36
	н147	517722.12	23471.47
	н148	517734.23	23473.71



Название участка	Название межевого знака	X, м	Y, м
	н149	517746.97	23475.84
	н150	517759.69	23478.24
	н151	517772.03	23480.48
	н152	517784.02	23482.98
	н153	517785.7	23483.27
	н154	517748.23	23479.81
	н48	517746.41	23480.09
	н49	517733.7	23477.96
	н50	517721.57	23475.72
	н51	517709.19	23473.6
	н52	517697.1	23471.36
	н53	517682.77	23468.5
	н54	517666.76	23465.57
	н55	517651.89	23462.82
	н56	517638.38	23460.26
	н57	517624.72	23457.82
	н58	517608.43	23454.88
	н59	517593.85	23452.27
	н60	517579.03	23449.11
	н61	517567.94	23444.93
	н62	517557.36	23438.97
	н63	517542.79	23429.94
	н64	517528.73	23421.26
	н65	517517.69	23413.85
	н66	517503.48	23404.56
	н67	517490.5	23396.89
	н68	517476.92	23388.35

Название участка	Название межевого знака	X, м	Y, м
	н69	517463.44	23380.52
	н70	517454.92	23374.66
	н71	517443.66	23368.02
	н72	517433.87	23361.7
	н73	517424.68	23355.05
	н74	517413.45	23348.02
	н75	517405.34	23343.05
	н76	517394.1	23335.67
	н77	517383.46	23329.34
	н78	517367.31	23319.66
	н79	517349.86	23309.59
	н80	517327.93	23295.31
	н81	517316.37	23288.8
	н82	517296.84	23277.8
	н83	517287.99	23272.88
	н84	517277.04	23266.02
	н85	517263.51	23257.08
	н86	517252.3	23249.7
	н87	517247.95	23247.26
	н88	517242.77	23244.1
	н89	517236.16	23239.23
	н90	517229.38	23235.93
	н91	517226.1	23234.87
	н92	517210.35	23230.01
	н93	517200.77	23226.87
	н94	517192.98	23223.71
	н95	517191.02	23223.45

Название участка	Название межевого знака	X, м	Y, м
	н96	517163	23215.02
	н97	517151.16	23211.76
	н98	517142.48	23208.99
	н27	517996.75	23517.05
	н28	517987.45	23516.16
	н29	517974.63	23515.49
	н30	517961.7	23515.3
	н31	517961.09	23515.24
	н32	517948.49	23512.84
	н33	517937.12	23512.59
	н34	517936.67	23512.55
	н35	517926.37	23511.04
	н36	517911.25	23508.85
	н37	517900.61	23507.56
	н38	517899.74	23507.35
	н39	517892.14	23504.4
	н40	517842.62	23497.73
	н41	517830.38	23495.66
	н42	517829.25	23495.43
	н158	517797.41	23485.22
	н159	517797.95	23485.3
	н160	517818.83	23488.96
	н161	517831.02	23491.43
	н162	517843.2	23493.48
	н163	517892.85	23500.17
	н164	517900.68	23503.21

Название участка	Название межевого знака	X, м	Y, м
	н165	517911.71	23504.58
	н166	517926.85	23506.78
	н167	517937.34	23508.31
	н168	517948.89	23508.56
	н169	517961.91	23511.02
	н170	517970.17	23511.15
	н171	517974.88	23511.22
	н172	517987.78	23511.88
	н173	517996.46	23512.72

Земельный участок с условным номером: 3У2

Площадь: 1595 кв.м.

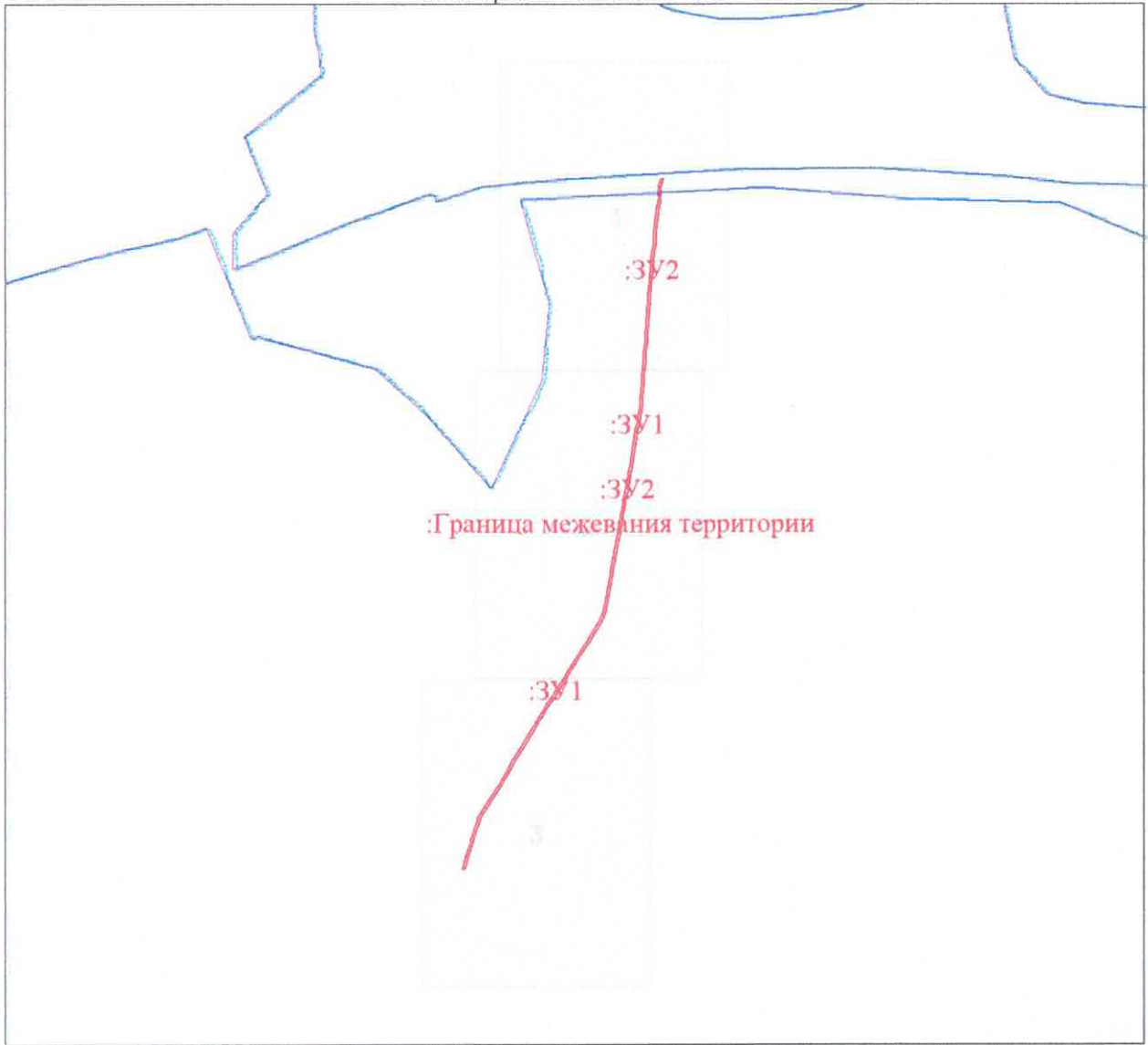
Название участка	Название межевого знака	X, м	Y, м
:3У2	н155	517785.74	23483.27
	н156	517793.59	23483.99
	н157	517797.38	23485.21
	н158	517797.41	23485.22
	н42	517829.25	23495.43
	н43	517818.26	23493.21
	н44	517797.42	23489.55
	н45	517783.35	23487.21
	н46	517771.45	23484.72
	н47	517759.15	23482.48
	н48	517746.41	23480.09
	н154	517748.23	23479.81
	н173	517996.46	23512.72

Название участка	Название межевого знака	X, м	Y, м
	н174	518001.16	23513.17
	н175	518014.98	23514.59
	н176	518026.73	23515.33
	н177	518042.94	23516.97
	н178	518060.17	23517.59
	н179	518080.92	23519.3
	н180	518099.09	23520.91
	н181	518114.6	23521.7
	н182	518124.79	23522.24
	н183	518135.55	23523.41
	н184	518144.1	23524.14
	н185	518154.26	23525.52
	н186	518166.53	23526.86
	н187	518176.16	23527.12
	н188	518186.34	23528.29
	н189	518196.95	23529.64
	н190	518205.96	23531.67
	н191	518219.03	23532.82
	н192	518233.03	23532.68
	н193	518245.67	23533.55
	н194	518256.04	23535.46
	н195	518268.82	23536.32
	н196	518280.93	23539.4
	н197	518296.06	23540.15
	н198	518305.31	23539.55
	н199	518317.07	23543.89
	н1	518317.4	23548.57

<b>Название участка</b>	<b>Название межевого знака</b>	<b>X, м</b>	<b>Y, м</b>
	н2	518304.82	23543.86
	н3	518295.79	23544.44
	н4	518280.64	23543.68
	н5	518268.31	23540.58
	н6	518255.31	23539.68
	н7	518245.23	23537.82
	н8	518232.79	23536.96
	н9	518218.53	23537.09
	н10	518205.11	23535.87
	н11	518196.41	23533.88
	н12	518185.91	23532.56
	н13	518175.83	23531.4
	н14	518166.29	23531.14
	н15	518153.89	23529.79
	н16	518143.69	23528.41
	н17	518135.23	23527.69
	н18	518124.44	23526.52
	н19	518114.32	23525.97
	н20	518098.86	23525.19
	н21	518080.56	23523.58
	н22	518059.86	23521.86
	н23	518042.69	23521.25
	н24	518026.38	23519.6
	н25	518014.67	23518.87
	н26	518000.77	23517.44
	н27	517996.75	23517.05




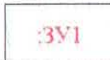
Чертеж межевания территории (основная часть)

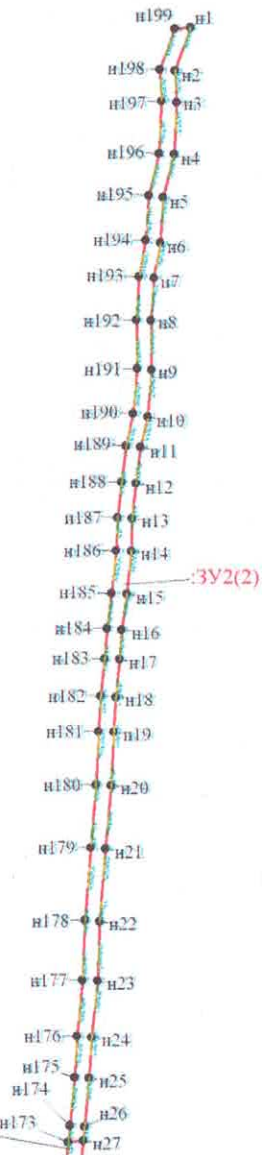
Схема расположения листов



Масштаб 1:11437

Условные обозначения

	Характерная точка границы, сведения о которой позволяют однозначно определить ее положение на местности
	Граница межевания территории
	Вновь образованная часть границы, сведения о которой достаточны для определения ее местоположения
	Надписи вновь образованного земельного участка



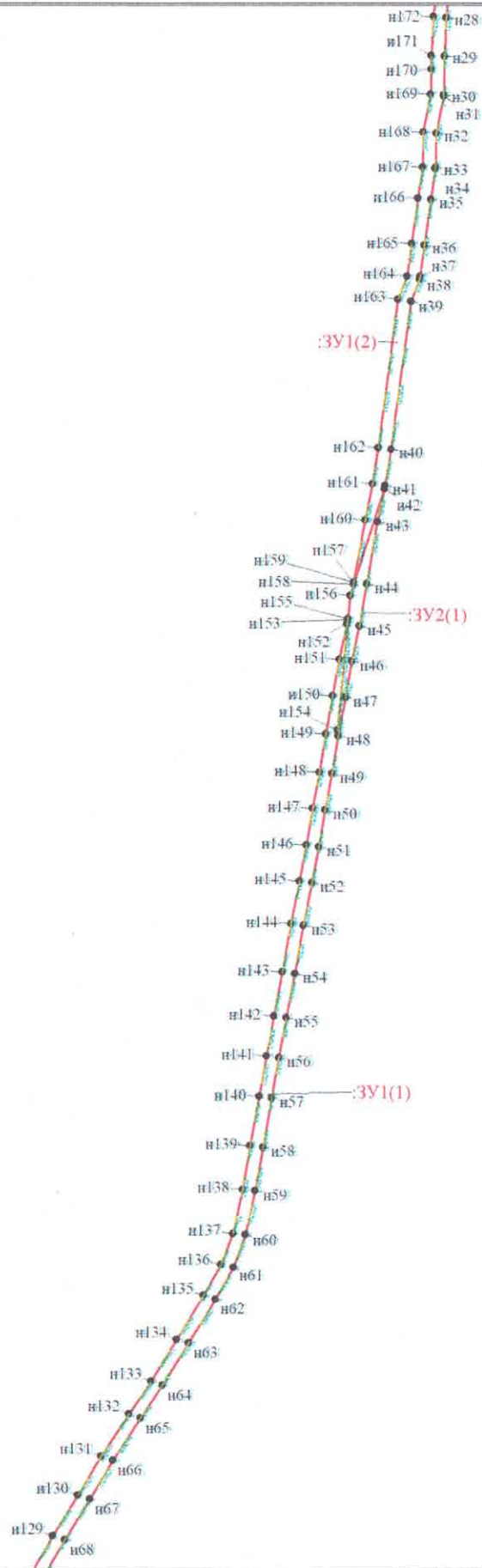
Масштаб 1:1500

Условные обозначения

Условные обозначения представлены на листе 3



Чертеж межевания территории (основная часть)




Масштаб 1:1500

Условные обозначения

Условные обозначения представлены на листе 3

Чертеж межевания территории (основная часть)



Масштаб 1:1500

Условные обозначения

Условные обозначения представлены на листе 3

Заказчик: ООО «Т2 Мобайл»

Строительство линии электро-передачи 0,4 кВ

**ПРОЕКТ МЕЖЕВАНИЯ ТЕРРИТОРИИ ДЛЯ ЛИНЕЙНОГО ОБЪЕКТА**

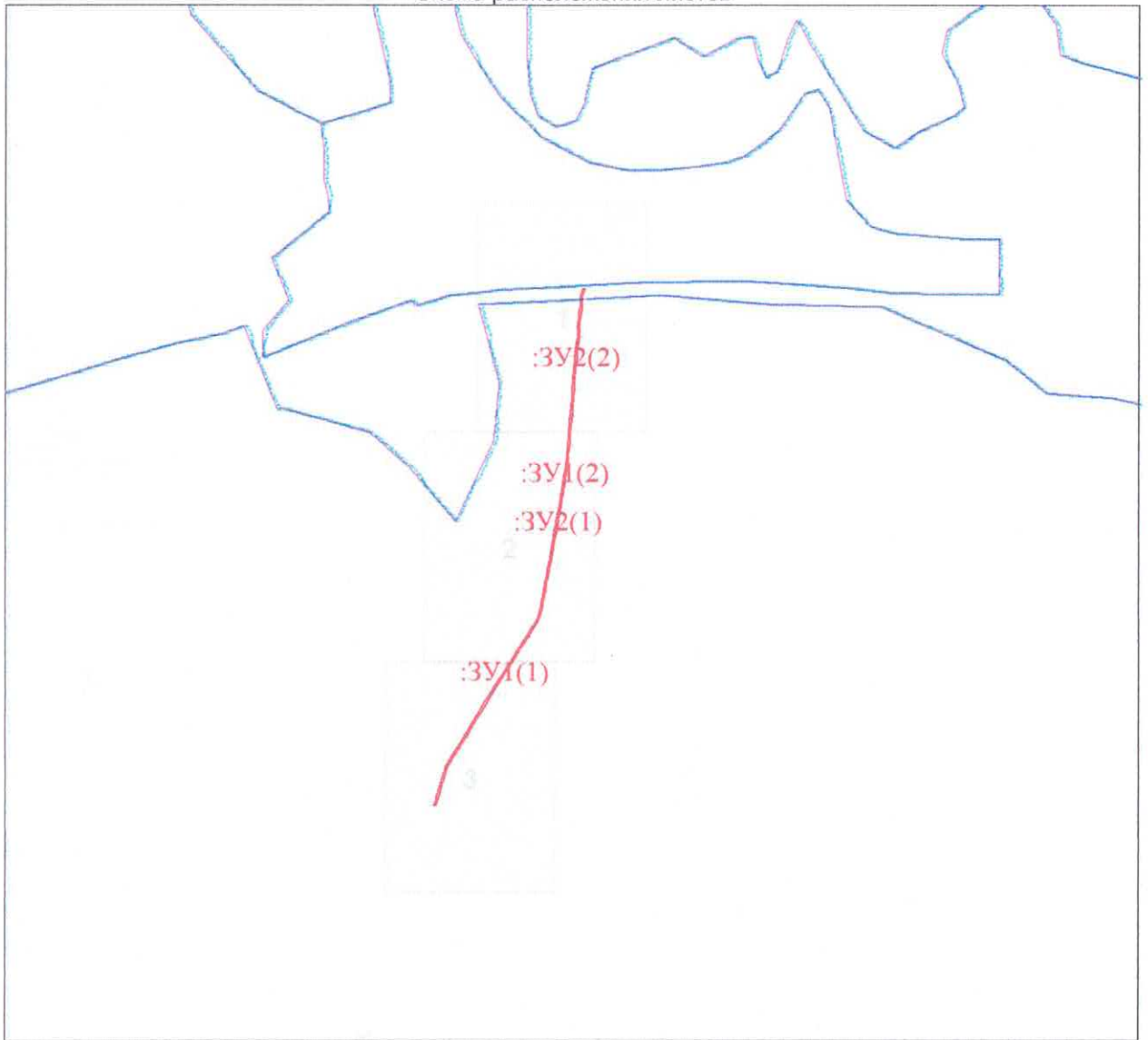
«Строительство кабельной линии электропередач 0,4 кВ для базовой станции №Т2 Мобайл: 54,640667/ 88,693194БС, расположенной по адресу: Республика Хакасия, Орджоникидзевский район, 1,55 км южнее с. Приисковое, территория Приискового сельсовета до горы Туманная, номер кадастрового квартала 19:08:110101»

**Материалы по обоснованию**










Абакан 2021

Чертеж межевания территории (материалы по обоснованию)

Схема расположения листов



Условные обозначения

	Вновь образованная часть границы, сведения о которой достаточны для определения ее местоположения
	Надписи вновь образованного земельного участка
	Объект капитального строительства
	Объект капитального строительства
	Существующая часть границы, имеющиеся в ЕГРН сведения о которой достаточны для определения ее местоположения
	Надписи кадастрового номера земельного участка
	Граница охранной зоны
	Граница межевания территории
	Граница кадастрового квартала




Условные обозначения

Условные обозначения представлены на листе 1



Условные обозначения

Условные обозначения представлены на листе 1



Условные обозначения

Условные обозначения представлены на листе 1