






Масштаб 1:4000

- | | | |
|--|--|---|
| <p>Условные обозначения</p> <ul style="list-style-type: none"> --- - Граница кадастрового квартала --- - Зона воздушного транспорта (ВТ1) --- - Зона жилой застройки (Ж1) --- - Линия электропередачи (проект) --- - Тепловые сети (проект) --- - Линия связи (суш.)  - Канализационная насосная станция (проект)  - Станция связи (суш.) (2) - Номер исходного контура --- - Граница зоны с особыми условиями | <ul style="list-style-type: none"> --- - Граница муниципального образования --- - Зона общего пользования (ЗОП) --- - Зона объектов инженерной инфраструктуры, вне границ населенного пункта (Ив) --- - Граница сооружения берегоукрепления (проект) --- - Сети канализации (суш.) --- - Тепловые сети (суш.) --- - Котельная (суш.)  - Станция обетарживания холодного водоснабжения (суш.) --- - Граница территориальной зоны --- - Территориальная зона 19-08-7.16 — Общественно-деловая зона | <ul style="list-style-type: none"> --- - Зона объектов производственных и инженерных инфраструктур (ПИ1) --- - Общественно-деловая зона (ОД1) --- - Зона рекреационного назначения и природного ландшафта (Р1) --- - Сети водопровода (проект) --- - Сети водопровода (суш.) --- - Пульпопровод (суш.)  - Трансформаторная подстанция (ТП) (Проект)  - Канализационные очистные сооружения (проект) --- - Граница населенного пункта --- - Линия 0.1 |
|--|--|---|