

Утверждена

(наименование документа об утверждении, включая наименования

органов государственной власти или органов местного

самоуправления, принявших решение об утверждении схемы

или подписавших соглашение о перераспределении земельных участков)

от _____

№ _____

**Схема расположения земельного участка или земельных участков
на кадастровом плане территории**

Условный номер земельного участка :ЗУ1

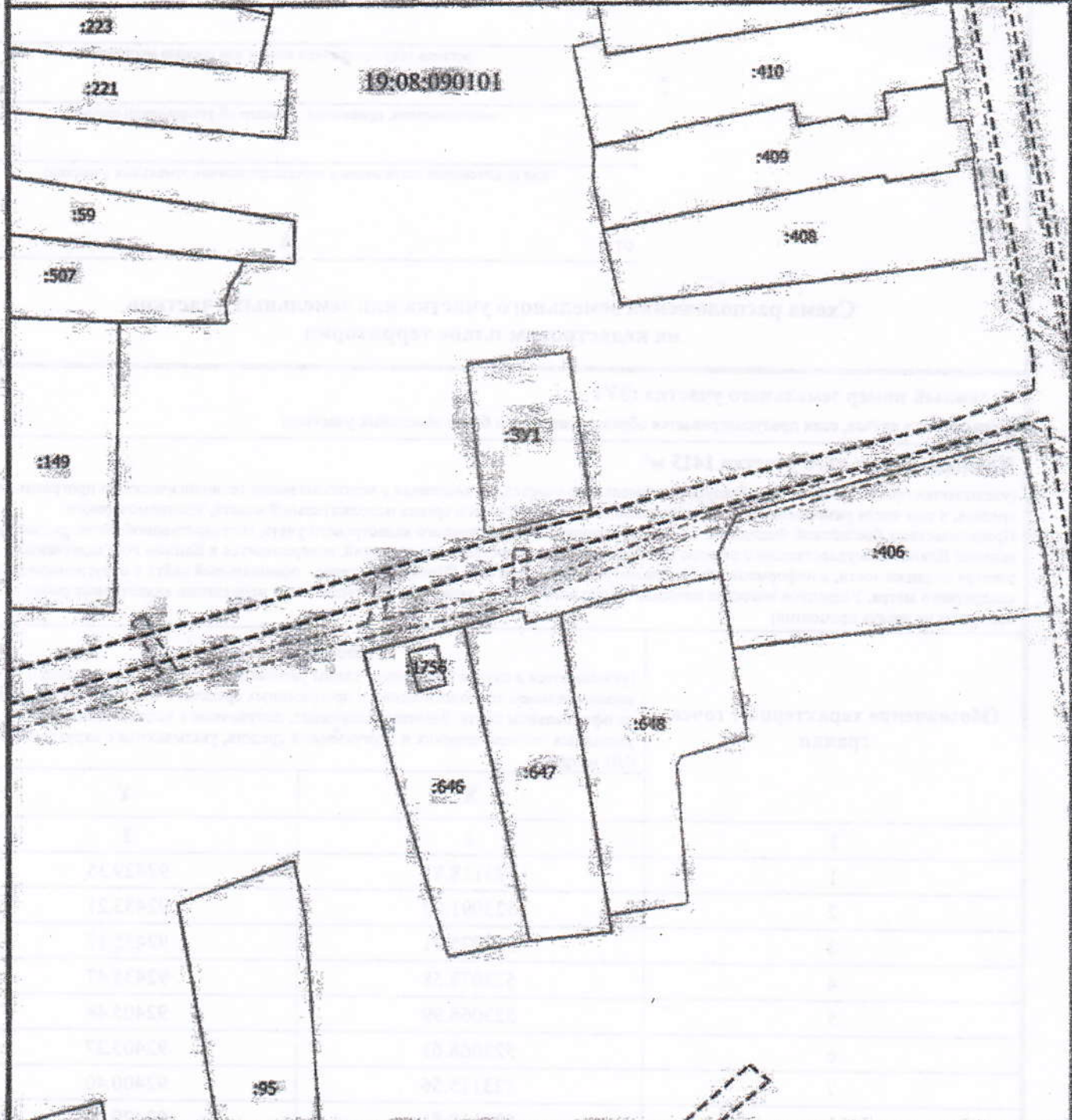
(указывается в случае, если предусматривается образование двух и более земельных участков)

Площадь земельного участка 1413 м²

(указывается проектная площадь образуемого земельного участка, вычисленная с использованием технологических и программных средств, в том числе размещенных на официальном сайте федерального органа исполнительной власти, уполномоченного Правительством Российской Федерации на осуществление государственного кадастрового учета, государственной регистрации прав, ведение Единого государственного реестра недвижимости и предоставление сведений, содержащихся в Едином государственном реестре недвижимости, в информационно-телекоммуникационной сети "Интернет" (далее - официальный сайт), с округлением до 1 квадратного метра. Указанное значение площади земельного участка может быть уточнено при проведении кадастровых работ не более чем на десять процентов)




Обозначение характерных точек границ	Координаты, м	
	X	Y
	2	3
1	523118.81	92429.35
2	523091.07	92433.21
3	523075.91	92435.17
4	523073.58	92435.47
5	523066.99	92405.44
6	523068.63	92405.27
7	523115.56	92400.40
1	523118.81	92429.35

Схема расположения земельного участка или земельных участков на кадастровом плане территории



Масштаб 1:1700

Условные обозначения

-  - Часть границы, местоположение которой определено при выполнении кадастровых работ
-  - Часть границы, сведения ЕГРН о которой позволяют однозначно определить ее положение на местности
-  - Граница зоны с особыми условиями
- 19:08:090101 - Номер кадастрового квартала
- 391 - Образующий земельный участок