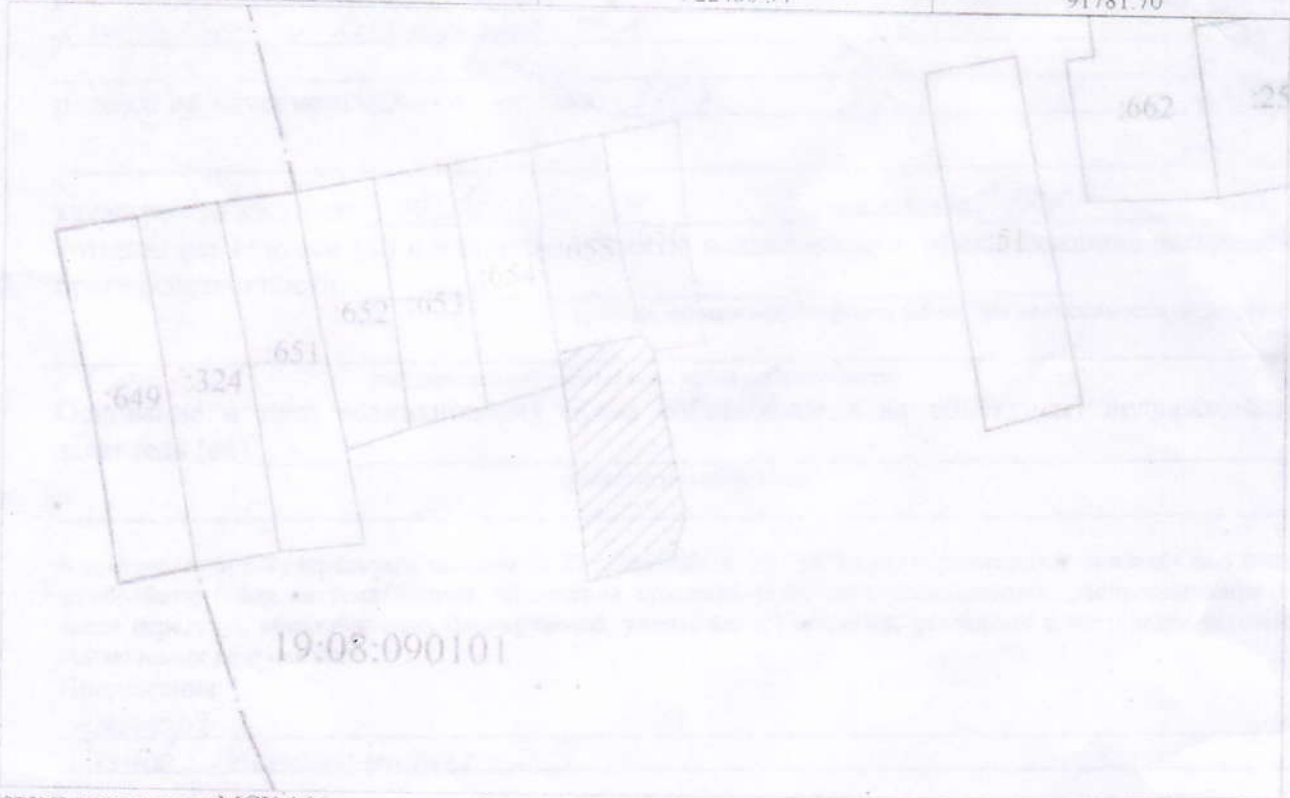


Утверждена  
 Распоряжением Управления муниципального  
 имущества Администрации Орджоникидзевского  
 района Республики Хакасия  
 от \_\_\_\_\_ № \_\_\_\_\_



Схема расположения земельного участка или земельных участков  
 на кадастровом плане территории

<b>Условный номер земельного участка:</b> (указывается в случае, если предусматривается образование двух и более земельных участков)		
<b>Площадь земельного участка 1678 м<sup>2</sup></b> (указывается проектная площадь образуемого земельного участка, вычисленная с использованием технологических и программных средств, в том числе размещенных на официальном сайте федерального органа исполнительной власти, уполномоченного Правительством Российской Федерации на осуществление государственного кадастрового учета, государственной регистрации прав, ведение Единого государственного реестра недвижимости и предоставление сведений, содержащихся в Едином государственном реестре недвижимости, в информационно-телекоммуникационной сети "Интернет" (далее - официальный сайт), с округлением до 1 квадратного метра. Указанное значение площади земельного участка может быть уточнено при проведении кадастровых работ не более чем на десять процентов)		
<b>Обозначение характерных точек границ</b>	<b>Координаты, м</b> (указываются в случае подготовки схемы расположения земельного участка с использованием технологических и программных средств, в том числе размещенных на официальном сайте. Значения координат, полученные с использованием указанных технологических и программных средств, указываются с округлением до 0,01 метра)	
	<b>X</b>	<b>Y</b>
	<b>2</b>	<b>3</b>
1	522480.34	91781.70
2	522485.55	91804.69
3	522481.36	91807.58
4	522436.41	91816.98
5	522424.09	91813.66
6	522417.61	91790.51
7	522471.82	91783.18
1	522480.34	91781.70



Система координат: МСК 166 Масштаб 1 : 2000

Условные обозначения:

-  - Граница образуемого земельного участка;
-  - Граница учтенного земельного участка;
- 655 - Надписи кадастрового номера учтенного земельного участка;
- 19:08.090101 - Надпись номера кадастрового квартала