

**Утверждена**  
**Распоряжением Управления муниципального**  
(наименование документа об утверждении, включая наименования  
**имущества Администрации Орджоникидзевского**  
органов государственной власти или органов местного самоуправления,  
**района Республики Хакасия**  
принявших решение об утверждении схемы или подписавших соглашение о  
перераспределении земельных участков)

от \_\_\_\_\_ N \_\_\_\_\_

**Схема расположения земельного участка или земельных участков  
на кадастровом плане территории**

**Условный номер земельного участка:**

(указывается в случае, если предусматривается образование двух и более земельных участков)

**Площадь земельного участка 800000 м<sup>2</sup>**

(указывается проектная площадь образуемого земельного участка, вычисленная с использованием технологических и программных средств, в том числе размещенных на официальном сайте федерального органа исполнительной власти, уполномоченного Правительством Российской Федерации на осуществление государственного кадастрового учета, государственной регистрации прав, ведение Единого государственного реестра недвижимости и предоставление сведений, содержащихся в Едином государственном реестре недвижимости, в информационно-телекоммуникационной сети "Интернет" (далее - официальный сайт), с округлением до 1 квадратного метра. Указанное значение площади земельного участка может быть уточнено при проведении кадастровых работ не более чем на десять процентов)

| Обозначение характерных точек границ | Координаты, м |           |
|--------------------------------------|---------------|-----------|
|                                      | X             | Y         |
| 1                                    | 2             | 3         |
| 1                                    | 553335.87     | 121902.40 |
| 2                                    | 553390.06     | 121966.13 |
| 3                                    | 553420.81     | 121998.64 |
| 4                                    | 553409.27     | 122029.73 |
| 5                                    | 553358.28     | 122059.27 |
| 6                                    | 553222.81     | 122143.92 |
| 7                                    | 553138.87     | 122192.56 |
| 8                                    | 553049.13     | 122255.95 |
| 9                                    | 552869.54     | 122380.31 |
| 10                                   | 552760.14     | 122454.19 |
| 11                                   | 552743.24     | 122472.62 |
| 12                                   | 552856.23     | 122595.06 |
| 13                                   | 552962.07     | 122719.41 |
| 14                                   | 553005.84     | 122690.18 |
| 15                                   | 553040.55     | 122637.17 |
| 16                                   | 553060.36     | 122592.85 |
| 17                                   | 553120.35     | 122641.85 |
| 18                                   | 553201.01     | 122741.49 |
| 19                                   | 553301.59     | 122837.08 |
| 20                                   | 553396.10     | 122940.97 |
| 21                                   | 553468.36     | 123013.60 |
| 22                                   | 553542.09     | 123082.94 |
| 23                                   | 553597.40     | 123135.35 |
| 24                                   | 553612.58     | 123173.90 |
| 25                                   | 553593.59     | 123181.15 |
| 26                                   | 553543.83     | 123183.25 |
| 27                                   | 553408.45     | 123176.11 |
| 28                                   | 553382.70     | 123175.59 |
| 29                                   | 553353.37     | 123147.84 |
| 30                                   | 553317.30     | 123131.66 |
| 31                                   | 553259.38     | 123130.89 |
| 32                                   | 553239.49     | 123117.24 |
| 33                                   | 553230.30     | 123090.25 |
| 34                                   | 553203.08     | 123093.01 |
| 35                                   | 553124.77     | 123104.38 |
| 36                                   | 553052.82     | 123113.87 |
| 37                                   | 553023.51     | 123105.45 |
| 38                                   | 552991.91     | 123081.02 |
| 39                                   | 552953.59     | 123059.30 |
| 40                                   | 552826.79     | 122912.40 |
| 41                                   | 552671.99     | 122733.08 |
| 42                                   | 552451.89     | 122520.44 |





|    |           |           |
|----|-----------|-----------|
| 43 | 552313.86 | 122408.53 |
| 44 | 552209.41 | 122345.11 |
| 45 | 552108.68 | 122296.61 |
| 46 | 551944.54 | 122240.66 |
| 47 | 551799.05 | 122210.81 |
| 48 | 551694.60 | 122199.62 |
| 49 | 551753.42 | 122069.21 |
| 50 | 551872.36 | 122095.63 |
| 51 | 552230.16 | 122198.45 |
| 52 | 552398.48 | 122277.83 |
| 53 | 552479.57 | 122337.31 |
| 54 | 552548.44 | 122295.07 |
| 55 | 552474.18 | 122211.70 |
| 56 | 552458.44 | 122182.26 |
| 57 | 553187.43 | 121690.67 |
| 1  | 553335.87 | 121902.40 |



Система координат: МСК 166

Масштаб 1 : 25000

Условные обозначения:

-  - Граница образуемого земельного участка;
-  - Граница учтенного земельного участка;
-  :741 - Надписи кадастрового номера учтенного земельного участка;
- 19:08:080802 - Надпись номера кадастрового квартала;
-  - Граница кадастрового квартала.