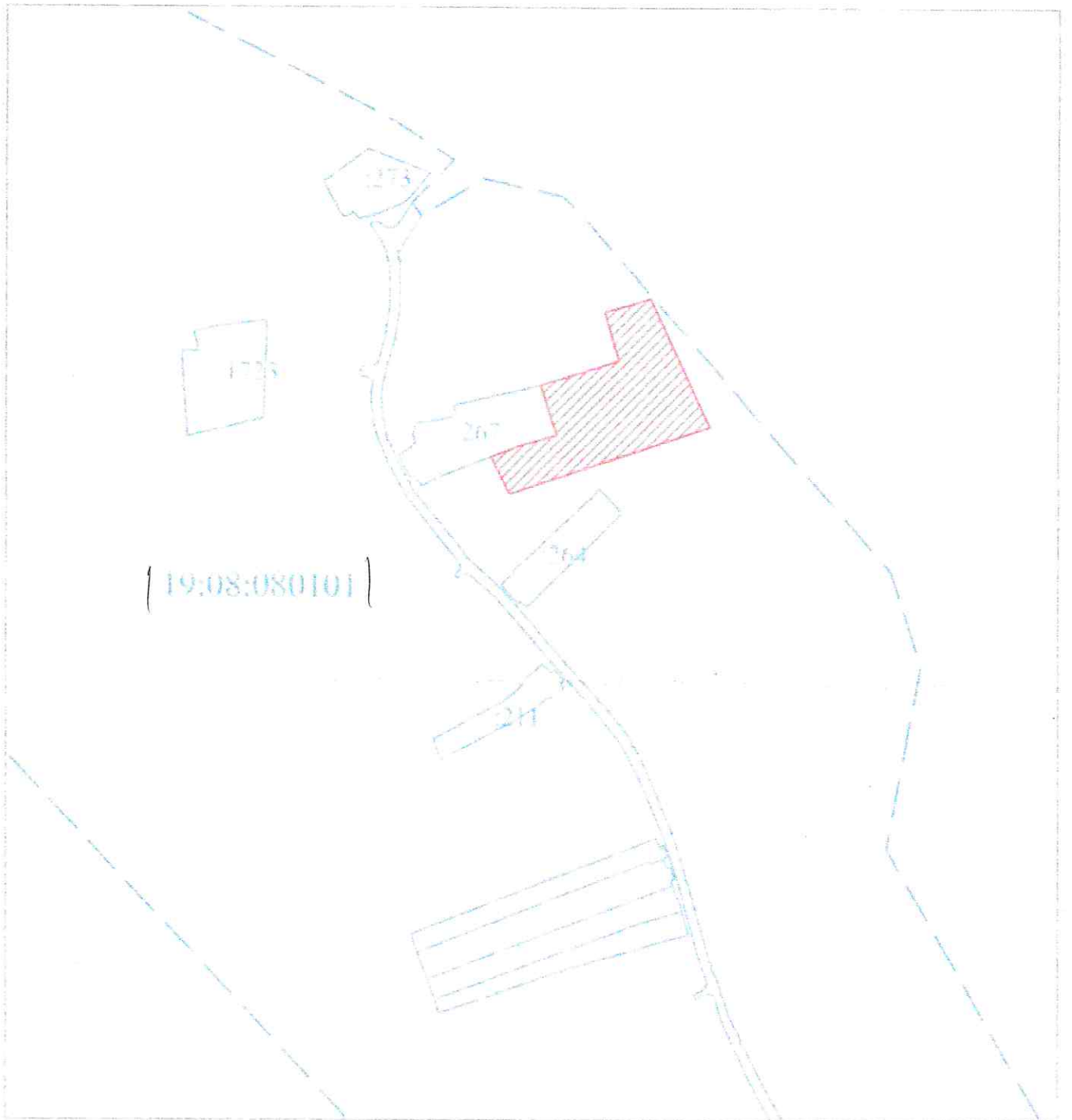


**Утверждена**  
**Распоряжением Управления муниципального**  
(наименование документа об утверждении, включая наименования  
**имущества Администрации Орджоникидзевского**  
органов государственной власти или органов местного самоуправления,  
**района Республики Хакасия**  
принявших решение об утверждении схемы или подписавших соглашение о  
перераспределении земельных участков)

от \_\_\_\_\_ № \_\_\_\_\_

**Схема расположения земельного участка или земельных участков  
на кадастровом плане территории**


|   |                      |           |
|---|----------------------|-----------|
| <b>Условный номер земельного участка:</b><br><small>(указывается в случае, если предусматривается образование двух и более земельных участков)</small>  |                      |           |
| <b>Площадь земельного участка 13015 м<sup>2</sup></b><br><small>(указывается проектная площадь образуемого земельного участка, вычисленная с использованием технологических и программных средств, в том числе размещенных на официальном сайте федерального органа исполнительной власти, уполномоченного Правительством Российской Федерации на осуществление государственного кадастрового учета, государственной регистрации прав, ведение Единого государственного реестра недвижимости и предоставление сведений, содержащихся в Едином государственном реестре недвижимости, в информационно-телекоммуникационной сети "Интернет" (далее - официальный сайт), с округлением до 1 квадратного метра. Указанное значение площади земельного участка может быть уточнено при проведении кадастровых работ не более чем на десять процентов)</small> |                      |           |
| <b>Обозначение характерных точек границ</b>   | <b>Координаты, м</b> |           |
|   | <b>X</b>             | <b>Y</b>  |
| <b>1</b>  | <b>2</b>             | <b>3</b>  |
| 1   | 566042.07            | 114830.56 |
| 2   | 566046.14            | 114844.13 |
| 3   | 566056.34            | 114876.79 |
| 4   | 566063.00            | 114895.70 |
| 5   | 566084.10            | 114889.39 |
| 6   | 566103.41            | 114883.79 |
| 7   | 566114.83            | 114922.49 |
| 8   | 566080.07            | 114938.80 |
| 9   | 566041.25            | 114957.29 |
| 10  | 566007.94            | 114972.89 |
| 11  | 565950.76            | 114803.38 |
| 12  | 565982.07            | 114787.93 |
| 13  | 565992.28            | 114814.75 |
| 14  | 566000.51            | 114843.91 |
| 1   | 566042.07            | 114830.56 |




Система координат: МСК 166

Масштаб 1 : 5000

Условные обозначения:

 - Граница образуемого земельного участка;

 - Граница учтенного земельного участка;

267 - Надписи кадастрового номера учтенного земельного участка;

19.08.080101 - Надпись номера кадастрового квартала;

 - Граница кадастрового квартала.