

**СХЕМА
РАСПОЛОЖЕНИЯ ЗЕМЕЛЬНОГО УЧАСТКА ИЛИ ЗЕМЕЛЬНЫХ УЧАСТКОВ НА
КАДАСТРОВОМ ПЛАНЕ ТЕРРИТОРИИ, ПОДГОТОВКА КОТОРОЙ ОСУЩЕСТВЛЯЕТСЯ
В ФОРМЕ ДОКУМЕНТА НА БУМАЖНОМ НОСИТЕЛЕ**

Утверждена

_____ (наименование документа об утверждении, включая

_____ наименования органов государственной власти или

_____ органов местного самоуправления, принявших решение об
утверждении схемы или подписавших соглашение о
перераспределении земельных участков)

от _____ № _____

**СХЕМА
расположения земельного участка или земельных участков на
кадастровом плане территории**

Условный номер земельного участка - _____
(указывается в случае, если предусматривается образование двух и более земельных участков)

Площадь земельного участка **3073 м²**
(указывается проектная площадь образуемого земельного участка, вычисленная с использованием технологических и программных средств, в том числе размещенных на официальном сайте федерального органа исполнительной власти, уполномоченного Правительством Российской Федерации на осуществление государственного кадастрового учета, государственной регистрации прав, ведение Единого государственного реестра недвижимости и предоставление сведений, содержащихся в Едином государственном реестре недвижимости, в информационно-телекоммуникационной сети "Интернет" (далее - официальный сайт), с округлением до 1 квадратного метра. Указанное значение площади земельного участка может быть уточнено при проведении кадастровых работ не более чем на десять процентов)










Обозначение характерных точек границ	Координаты, м (указываются в случае подготовки схемы расположения земельного участка с использованием технологических и программных средств, в том числе размещенных на официальном сайте. Значения координат, полученные с использованием указанных технологических и программных средств, указываются с округлением до 0,01 метра)	
	X	Y
1	2	3
1	558003.76	98897.53
2	558017.28	98927.54
3	558027.12	98950.60
4	558016.59	98956.16
5	557998.32	98966.73
6	557984.70	98973.57
7	557975.35	98959.62
8	557957.65	98915.55
1	558003.76	98897.53



МСК-19, зона 1

Масштаб 1:2000

Условные обозначения:

- 
- 
- 
- 
- 
- 
- 
- 
- 

- Часть границы, местоположение которой определено при выполнении кадастровых работ
- Надписи вновь образованного земельного участка
- Объект капитального строительства
- Часть границы, сведения ЕГРН о которой позволяют однозначно определить ее положение на местности
- Надписи кадастрового номера земельного участка
- Граница охранной зоны
- Обозначение границы охранной зоны
- Граница территориальной зоны
- Обозначение границы территориальной зоны
- Граница кадастрового квартала
- Обозначение кадастрового квартала