

Утверждена

(наименование документа об утверждении, включая наименования

органов государственной власти или органов местного

самоуправления, принявших решение об утверждении схемы

или подписавших соглашение о перераспределении земельных участков)

от _____

№ _____

**Схема расположения земельного участка или земельных участков
на кадастровом плане территории**

Условный номер земельного участка :ЗУ1

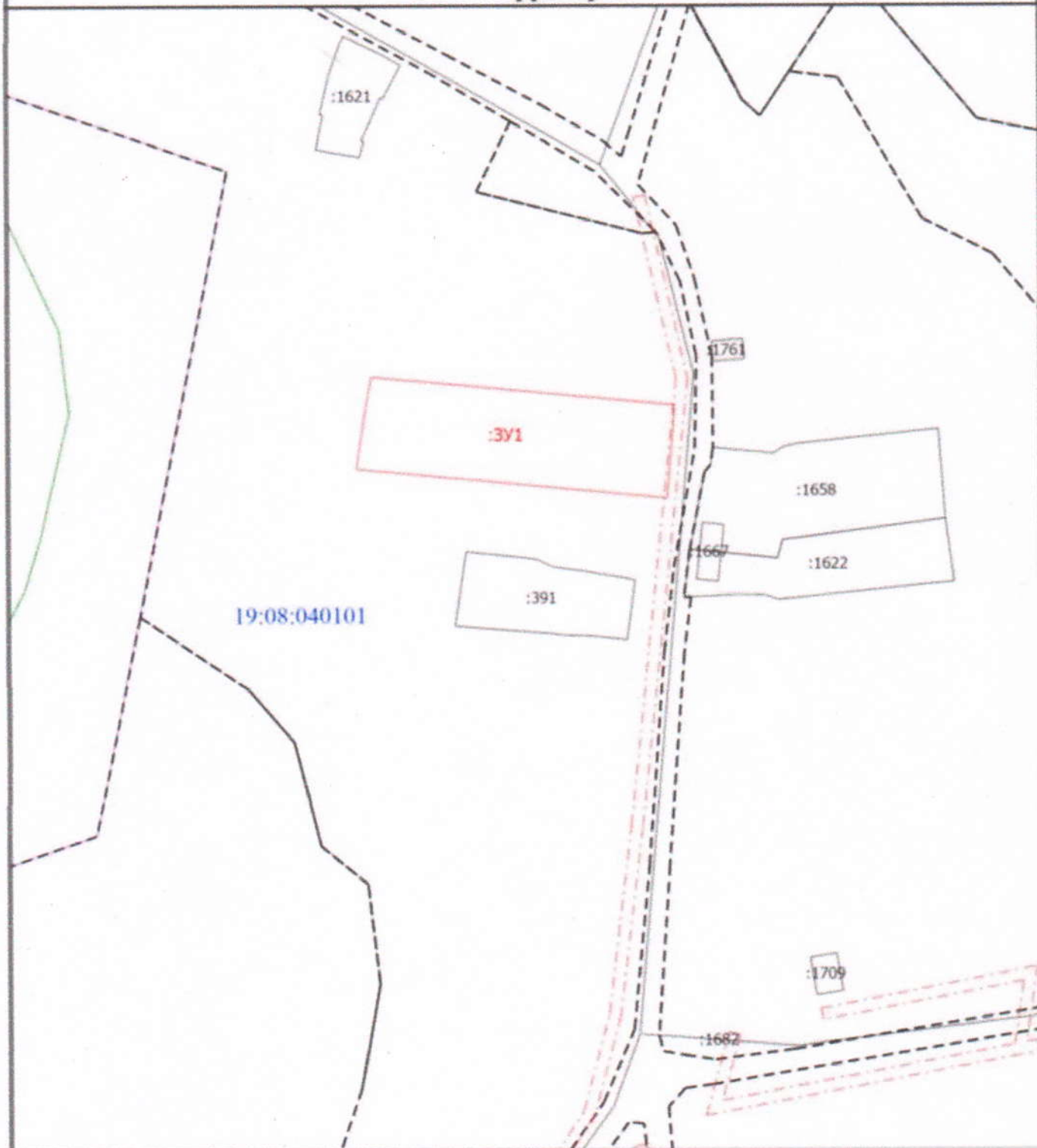
(указывается в случае, если предусматривается образование двух и более земельных участков)

Площадь земельного участка 3500 м²

(указывается проектная площадь образуемого земельного участка, вычисленная с использованием технологических и программных средств, в том числе размещенных на официальном сайте федерального органа исполнительной власти, уполномоченного Правительством Российской Федерации на осуществление государственного кадастрового учета, государственной регистрации прав, ведение Единого государственного реестра недвижимости и предоставление сведений, содержащихся в Едином государственном реестре недвижимости, в информационно-телекоммуникационной сети "Интернет" (далее - официальный сайт), с округлением до 1 квадратного метра. Указанное значение площади земельного участка может быть уточнено при проведении кадастровых работ не более чем на десять процентов)




Обозначение характерных точек границ	Координаты, м	
	X	Y
1	2	3
1	541937.07	59488.20
2	541904.61	59485.51
3	541914.90	59377.28
4	541935.20	59380.25
5	541947.04	59382.43
1	541937.07	59488.20

Схема расположения земельного участка или земельных участков на кадастровом плане территории



Масштаб 1:2000

Условные обозначения

-  - Часть границы, местоположение которой определено при выполнении кадастровых работ
-  - Граница населенного пункта
-  - Граница зоны с особыми условиями
- 19:08.040101** - Номер кадастрового квартала
- :ЗУ1** - образуемый земельный участок